

**Kltr ve Turizm Bakanlıđından:**

**ADANA KLTR VARLIKLARINI KORUMA BLGE KURULU  
KARAR**

80.00.58

TOPLANTI TARİHİ VE NO: 29.02.2024-569  
KARAR TARİHİ VE NO : 29.02.2024-17398

TOPLANTI YERİ  
ADANA

Osmaniye ili, Merkez ilçe, Alibeyli Mahallesiindeki, mlkiyeti Osmaniye Belediyesine ait, 2504 ada 8 parselde yer alan, Adana Kltr ve Tabiat Varlıklarını Koruma Kurulunun 27.02.2001 tarih ve 4131 sayılı kararıyla tescillenen 2.Grup tescilli taşınmaz kltr varlığının; İstiklal Mahallesiindeki, mlkiyeti Vakıflara ait, 177 ada 6 parselde yer alan, Adana Kltr ve Tabiat Varlıklarını Koruma Blge Kurulunun 17.12.2007 tarih ve 3374 sayılı kararıyla tescillenen 1. Grup tescilli taşınmaz kltr varlığı Envar-l Hamit Camisinin ve aynı parselde yer alan Adana Kltr ve Tabiat Varlıklarını Koruma Kurulunun 21.01.1989 tarih ve 201 sayılı kararıyla tescillenen Şehitliđin korunma alanlarının belirlenmesine iliřkin Adana Kltr Varlıklarını Koruma Blge Kurulu Mdrlđ uzmanlarının 22.02.2024 tarih ve 2557592 kayıt numaralı yerinde inceleme raporu okundu, ekleri ve iřlem dosyası incelendi, yapılan grřmeler sonucunda;

Osmaniye ili, Merkez ilçe, Alibeyli Mahallesiindeki, mlkiyeti Osmaniye Belediyesine ait, 2504 ada 8 parselde yer alan, Adana Kltr ve Tabiat Varlıklarını Koruma Kurulunun 27.02.2001 tarih ve 4131 sayılı kararıyla tescillenen 2.Grup tescilli taşınmaz kltr varlığının; İstiklal Mahallesiindeki, mlkiyeti Vakıflara ait, 177 ada 6 parselde yer alan, Adana Kltr ve Tabiat Varlıklarını Koruma Blge Kurulunun 17.12.2007 tarih ve 3374 sayılı kararıyla tescillenen 1. Grup tescilli taşınmaz kltr varlığı Envar-l Hamit Camisinin ve aynı parselde yer alan Adana Kltr ve Tabiat Varlıklarını Koruma Kurulunun 21.01.1989 tarih ve 201 sayılı kararıyla tescillenen Şehitliđin korunma alanının kararımız eki 1/1000 lçekli haritada gsterildiđi gibi belirlenmesine, taşınmazların tapu kayıtlarına korunma alanında kaldığına dair řerh konulmasının sađlanması, 2863 sayılı Yasanın 8. maddesi uyarınca korunma alanında Kurulumuzdan izinsiz herhangi bir inřai ve fiziki uygulamada bulunulmamasına, can ve mal gvenliđi ađısından gerekli tedbirlerin ilgili Kurumlarca alınmasına, korunma alanının planlara iřlenerek plan hkmleriyle birlikte Kurulumuza iletilmesine karar verildi.



**ENVAR-ÜL HAMİT CAMİİ VE 2. GRUP YAPI (2504 ADA 8 NOLU PARSEL) KORUNMA ALANI HARİTASI  
KOORDİNAT ÖZET ÇİZELGESİ**

NoktaNo	UTM 3 ITRF 96		UTM 6 ED 50	
	Y	X	Y2	X2
1	522279.658	4104608.769	255590.827	4106648.032
2	522295.470	4104615.202	255606.840	4106653.964
3	522304.807	4104618.001	255616.295	4106657.467
4	522308.466	4104620.489	255620.001	4106658.840
5	522307.386	4104623.466	255619.015	4106661.853
6	522310.809	4104624.999	255622.486	4106663.275
7	522315.135	4104626.934	255626.872	4106665.073
8	522325.358	4104630.023	255637.205	4106669.412
9	522328.935	4104632.273	255640.839	4106669.975
10	522332.693	4104634.035	255644.652	4106671.618
11	522336.180	4104635.669	255648.189	4106673.142
12	522339.566	4104637.257	255651.626	4106674.623
13	522343.334	4104638.779	255655.448	4106676.270
14	522346.065	4104640.266	255658.218	4106677.428
15	522350.080	4104642.299	255662.297	4106679.339
16	522353.399	4104643.979	255665.669	4106680.907
17	522356.763	4104645.662	255669.085	4106682.504
18	522363.807	4104648.199	255676.299	4106685.755
19	522367.315	4104650.846	255679.799	4106687.334
20	522370.155	4104647.484	255682.533	4106683.882
21	522372.445	4104644.865	255684.739	4106681.191
22	522374.537	4104642.471	255686.756	4106678.732
23	522378.872	4104639.886	255689.102	4106675.871
24	522378.058	4104638.267	255690.143	4106674.417
25	522380.417	4104635.610	255692.417	4106671.695
26	522382.514	4104633.502	255694.447	4106669.512
27	522386.881	4104629.143	255698.676	4106665.016
28	522388.960	4104626.070	255701.858	4106661.846
29	522393.288	4104622.862	255704.884	4106658.534
30	522400.754	4104618.510	255712.117	4106650.947
31	522408.775	4104609.632	255717.951	4106644.880
32	522406.908	4104609.305	255718.073	4106644.549
33	522406.804	4104608.974	255718.019	4106644.219
34	522412.126	4104602.095	255723.063	4106637.173
35	522405.765	4104594.665	255716.469	4106629.948
36	522398.016	4104585.606	255708.434	4106621.134
37	522388.606	4104574.596	255698.689	4106610.783
38	522386.414	4104571.560	255696.391	4106607.457
39	522380.202	4104562.434	255689.892	4106598.239
40	522373.405	4104557.184	255682.830	4106593.484
41	522365.200	4104550.846	255674.526	4106587.416
42	522356.548	4104548.125	255665.789	4106584.969
43	522339.849	4104540.748	255649.144	4106587.117
44	522338.405	4104544.492	255647.850	4106585.009
45	522333.720	4104569.868	255643.651	4106607.430
46	522332.851	4104571.736	255642.874	4106610.324
47	522332.465	4104571.404	255642.909	4106611.004
48	522332.078	4104571.502	255642.185	4106613.115
49	522329.187	4104586.243	255639.638	4106623.848
50	522328.921	4104587.260	255639.403	4106624.970
51	522328.271	4104589.749	255638.831	4106627.479
52	522327.242	4104592.873	255637.896	4106630.436
53	522326.309	4104595.324	255637.116	4106633.116
54	522325.374	4104597.984	255635.195	4106635.805
55	522321.689	4104596.896	255632.447	4106634.834
56	522314.625	4104594.835	255625.348	4106632.995
57	522313.740	4104597.740	255624.679	4106635.928
58	522312.805	4104601.805	255623.742	4106639.122
59	522295.846	4104597.285	255606.650	4106636.033

NoktaNo	UTM 3 ITRF 96		UTM 6 ED 50	
	Y	X	Y2	X2
60	522293.664	4104594.783	255604.389	4106633.606
61	522290.316	4104594.233	255601.024	4106633.161
62	522289.368	4104595.875	255600.131	4106634.933
63	522288.576	4104602.421	255597.566	4106641.467

**ALAN ÇIKTISI**

Ada	Parsel	Noktalar	HesapAlan
KORUNMA ALANI		1,2,3,4,5,6,7,8,9,10,11,12,13,14,15,16,17,18,19,20,21,22,23,24,25,26,27,28,29,30,31,32,33,34,35,36,37,38,39,40,41,42,43,44,45,46,47,48,49,50,51,52,53,54,55,56,57,58,59,60,61,62,63	6685.734

ADANA KÜLTÜR VARLIKLARINI KORUMA BÖLGE KURULUNUN 02.07.2024 GÜN VE 40.735 SAYILI KARAR EKİDİR.

ADANA KÜLTÜR VARLIKLARINI KORUMA BÖLGE KURULU ONAYI

BAŞKAN

BAŞKAN YRD.

ÖYE

ÖYE

ÖYE


ÖYE

ÖYE

ÖYE

ÖYE

ÖYE



## Kültür ve Turizm Bakanlıđından:

### AYDIN KÜLTÜR VARLIKLARINI KORUMA BÖLGE KURULU KARAR

Toplantı Tarihi ve No :28.02.2024-400  
Karar Tarihi ve No :28.02.2024-16580

09.09.1194  
Toplantı Yeri  
AYDIN

Aydın İli, Söke İlçesi, Sazlıköy Mahallesi, Su Gözü Mevkiinde Nokta Planlama ve Harita'nın 01.09.2023 tarih ve 2232175 kayıt sayılı yazısı geređi yerinde yapılan inceleme çalışmaları esnasında tapunun 494 ada, 57, 35 ve 58 parsel numarasında kayıtlı taşınmazların bir bölümü üzerinde tespit edilen "Sugözü Mevkii Arkeolojik Yerleşimi"nin tescil edilmesi talebine ilişkin Aydın Kültür Varlıklarını Koruma Bölge Kurulu Müdürlüğü uzmanlarının 27.02.2024 tarih ve 2568343 kayıt sayılı inceleme raporu, tescile esas ilgili ve etkilenen kurum ve kuruluşlarının görüşünün istenildiđi Aydın Kültür Varlıklarını Koruma Bölge Kurulu Müdürlüğü'nün 19.09.2023 tarih ve 4204589 sayılı yazısı, Söke Belediye Başkanlığı, İmar ve Şehircilik Müdürlüğü'nün 20.09.2023 tarih ve 194772 sayılı yazısı, TanteKstil San. Ve Tic. Anonim Şti. V.'nin 21.09.2023 tarih ve 20236235 sayılı yazısı, Aydın Valiliđi İl Kültür ve Turizm Müdürlüğü'nün 25.09.2023 tarih ve 4229954 sayılı yazısı, TanteKstil San. Ve Tic. Anonim Şti. V.'nin 26.09.2023 tarih ve 2276433 sayılı yazısı, Aydın Çevre, Şehircilik ve İklim Deđişikliği İl Müdürlüğü'nün 27.09.2023 tarih ve 7500651 sayılı yazısı, Nokta Planlama ve Harita'nın 27.09.2023 tarih ve 2280755 kayıt sayılı yazısı, Karayolları 2. Bölge Müdürlüğü'nün 29.09.2023 tarih ve 1311230 sayılı yazısı, Maden ve Petrol İşleri Genel Müdürlüğü'nün 28.09.2023 tarih ve 2023451127 sayılı yazısı, Aydın Kültür Varlıklarını Koruma Bölge Kurulu Müdürlüğü'nün 03.10.2023 tarih ve 4258562 sayılı yazısı, DSİ 21. Bölge Müdürlüğü'nün 04.10.2023 tarih ve 3890000 sayılı yazısı, Aydın İl Tarım ve Orman Müdürlüğü'nün 12.10.2023 tarih ve 11590496 sayılı yazısı, Aydın Çevre, Şehircilik ve İklim Deđişikliği İl Müdürlüğü'nün 17.10.2023 tarih ve 7667585 sayılı yazısı, Aydın Kültür Varlıklarını Koruma Bölge Kurulu Müdürlüğü'nün 19.10.2023 tarih ve 4324243 sayılı yazısı, Aydın Büyükşehir Belediye Başkanlığı Kent Tarihi ve Tanıtımı Dairesi Başkanlığının 19.10.2023 tarih ve 179126 sayılı yazısı, Söke Kaymakamlığı, İlçe Yazı İşleri Müdürlüğü'nün 20.10.2023 tarih ve 8753 sayılı yazısı, Aydın Kültür Varlıklarını Koruma Bölge Kurulu Müdürlüğü'nün 24.10.2023 tarih ve 4341446 sayılı yazısı okundu. Dosyasındaki tüm bilgi belgeler ile öneri sit haritası incelendi.

Yapılan görüşme sonucunda; Aydın İli, Söke İlçesi, Sazlıköy Mahallesi, Su Gözü Mevkiinde bulunan tapunun 494 ada, 57, 35 ve 58 parsel numarasında kayıtlı bulunan taşınmazların bir bölümü üzerinde, tespit edilen "Sugözü Mevkii Arkeolojik Yerleşimi"nin 2863 sayılı Kanun kapsamında korunması gerekli taşınmaz kültür varlığı özelliđi gösterdiğinden III. Derece Arkeolojik Sit olarak tescil edilmesine, sit fişinin uygun olduğuna, III. Derece Arkeolojik Sit sınırının kararımız eki 1/1500 ölçekli haritada işaretlendiđi şekliyle belirlenmesine;

Kültür ve Tabiat Varlıklarını Koruma Yüksek Kurulu'nun 05.11.1999 tarih ve 658 sayılı İlke Kararı doğrultusunda, Sugözü Mevkii Arkeolojik Yerleşimi III. Derece Arkeolojik Sit alanının geçiş dönemi koruma esasları ve kullanma şartlarının;

1) Sit alanında kalan taşınmazın yapılaşmaya konu olması durumunda, taşınmazın yapılaşma koşulları h=6,50 metredir. Taşınmazın cephe aldığı yola 5 metre, komşu parsel sınırlarına 3 metreden fazla yaklaşamaz. Yapı inşaat taban alanı toplamı 50 m<sup>2</sup>'yi geçmeyecektir. Ancak uygulama, taşınmazda ilgili müze müdürlüğü uzmanları tarafından sondaj kazısı gerçekleştirilerek, sondaj sonuçlarına ilişkin raporun,

kültür varlığının bulunması halinde varsa kazı başkanının görüşleri ile birlikte müze müdürlüğüne koruma kuruluna iletilip kurul kararı ile yapılması uygun bulunmasından sonra yapılabilir.

2) Sit alanında, sondaj kazısı yapılacak alanlara ilişkin genel sondaj kararı alınabilir.

3) Resmî veya özel kuruluşlarca yapılacak olan teknik alt yapı hizmetlerine dair uygulamalar (kanalizasyon, içme suyu, enerji nakli hattı, telefon hattı, boru hattı vs. gibi) toprak kullanımının minimum seviyede tutulacak şekilde Koruma Bölge Kurulunun izni ve Müze Müdürlüğü denetiminde yapılabilir.

4) Bu alanlarda, taş, toprak, kum vb. alınmamasına, kireç, taş, tuğla, mermer, kum, maden vb. ocaklarının açılmamasına, toprak, cüruf, çöp, sanayi atığı ve benzeri malzeme dökülemez.

5) Taşınmaz kültür varlıklarının mahiyetine tesir etmeyecek şekilde ilgili koruma kurulundan izin almak koşuluyla birleştirme (tevhid) ve ayırma (ifraz) yapılabilir.

6) Alanda tesviye yapılması, ağaç dikimi ve söktümü için Koruma Bölge Kurulundan izin alınması gerekir.

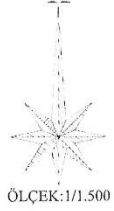
7) Mevsimlik tarımsal faaliyetler devam edebilir.

8) Yukarıda belirtilen hususlar haricindeki uygulamalarda, 2863 sayılı Kültür ve Tabiat Varlıklarını Koruma Kanunu, 3194 sayılı İmar Kanunu ve ilgili mevzuatlar doğrultusunda Koruma Bölge Kurulu kararı sonucuna göre işlem yapılabilir.

şeklinde belirlenmesine ve 2863 Sayılı Kanun'un 17. maddesi gereğince koruma amaçlı imar planının hazırlanarak Kurulumuza iletilmesine;

2863 sayılı Kanunun 7'nci maddesi ile 13.03.2012 tarihli ve 28232 sayılı Resmî Gazete 'de yayımlanarak yürürlüğe giren "*Korunması Gerekli Taşınmaz Kültür Varlıklarının ve Sitlerin Tespit ve Tescili Hakkındaki Yönetmelik*" gereğince, Sazlıköy Mahallesi'nde bulunan tapunun 494 ada, 57, 35 ve 58 parsel numarasında kayıtlı tescil edilen taşınmazların tapu kütüğü beyanlar hanesine "**Bir Bölümü III. Derece Arkeolojik Sıt Alanında Kalmaktadır.**" şeklinde, kayıt/şerh konularak taşınmazların tapu kayıt örneklerinin Aydın Kültür Varlıklarını Koruma Bölge Kurulu Müdürlüğüne iletilmesine karar verildi.

AYDIN İLİ, SÖKE İLÇESİ, SAZLIKÖY MAHALLESİ,  
SUGÖZÜ ARKEOLOJİK YERLEŞİM ALANI  
III. DERECE ARKEOLOJİK SİT HARİTASI



AYDIN  
KÜLTÜR VARLIKLARINI  
KORUMA BÖLGE KURULUŞUNA  
28.02.2024 GÜNÜME 16580  
SAYILI KARARIMLA

ASLI GİBİDİR  
Örneği  
Koruma Bölge Kurulunun V.  
SAYILI KARARI

494

58

58

494

57

494  
57

494  
57

No	Y	X
1	541339.647	4186462.224
2	541362.361	4186477.910
3	541372.525	4186497.519
4	541382.289	4186523.572
5	541394.552	4186541.995
6	541400.610	4186549.859
7	541420.837	4186566.010
8	541436.679	4186566.326
9	541457.347	4186584.355
10	541461.952	4186559.857
11	541463.206	4186553.976
12	541447.171	4186523.853
13	541432.205	4186491.815
14	541400.903	4186443.407
15	541370.230	4186406.493
16	541355.544	4186397.753
17	541350.718	4186396.568
18	541345.871	4186398.988
19	541336.626	4186409.175
20	541329.450	4186436.132

GÖSTERİM



III. (Üçüncü) Derece  
Arkeolojik Sit Sınırı

HAZIRLAYANLAR

FATİH MEHMET YILDIRIM  
Arkeolog

METİN KÜÇÜKKAĞAN  
Kültür ve Turizm Uzmanı  
Şehir Plancısı

ITRF 3 DERECE DOM 27 KOORDİNAT SİSTEMİNDE HAZIRLANMIŞTIR  
SİT SINIRLARINDA ÇİZGİ KOORDİNAT ESAS ALINACAKTIR.

## Kültür ve Turizm Bakanlıđından:

İstanbul II Numaralı Kùltür Varlıklarını  
Koruma Bölge Kurulu

**Toplantı Tarihi ve No:** 11.01.2024 – 680  
**Karar Tarihi ve No :** 11.01.2024 - 13226

**Toplantı Yeri**  
İSTANBUL

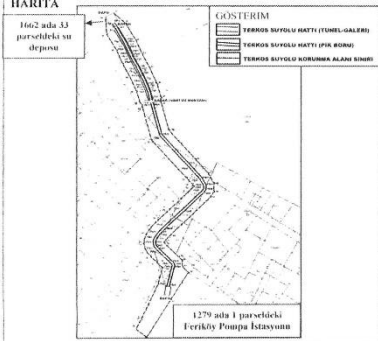
### **KARAR**

İstanbul ili, Şişli ilçesi, Yayla (Tapuda Feriköy) ve Paşa Mahallelerinde, herhangi bir sit alanında kalmayan, İstanbul 2 Numaralı Kùltür Varlıklarını Koruma Bölge Kurulunun 16.10.2015 tarih ve 3842 sayılı kararı ile Terkos İsale Hattının Şişli ilçesinden geçen kesimlerinde her türlü inşai ve fiziki uygulama öncesinde Kurul görüşünün alınmasına karar verilen, İstanbul 2 Numaralı Kùltür Varlıklarını Koruma Bölge Kurulunun 12.10.2023 tarih ve 12759 sayılı kararı ile İstanbul Büyükşehir Belediye Başkanlığı İSKİ Planlama ve Yatırım Dairesi Başkanlığı Müdürlüğünün 18.09.2023 tarih ve E-40352154-150.01-2023.1091193 sayılı yazısı ekinde iletilen "Feriköy Su Deposu Civarındaki Tarihi Suyollarının Haritalandırılmasına Yönelik Teknik Sonuç Raporu"nda jeoradar verilerine göre galeri ve pik boru olarak tespit edilen ve dosyasında yer alan bilgi ve belgelere göre hazırlanan işbu karar eki krokide gösterilen, 1662 ada 33 parselin güneydođu kesiminde kalan su depolarından başlayarak 2065 ada 44 parseli takip eden, 10552 ada, 1 parsel, 2065 ada, 47, 49, 54, 55, 59 ve 56 parselleri, 1278 ada, 9 parseli geçerek Feriköy Pompa İstasyonunun yer aldığı 1279 ada 1 parselin yanındaki depoya ulaşan ve Tarihi Terkos Suyolu Sisteminin bir parçası olan suyolu hattının korunması gerekli taşınmaz kùltür varlığı olarak tescil edilmesine yönelik olarak 2863 sayılı Yasanın 7. maddesi uyarınca "ilgili ve faaliyetleri etkilenen kurum ve kuruluşların görüşü"nün alınarak değerlendirilmek üzere Kurulumuza iletilmesine, bu aşamada söz konusu hat ve çevresinde yapılacak her türlü inşai fiziki müdahale öncesi Kurul izni alınması gerektiğinin ilgililerine hatırlatılmasına karar verilen Tarihi Terkos Suyolu Sistemine ilişkin olarak, söz konusu Terkos Suyolunun korunması gerekli kùltür varlığı niteliklerini taşıdığını belirten raporu ekinde ileten ve konunun ilgili yasa ve yönetmelikler doğrultusunda Kurulca değerlendirilmesi hususunu bildiren, İstanbul Büyükşehir Belediye Başkanlığı Kùltür Varlıkları Dairesi Başkanlığı Kùltürel Miras Koruma Şube Müdürlüğünün 12.12.2023 tarih ve E-69178850-804.99-2023.1945260 sayılı yazısı ve ekleri; Bomonti-Dolmabağçe Karayolu Tüneli Feriköy Yaklaşım Tüneli ve tünel koruma bandının gösterildiğı dokümanları ekinde ileten, Şişli Belediye Başkanlığı Plan ve Proje Müdürlüğünün 14.12.2023 tarih ve E-43623916-115.01.06-914/21364 sayılı yazısı ve ekleri; 27.12.2023 tarih ve 2453943 evrak kayıt numaralı uzman raporu okundu, 34.35.1611, 34.35.1247, 34.35.126 ve 34.35.2361 numaralı işlem dosyaları incelendi, yapılan görüşmeler sonucunda;

İstanbul ili, Şişli ilçesi, Yayla (Tapuda Feriköy) ve Paşa Mahallelerinde, İstanbul Büyükşehir Belediye Başkanlığı İSKİ Planlama ve Yatırım Dairesi Başkanlığı Müdürlüğünün 18.09.2023 tarih ve E-40352154-150.01-2023.1091193 sayılı yazısı ekinde iletilen "Feriköy Su Deposu Civarındaki Tarihi Suyollarının Haritalandırılmasına Yönelik Teknik Sonuç Raporu"nda jeoradar verilerine göre galeri ve pik boru olarak tespit edilen ve dosyasında yer alan bilgi ve belgelere göre hazırlanan işbu karar eki krokide gösterilen, 1662 ada 33 parselin güneydođu kesiminde kalan su depolarından başlayarak 2065 ada 44 parseli takip eden, 10552 ada, 1 parsel, 2065 ada, 47, 49, 53, 54, 55, 59 ve 56 parselleri, 1278 ada, 9 parseli geçerek Feriköy Pompa İstasyonunun yer aldığı 1279 ada 1 parselin yanındaki depoya ulaşan, Tarihi Terkos Suyolu Sisteminin bir parçası olan ve 2863 sayılı Yasanın 6. Maddesinde belirtilen nitelikleri taşıyan suyolu hattının 2863 sayılı Yasanın 7. maddesi uyarınca korunması gerekli taşınmaz kùltür varlığı olarak tescil edilmesine, yapı grubunun 1 (bir) olarak belirlenmesine, hattın geçtiğı taşınmazların tapu sicil kayıtlarına koruma grubu da belirtilerek "korunması gerekli taşınmaz kùltür varlığı" şerhinin işlenmesine, hazırlanan tescil fişinin uygun olduğuna, işbu karar eki krokide gösterilen alanın 2863 sayılı Kùltür ve Tabiat Varlıklarını Koruma Kanunu'nun 8. ve 57. maddeleri ile Korunması Gerekli Taşınmaz Kùltür Varlıklarının ve Sitlerin Tespit ve Tescili Hakkında Yönetmeliğ'i'n 7. maddesi kapsamında suyolu hattının korunma alanı olarak belirlenmesine, bu alanlarda ve parsellerde her türlü inşai ve fiziki müdahale öncesinde Koruma Bölge Kurulundan izin alınması gerektiğinin ilgili kurumlara ve ilgililerine bildirilmesine, korunma alanı içerisinde kalan parsellerin tapu ve fen klasörlerindeki ilgili hanelere ilgili Tapu Müdürlüğünce "korunma alanında kalmaktadır" şerhi düşülmesine, Mekansal Planlar Yapım Yönetmeliğinin 24. Maddesi uyarınca suyolu hattının tescil taramasının ve korunma alanının imar planlarına da işlenmesinin ilgili Belediyesinden istenmesine karar verildi.

AVRUPA KONSEYİ		ANIT	ENVANTER NO:
TÜRKİYE	Kültür Varlıkları ve Müzeler Genel Müdürlüğü		HARİTA NO :
İLİ: İSTANBUL	İLÇESİ: ŞİŞLİ	MAHALLE: PAŞA-YAYLA (TAPUDA FERİKÖY)	1.Grup Yapı X
SOKAK ve KAPI NO: Yay Meydanı Caddesi, Erdem Sokak, Hilal Sokak	KADASTRO PAFTA:221	ADA-PARSEL: 1662 ada 33 parsel, 2065 ada 44, 47, 49, 53, 54, 55, 56 ve 59 parseller, 10552 ada 1 parsel, 1278 ada 9 parsel, 1279 ada 1 parselin yanı ve tescil harici alanlar	KORUMA DERECESİ 2.Grup Yapı

ADI: TARİHİ TERKOS SUYULU - FERİKÖY TUNELİ	YAPIRAN: -	YAPAN: -	MİMARİ CAĞI: -
	YAPIM: -	KİTABE: -	VAKFIYE: -
GENEL TANIM: Tarihi Terkos Su Hattı sisteminin parçası olan, 1662 ada 33 parselin güneydoğu kesiminde kalan su depolarından başlayarak 2065 ada 44 parseli takiben Terkos Pompa İstasyonunun yer aldığı 1279 ada 1 parselin yanındaki depoya uzanan ait "Feriköy Tüneli"			
Koruma Durumu	A/ İyİ B/ Orta C/ Kötü	Taşıyıcı	A/ A B/ B C/ C
		Diğ. Yapı	A/ A B/ B C/ C
		Üst Yapı	A/ A B/ B C/ C
		İç Yapı	A/ A B/ B C/ C
		Süsleme Elemanları	A/ A B/ B C/ C
		Rutubet	A/ A B/ B C/ C
		Yok	A/ A B/ B C/ C
		Lizi Var	A/ A B/ B C/ C
		Önemli	A/ A B/ B C/ C



**GÖZLEMLER:** Söz konusu suyu hattının 1662 ada 33 parselden itibaren yeraltında borularla toplanmaya başlandı, sarıcağın itibaren suyun metal boru hatlarıyla bir açıklıktan geçerek tünel girişine kadar geldiği, betonarme ve taş örgü ile yapılmış tonozlu tünelin içerisinde iki adet boru hattının geçtiği, tünelin güneydoğu-kuzeybatı doğrultusunda olup güneydoğu yönüne doğru ilerlendiğinde yaklaşık olarak 58. metrede vantuz noktası/açıklığının yer aldığı, tünelin duvar ile biten kısmından sonrasında boru hattının devam ettiği ve 1279 ada 1 parselin yanındaki depoda son bulunduğu gözlemlenmiştir.

**BUGÜNKÜ SAHİBİ:** İstanbul Su ve Kanalizasyon İdaresi (İSKİ) **BAKIMINDAN SORUMLU OLAN:** İstanbul Su ve Kanalizasyon İdaresi (İSKİ)

**YAPILAN ONARIMLAR:** Bilinmemektedir.

**AYRINTILI TANIM:** İstanbul'un geçmişten itibaren sorunu olan su sıkıntısı için yapılan su yapılarının bütüncül olarak şehrin su kültürünü yansıtan Tarihi Terkos Suyolu Sistemi yapıldığı 19. yüzyıldan eklemelerle günümüze kadar ulaşmıştır. 1940-1960 yılları arasında modernleşme çalışmaları ile su kapasitesinin artması ve artan nüfusun ihtiyacının karşılanması amacıyla basınca dayanıklı pik boruların kullanılması yaygınlaşmıştır. Şişli ilçesinde, Paşa Mahallesi, 1662 ada 33 parselin güneydoğu kesiminde kalan su depolarından başlayarak Yayla (Tapuda Feriköy) Mahallesi, 2065 ada 44 parseli takip eden, 10552 ada 1 parsel, 2065 ada 47, 49, 53, 54, 55, 56 ve 59 parselleri ve 1278 ada 9 parseli geçerek Feriköy Pompa İstasyonunun yer aldığı 1279 ada 1 parselin yanındaki depoya ulaşan, Tarihi Terkos Suyolu Sisteminin bir parçası olan ve "Feriköy Tüneli" olarak adlandırılan suyu hattı korunması gerekli kültür varlığı niteliklerini taşımaktadır. Söz konusu suyu hattı güzergâhı tarihi haritalardan tespit edilememekle beraber, alanda yapılan jeoradar araştırmaları sonucunda bölgedeki suyu hattı güzergâhının kuzeybatı-güneydoğu doğrultusunda olduğunun belirlenildiği, arazi tespitlerinde 1662 ada 33 parselde yer alan sarıcağın ve su hazneliyle bağlantılı olan boru hatlarının tünelin giriş kısmında iki boru şeklinde tünelinden devam ettiği, birden fazla parselden geçerek Feriköy Pompa İstasyonunun yer aldığı 1279 ada 1 parselin yanındaki depoda son bulunduğu tespit edilebilmiştir.

TEKNİK BİLGİLER	SU	ELEKTRİK	ISITMA	KANALİZASYON

**ORJİNAL KULLANIMI:** Tarihi suyu hattı

**BUGÜNKÜ KULLANIMI:** Kullanılmamaktadır.

**ÖNERİLEN KULLANIMI:**

**HAZIRLAYANLAR:**

E. Beyhan  
Ebubekir BEYBABA  
Sanat Tarihçisi

Bilgehan AKYÜZ  
Dr. Şehir Plancısı

**KONTROL EDEN:**

Ahmet LATİFOĞLU  
Müdür

KAYNAKÇA	RAPOR	+
1) İBB Kültürel Miras Koruma Müdürlüğü, (2023), Terkos Su Hattı Tüneline İlişkin Rapor.	FOTOGRAF	+
2) FMA Teknoloji Mühendislik Danışmanlık Hiz. San. ve Tic. Ltd.Şti., (2023), Feriköy Su Deposu Çevresindeki Tarihi Suaların Haritalandırılmasına Yönelik Teknik Sonuç Raporu, İstanbul Su ve Kanalizasyon İdaresi Genel Müdürlüğü.	RÖLÖVE PROJESİ	-
	RESTORASYON PROJESİ	-
	HARİTA	+
	KROKİ	+
	KİTABE	+
	VAKFIYE	+
	DiĞER	+

**KURUL ONAYI**


T.C. KÜLTÜR VE TURİZM BAKANLIĞI  
İstanbul İl Nüfus ve Kültür Varlıkları Koruma Bölge Kurulunun 14.03.2024 gün ve 43294... sayılı kararı ile.

Bilgehan AKYÜZ  
Dr. Şehir Plancısı


ASLI GİBİDİR

Ahmet LATİFOĞLU  
Müdür







Tünel girişi



Tünel ve boru hatları




Tünel ve boru hatları



Tünel ve boru hatları



Vantuz noktası/açıklığı



Düvar

İşin sonu işleri e.

İL İSTANBUL  
İLÇE ŞİŞLİ  
MAHALLE PAŞA-YAYLA (TAPUDA FERİKÖY)

Paşa Mahallesi, 1982 eda 33 parseli güneydoğu kısmında kalan su dışındaki bağımlarak Yayla (Tapuda Feriköy) Mahallesi, 2065 ada 44 parseli (altıp edim, 10552 eda 1 parsel, 2065 ada 47, 49, 53, 54, 55, 56 ve 59 parselleri ve 1278 ada 9 parseli) geçerek Terkos Pompa İstasyonunun yer aldığı, 1279 ada 1 parseli yerindeki depoya ulaşan Tarihi Terkos Suyolu

## TESCİLLİ TERKOS SUYOLU VE KORUNMA ALANI

### TERKOS SU YOLU TUNEL-GALERİ HATTI KOORDİNE ÖZET

Nokta No	Y	X	Nokta No	Y	X
G1	413871-81	4548783-029	G2	413855-926	4548791-899
G3	413911-228	4548783-031	G4	413852-624	4548791-916
G5	413911-229	4548800-317	G6	413848-538	4548798-910
G7	413943-108	4548800-302	G8	413849-171	4548800-304
G9	413943-109	4548817-383	G10	413840-447	4548819-384
G11	413938-108	4548827-039	G12	413834-555	4548828-113



### GÖSTERİM

- TERKOS SUYOLU HATTI (TUNEL-GALERİ)
- TERKOS SUYOLU HATTI (PIK BORU)
- TERKOS SUYOLU KORUNMA ALANI SINIRI

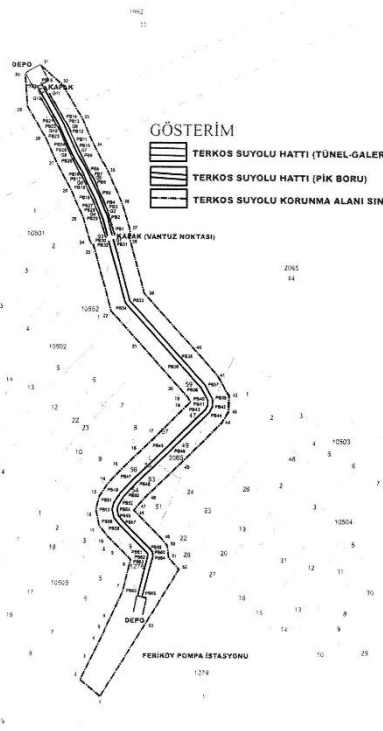
### TERKOS SU YOLU PIK BORU HATTI KOORDİNE ÖZET

Nokta No	Y	X	Nokta No	Y	X
PB1	413857-038	4548783-076	PB2	413850-524	4548783-290
PB3	413856-314	4548783-116	PB4	413854-147	4548783-300
PB5	413857-727	4548790-293	PB6	413850-845	4548790-969
PB7	413846-880	4548801-854	PB8	413849-171	4548800-304
PB9	413848-389	4548808-246	PB10	413843-052	4548810-520
PB11	413844-271	4548812-374	PB12	413842-798	4548819-759
PB13	413841-010	4548818-312	PB14	413840-826	4548819-880
PB15	413838-120	4548820-791	PB16	413847-708	4548828-299
PB17	413848-305	4548828-116	PB18	413848-412	4548793-379
PB19	413851-314	4548799-709	PB20	413833-120	4548819-271
PB21	413839-383	4548819-192	PB22	413840-203	4548817-724
PB23	413844-326	4548819-186	PB24	413842-808	4548819-880
PB25	413841-879	4548810-232	PB26	413844-825	4548819-880
PB27	413852-734	4548782-277	PB28	413842-820	4548793-120
PB29	413850-161	4548788-062	PB30	413855-821	4548783-195
PB31	413850-162	4548782-323	PB32	413846-025	4548791-906
PB33	413852-877	4548783-267	PB34	413861-236	4548782-520
PB35	413870-386	4548783-086	PB36	413878-174	4548784-298
PB37	413868-157	4548737-085	PB38	413882-220	4548738-208
PB39	413889-038	4548738-530	PB40	413887-183	4548738-183
PB41	413887-182	4548738-379	PB42	413888-862	4548738-135
PB43	413889-722	4548738-369	PB44	413887-863	4548744-427
PB45	413874-454	4548717-287	PB46	413879-683	4548718-310
PB47	413863-390	4548707-453	PB48	413884-966	4548707-421
PB49	413858-967	4548703-523	PB50	413861-177	4548702-290
PB51	413858-028	4548702-620	PB52	413859-489	4548698-787
PB53	413857-482	4548698-236	PB54	413859-025	4548698-193
PB55	413859-026	4548698-175	PB56	413859-867	4548698-807
PB57	413862-377	4548694-089	PB58	413858-866	4548693-388
PB59	413868-119	4548688-049	PB60	413872-368	4548688-840
PB61	413868-119	4548688-024	PB62	413868-751	4548684-907
PB63	413868-014	4548688-049	PB64	413872-368	4548688-840
PB65	413865-890	4548671-787	PB66	413867-073	4548671-379

### TERKOS SU YOLU KORUNMA ALANI KOORDİNE ÖZET

Nokta No	Y	X	Nokta No	Y	X
1	413853-990	4548800-381	4	413847-884	4548800-968
2	413850-418	4548811-361	5	413852-272	4548808-327
3	413848-323	4548802-100	6	413862-847	4548802-847
7	413850-818	4548827-999	8	413860-682	4548822-882
8	413858-888	4548802-100	9	413862-249	4548800-217
9	413853-717	4548808-290	10	413860-995	4548800-328
10	413853-717	4548808-290	11	413860-995	4548800-328
11	413853-717	4548808-290	12	413861-896	4548798-444
12	413853-344	4548792-472	13	413861-896	4548798-444
13	413850-287	4548711-524	14	413861-896	4548798-444
14	413851-106	4548722-277	15	413861-896	4548798-444
15	413851-106	4548722-277	16	413861-896	4548798-444
16	413851-106	4548722-277	17	413861-896	4548798-444
17	413851-106	4548722-277	18	413861-896	4548798-444
18	413851-106	4548722-277	19	413861-896	4548798-444
19	413851-106	4548722-277	20	413861-896	4548798-444
20	413851-106	4548722-277	21	413861-896	4548798-444
21	413851-106	4548722-277	22	413861-896	4548798-444
22	413851-106	4548722-277	23	413861-896	4548798-444
23	413851-106	4548722-277	24	413861-896	4548798-444
24	413851-106	4548722-277	25	413861-896	4548798-444
25	413851-106	4548722-277	26	413861-896	4548798-444
26	413851-106	4548722-277	27	413861-896	4548798-444
27	413851-106	4548722-277	28	413861-896	4548798-444
28	413851-106	4548722-277	29	413861-896	4548798-444
29	413851-106	4548722-277	30	413861-896	4548798-444
30	413851-106	4548722-277	31	413861-896	4548798-444
31	413851-106	4548722-277	32	413861-896	4548798-444
32	413851-106	4548722-277	33	413861-896	4548798-444
33	413851-106	4548722-277	34	413861-896	4548798-444
34	413851-106	4548722-277	35	413861-896	4548798-444
35	413851-106	4548722-277	36	413861-896	4548798-444
36	413851-106	4548722-277	37	413861-896	4548798-444
37	413851-106	4548722-277	38	413861-896	4548798-444
38	413851-106	4548722-277	39	413861-896	4548798-444
39	413851-106	4548722-277	40	413861-896	4548798-444
40	413851-106	4548722-277	41	413861-896	4548798-444
41	413851-106	4548722-277	42	413861-896	4548798-444
42	413851-106	4548722-277	43	413861-896	4548798-444
43	413851-106	4548722-277	44	413861-896	4548798-444
44	413851-106	4548722-277	45	413861-896	4548798-444
45	413851-106	4548722-277	46	413861-896	4548798-444
46	413851-106	4548722-277	47	413861-896	4548798-444
47	413851-106	4548722-277	48	413861-896	4548798-444
48	413851-106	4548722-277	49	413861-896	4548798-444
49	413851-106	4548722-277	50	413861-896	4548798-444
50	413851-106	4548722-277	51	413861-896	4548798-444
51	413851-106	4548722-277	52	413861-896	4548798-444
52	413851-106	4548722-277	53	413861-896	4548798-444
53	413851-106	4548722-277	54	413861-896	4548798-444

UTM3 - ITRF98



T.C.  
KÜLTÜR VE TURİZM BAKANLIĞI  
İstanbul İl Numaralı  
Kültür Varlıklarını Koruma Bölge Kurulu'nun  
16.01.2024... tarih ve 1326... sayılı karar ekidir.

Başkan *[Signature]* Başkan Yardımcısı *[Signature]*  
Üye *[Signature]* Üye *[Signature]*

BULUNMADIBULUNMADI

Üye Üye  
Üye Üye  
Üye Üye  
Üye Üye

ASLINDIR

Ahmet LATİFOĞLU Müdür  
Elçin AKYÜZ De Şehir Plancısı  
Ahmet LATİFOĞLU Müdür

HAZIRLAYANLAR  
Merve AKTAŞ TÜRKMAYA Harita Mühendisi  
Elçin AKYÜZ Şehir Plancısı  
E. Bayraktar Şubankir BEVBABA Şehir Tarihçisi

## Kltr ve Turizm Bakanlıđından:

### AYDIN KLTR VARLIKLARINI KORUMA BLGE KURULU KARAR

Toplantı Tarihi ve No :29.02.2024-401  
Karar Tarihi ve No :29.02.2024-16603

20.00.515  
Toplantı Yeri  
AYDIN

Denizli ili, Pamukkale ilesi, Koyunaliler Mahallesinde bulunan tapunun 497 parsel numarasına kayıtlı tařınmaz zerinde tapu kayıtlarında kltr varlıđı beyanı bulunması nedeniyle tařınmazda tespit edilen pafta tersimat hatasının dzeltilmesine iliřkin Denizli Valiliđi Kadastro Mdrlđ'nn 03.11.2023 tarih ve 10585207 sayılı yazısı, dzeltme raporu ve krokisi, Aydın Kltr Varlıklarını Koruma Blge Kurulu Mdrlđ'nn 28.11.2023 tarih ve 4472172 sayılı yazısı, Pamukkale Kaymakamlıđı Tapu Mdrlđ'nn 28.11.2023 tarih ve 10858134 sayılı yazısı, Denizli Valiliđi Kadastro Mdrlđ'nn 04.12.2023 tarih ve 10916380 sayılı yazısı, Aydın Kltr Varlıklarını Koruma Blge Kurulu Mdrlđ Uzmanlarınca hazırlanan 20.02.2024 tarih ve 2555122 kayıt sayılı raporu okundu, dosyasındaki bilgi ve belgeler incelendi.

Yapılan grřmeler sonucunda; Denizli ili, Pamukkale ve Honaz ilesinde bulunan, Aydın Kltr ve Tabiat Varlıklarını Koruma Blge Kurulunun 25/07/2008 tarih ve 1684 sayılı kararı ile tescil edilen, Aydın Kltr Varlıklarını Koruma Blge Kurulunun 29/01/2016 tarih ve 4684 sayılı kararı ile sınırları son řeklini alan Emirazizli Hyđ I. Derece Arkeolojik Sit haritası hazırlanırken kullanılan kadastral harita zerinde tapunun 498 parsel numarasına kayıtlı tařınmaz olması gerekirken sehven 497, tapunun 497 parsel numarasına kayıtlı tařınmaz olması gerekirken 496 yazıldıđı, 498 parsel numarasına kayıtlı tařınmazın sit sınırları ierisinde, 497 parsel numaralı tařınmazın ise sit sınırları dıřında kaldıđı anlařıldıđından;

Denizli ili, Pamukkale ilesi, Koyunaliler Mahallesinde bulunan, tapunun 498 parsel numarasına kayıtlı tařınmazın tapu ktđ beyanlar hanesine "Tamamı I. Derece Arkeolojik Sit Alanında Kalmaktadır" beyanının konulmasına, Denizli ili, Pamukkale ilesi, Koyunaliler Mahallesinde bulunan, tapunun 497 parsel numarasında kayıtlı tařınmazın zerine "Korunması gerekli kltr ve tabiat varlıđı: 27.10.2008 yev:20812" beyanının sehven konulduđu ve bahse konu tařınmaz zerinde grlen az sayıdaki seramik buluntularının amorf mahiyette olduđu, tařınmaz zerinde kltr varlıđı olabilecek herhangi buluntunun yer almadıđı, tařınmazda herhangi bir kltr tabakası izine rastlanmadıđı ve tařınmazın mevcut durumu itibariyle 2863 sayılı Kanun kapsamında sit potansiyeline haiz kltr varlıđı zelliđi gstermediđi anlařıldıđından tapu ktđ beyanlar hanesinde bulunan 27.10.2008 tarih ve 20812 yevmiye numaralı beyanın terkin edilerek her iki iřlem sonucunun Aydın Kltr Varlıklarını Koruma Blge Kurulu Mdrlđne iletilmesi gerektiđine,

Aydın Kltr ve Tabiat Varlıklarını Koruma Blge Kurulu'nun 27.11.2008 tarih ve 1847 sayılı kararında sehven 497 yazılmıř olan tařınmazın parsel numarasının 498 olarak dzeltilmesine,

Denizli ili, Pamukkale ve Honaz ilesinde bulunan, Aydın Kltr ve Tabiat Varlıklarını Koruma Blge Kurulunun 25/07/2008 tarih ve 1684 sayılı kararı ile tescil edilen, Aydın Kltr Varlıklarını Koruma Blge Kurulunun 29/01/2016 tarih ve 4684 sayılı kararı ile sınırları son řeklini alan Emirazizli Hyđ I. Derece Arkeolojik Sit alanının 29/01/2016 tarih ve 4684 sayılı karar ile uygun bulunan sınırlarında herhangi bir deđiřiklik olmadan gncel kadastral veri zerine hazırlanan kararımız eki haritanın uygun olduđuna, talebe konu tapunun 497 parsel numarasına kayıtlı tařınmazda tespit edilen pafta tersimat hatasına ynelik Kurulumuzca yapılacak bir iřlem olmadıđına karar verildi.

