

Kltr ve Turizm Bakanlıđından:

ADANA KLTR VARLIKLARINI KORUMA BLGE KURULU

KARAR

01.18.783

TOPLANTI TARİHİ VE NO: 29.02.2024-569
KARAR TARİHİ VE NO : 29.02.2024-17420

TOPLANTI YERİ
ADANA

Adana ili, Sarıçam ilçesi, Avcılar Mahallesinde bulunan mlkiyeti Maliye Hazinesine ait 18186 ada, 14 parsel ile Ceyhan ilçesi, Bařren Mahallesinde bulunan zel mlkiyete ait 1798 ada 31 parsel ve mlkiyeti Maliye Hazinesine ait 34 parsel ile tapulama harici alan zerinde tespit edilen alanın tesciline iliřkin; Adana evre, Őehircilik ve İklim Deđiřikliđi İl Mdrlđnn 07.07.2023 tarih ve 6813570 sayılı yazısı, Adana Kltr Varlıklarını Koruma Blge Kurulu Mdrlđnn 21.12.2023 tarih ve 4554954 sayılı ile 02.01.2024 tarih ve 4584091 sayılı yazıları, Ceyhan Tapu Mdrlđnn 22.12.2023 tarih ve 11139854 sayılı yazısı, Sarıçam Tapu Mdrlđnn 22.12.2023 tarih ve 11142991 sayılı yazısı, Karayolları 5. Blge Mdrlđnn 25.12.2023 tarih ve 1405902 sayılı yazısı, Adana Kadastro Mdrlđnn 27.12.2023 tarih ve 11191001 sayılı ile 27.12.2023 tarih ve 11167627 sayılı yazıları, Enerji ve Tabii Kaynaklar Bakanlıđının 02.01.2024 tarih ve 33517 sayılı yazısı, DSI 6. Blge Mdrlđnn 02.01.2024 tarih ve 4186514 sayılı yazısı, Koruma Blge Kurulu Mdrlđ uzmanlarınca hazırlanan 22.02.2024 tarih ve 2557619 sayılı yerinde inceleme raporu ve ekleri okundu, ekleri ve konunun iřlem dosyası incelendi, yapılan grřmeler sonucunda;

Adana ili, Sarıçam ilçesi, Avcılar Mahallesinde bulunan mlkiyeti Maliye Hazinesine ait 18186 ada, 14 parsel ile Ceyhan ilçesi, Bařren Mahallesinde bulunan zel mlkiyete ait 1798 ada 31 parsel ve mlkiyeti Maliye Hazinesine ait 34 parsel ile tapulama harici alanda çatı kiremidi ve seramik parçalarının bulunduđu alanın Korunması Gereklil Tařınmaz Kltr Varlıklarının ve Sitlerin Tespit ve Tescili Hakkında Ynetmeliđin 4. maddesinin "d" bendi uyarınca tescil edilmesi gerektiđi Koruma Blge Kurulu Mdrlđ uzmanlarınca hazırlanan 22.02.2024 tarih ve 2557619 sayılı rapordan anlařıldıđından kararımız eki haritada gsterildiđi Őekliyle 3. Derece Arkeolojik Sit Alanı olarak tescil edilmesine, kararımız eki sit fiři ve haritanın uygun olduđuna, 3. Derece Arkeolojik Sit Alanına ynelik belirlenen kararımız eki Geiř Dnemi Koruma Esasları ve Kullanma Kořullarının uygun olduđuna, alana ynelik ilgili idarelerince 3 yıl ierisinde 1/5000 lekli Koruma Amalı Nazım İmar Planı ve 1/1000 lekli Koruma Amalı Uygulama İmar Planının hazırlanarak Kurulumuza sunulmasına karar verildi.

AVCILAR-BAŞÖREN ARKEOLOJİK SİT TESCİL HARİTASI

İL:ADANA

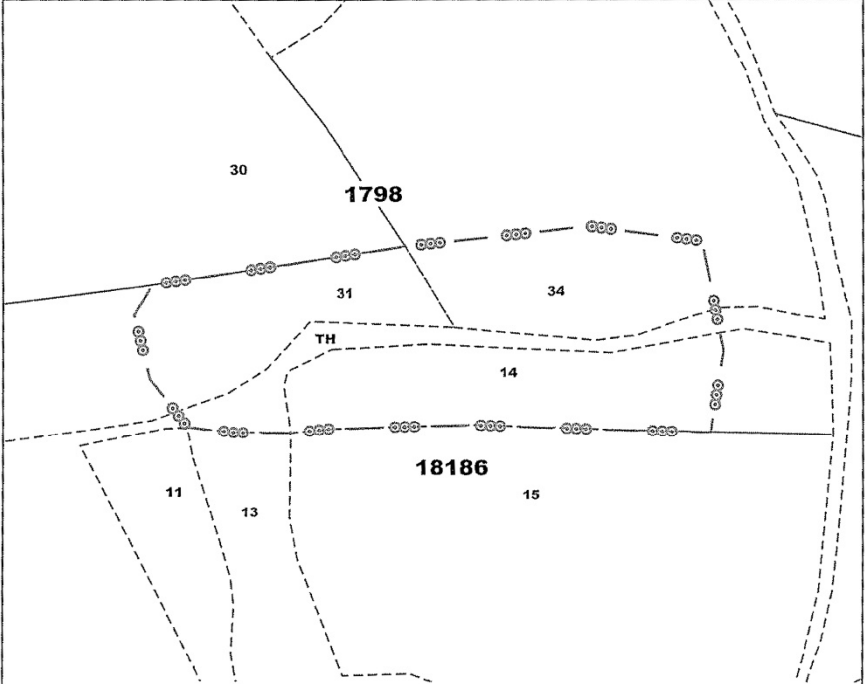
İLÇE:CEYHAN-SARIÇAM

MAHALLE:BAŞÖREN-AVCILAR

ADA/PARSEL: 1798 ADA 31, 34(BAŞÖREN) - 18186 ADA 14(AVCILAR)



1/1500



ADANA KÜLTÜR VARLIKLARINI KORUMA BÖLGE

KURULUNUN 29.02.2021 GÜN VE 17620

SAYILI KARAR EKİDİR.

ADANA KÜLTÜR VARLIKLARINI KORUMA
BÖLGE KURULU ONAYI

BAŞKAN *UŞ*

BAŞKAN YRD. *ŞEH*

ÜYE *Re*

ÜYE *A K*

ÜYE *9 y*

ÜYE *UŞ*

KOORDİNAT ÖZET ÇİZELGESİ

UTM 3 ITRF 96

UTM 6 ED 50

Nokta No	(UTM)Universal Trans Y	(ITRF96 (Internationals X	(UTM)Universal Trans Y2	ED50(European Datum X2
1	463540.978	4111923.716	730067.175	4113315.053
2	463528.373	4111938.703	730094.800	4113529.660
3	463523.383	4111958.893	730039.172	4113549.687
4	463529.039	4111968.367	730044.927	4113559.337
5	463608.528	4111980.508	730123.612	4113573.989
6	463666.025	4111986.793	730181.553	4113582.100
7	463701.831	4111981.989	730216.844	4113578.420
8	463708.692	4111947.474	730294.795	4113544.131
9	463704.621	4111921.928	730221.562	4113518.465
10	463671.349	4111925.905	730188.238	4113518.368
11	463631.039	4111921.380	730148.052	4113518.593
12	463617.887	4111924.117	730134.752	4113517.909
13	463585.425	4111923.332	730102.323	4113516.098
14	463572.622	4111921.894	730089.569	4113514.253
15	463554.986	4111922.056	730071.932	4113513.858

LEJANT

— ○○○ 3. DERECE ARKEOLOJİK SİT

Esma KİSER
Esma KİSER
Arkeolog

Mazirayanlar
MAZIRAYANLAR
Kader AVCIBAŞI
Arkeolog

Cihan HASMAN
Cihan HASMAN
Arkeolog

Kltr ve Turizm Bakanlıđından:

**ANTALYA KLTR VARLIKLARINI KORUMA BLGE KURULU
KARAR**

Toplantı Tarihi ve No.:04.12.2023/456

Karar Tarihi ve No. :04.12.2023/16940

Toplantı Yeri

ANTALYA

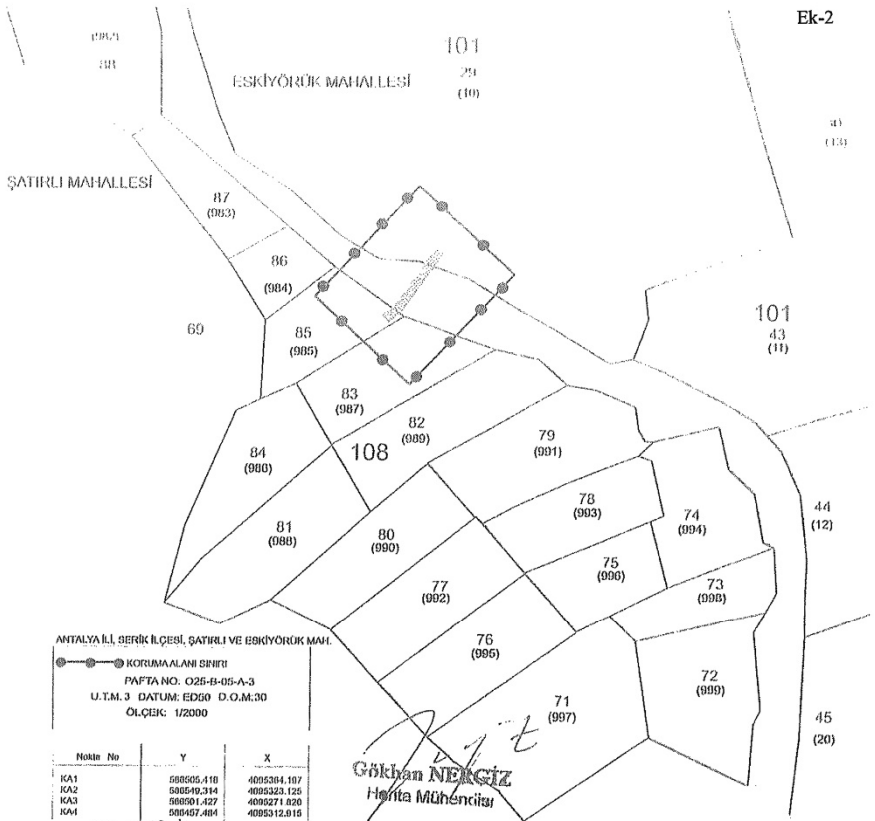
Antalya İli, Serik İlçesi, Eskiyrtk Mahallesiinde, zel mlkiyetteki, 101 ada 29 parselde ve Şatırlı Mahallesiinde, zel mlkiyetteki, 108 ada 85 parselde yer alan, Antalya Kltr ve Tabiat Varlıklarını Koruma Blge Kurulunun 23.12.2004 tarih ve 174 sayılı kararıyla tescil edilen, Kurulumuzun 25.04.2016 tarih ve 4810 sayılı kararıyla yapı grubu I. Grup yapı olarak belirlenen antik dnem kprnn koruma alanının, yapılan hassas lmler sonucunda yeniden dzenlendiđi kararımız eki 1/2000 lekli haritanın ve tescil fişinin uygun bulunduđuna (olumlu),

Koruma alanı ierisinde tamamen ya da kısmen kalan taşınmazların ilgili Kadastro Mdrlđnce Kurul Mdrlđne bildirilmesine, bu iřlem sonrasında taşınmazların tapu kayıtlarına tamamen ya da kısmen kaldıđına dair ilgili řerhlerin konulmasının sađlanması,

Tescilli kpr ve koruma alanının planlara iřlenerek plan hkmleriyle birlikte Kurulumuza iletilmesine,

Kprnn esaslı onarımına ynelik onaylı projesine gre uygulamaların yrtlmesine,

Koruma alanında, 2863 sayılı yasanın 8. maddesi geređi Kurulumuzdan izinsiz herhangi bir inřai ve fiziki uygulamada bulunulmamasına, can ve mal gvenliđinin sađlanması, kaak kazıların nlenmesi amacıyla gerekli gvenlik tedbirlerinin ilgili kurumlarca alınması gerektiđine karar verildi.




4444444444 T.C.
KORUMA VE TIRKIZI PAFTALICI
ANTALYA İLİ, SERİK İLÇESİ, ŞATIRLI VE ESKİYÖRÜK MAHALLESİ
04.11.2023 tarih ve 169/10 sayılı karar ile onaylanmıştır.

Emrehan
Müdür
Temsilci Üye
Temsilci Üye

Emrehan
Müdür
Temsilci Üye
Temsilci Üye



KTB (ANTALYA KÜLTÜR VARLIKLARINI KORUMA BÖLGE KURULU MÜDÜRLÜĞÜ)
Kayıt Sayısı: 240/489
29.11.2022 16:52:58 tarihinde
Cennet ÖZKAN tva'im almıştır



Kltr ve Turizm Bakanlıđından:

ŞANLIURFA KLTR VARLIKLARINI KORUMA BLGE KURULU KARAR

Toplantı Tarihi ve No : 28.03.2024 - 442

Karar Tarihi ve No : 28.03.2024 - 8613

Dosya No : 63.10.548

Toplantı Yeri

ŞANLIURFA

Şanlıurfa ili, Viranşehir ilçesi, Taşyaka Mahallesinde, tapulama harici alanda bulunan yerleşimin değerlendirilmesine ilişkin Mardin Kltr Varlıklarını Koruma Blge Kurulu Mdrlđnn 29.12.2023 tarih ve 4599820 sayılı yazısı, bu alanın gneybatı tarafında 130 ada 2 nolu parselde yer alan, mlkiyeti Kamu Orta malına ait tespit edilen alanın tescilinin değerlendirilmesine ilişkin Şanlıurfa Kltr Varlıklarını Koruma Blge Kurulu Mdrlđ uzmanlarının 22.03.2024 tarih ve 2614849 sayılı raporu, Şanlıurfa Kadastro Mdrlđnn 25.01.2024 tarih ve 11529938 sayılı, Maden ve Petrol İşleri Genel Mdrlđnn 08.02.2024 tarih ve 2024066863 sayılı, Şanlıurfa İl Tarım ve Orman Mdrlđnn 13.02.2024 tarih ve 13221928 sayılı, Şanlıurfa Çevre, Şehircilik ve İklim Deđişikliği İl Mdrlđnn 19.02.2024 tarih ve 8815451 sayılı, DSİ GAP 15. Blge Mdrlđnn 22.02.2024 tarih ve 4358246 sayılı, Şanlıurfa Yatırım İzleme ve Koordinasyon Başkanlıđının 21.02.2024 tarih ve 120954 sayılı, Viranşehir Belediye Başkanlığı İmar ve Şehircilik Mdrlđnn 29.02.2024 tarih ve 24876 sayılı kurum grş yazıları okundu. Konunun dosyası, fotoğraflar, 1/2000 lçekli neri sit alanı haritası, tescil fişı, bilgi ve belgeler incelendi. Yapılan grşmeler sonunda;

Şanlıurfa ili, Viranşehir ilçesi, Taşyaka Mahallesinde, tapulama harici alanda bulunan Mardin Kltr Varlıklarını Koruma Blge Kurulu Mdrlđnn değerlendirilmesini istediđi yerleşimin 2863 sayılı Yasanın 6. maddesi ile Korunması Gerekli Taşınmaz Kltr Varlıklarının ve Sitlerin Tespit ve Tescili Hakkındaki Ynetmeliđin 4. Maddesi kapsamında tescile deđer nitelik taşımadıđı ve alanda yeterli arkeolojik veri bulunmadıđı anlaşıldıđından tescilinin uygun olmadıđına,

Şanlıurfa ili, Viranşehir ilçesi, Taşyaka Mahallesi, 130 ada 2 nolu parselde yer alan, mlkiyeti Kamu Orta malına ait yerleşim alanının 2863 sayılı Yasa kapsamında korunması gerekli taşınmaz kltr varlıđı zelliđi gsterdiđinden ekli 1/2000 lçekli koordinatlı haritada gsterildiđi şekilde 1. Derece Arkeolojik Sit Alanı olarak tesciline, hazırlanan tescil fişinin uygun olduđuna,

Tapu Mdrlđnce Taşyaka Mahallesi 130 ada 2 nolu parselin tapu ktđnn beyanlar hanesine "Bir Kısmı 1. Derece Arkeolojik Sit Alanındadır" şerhinin konulmasına,

Kltr ve Tabiat Varlıklarını Koruma Yksek Kurulu'nun 05.11.1999/658 sayılı ilke kararı dođrultusunda:

Taşyaka Yerleşimi 1. Derece Arkeolojik Sit Alanları Koruma ve Kullanma Koşullarının:

- Bilimsel çalıřmalar dıřında aynen korumacak bir sit alanıdır.*
- Kesinlikle hiçbir yapılaşmaya izin verilemez.*
- Resmi ve zel kuruluřlarca zorunlu durumlarda yapılacak alt yapı uygulamaları, mze mdrlđnn ve varsa kazı başkanının grř alınarak Kurulumuzca deđerlendirilir.*
- Yeni ađaç dikilemez, mevcut ađaçlardan rn alınabilir. Sınırlı mevsimlik tarımsal faaliyetlere devam edilebilir.*
- Taş, toprak, kum vb. alınmasına, kireç, taş, tuđla, mermer, kum, maden vb. ocakların açılmasına, toprak, cruf, çp, sanayi atıđı ve benzeri malzeme dklmesine izin verilemez.*
- Parsellere iliřkin tevhit ve ifraz iřlemleri, taşınmaz kltr varlıklarının mahiyetine tesir etmeyecek şekilde Kurulumuzdan izin almak kořuluyla yapılabilir.*
- Bu alanlar içerisinde bulunan ve gnmzde halen kullanılan umuma ađık mezarlıklarda sadece deđin iřlemleri yapılabilir.*

řeklinde yedi madde olarak belirlenmesine karar verildi.

İL : Şanlıurfa

İLÇE : Viranşehir

MAH/KÖY : Taşyaka Mah.

SİT ADI : Taşyaka Yerleşimi I. Derece Arkeolojik Sit Alanı


ALAN : 35315,71 m2

MARDİN İLİ ARAZİLERİ

LEJANT

●—● Drc. Ark. Sit Alanı

K

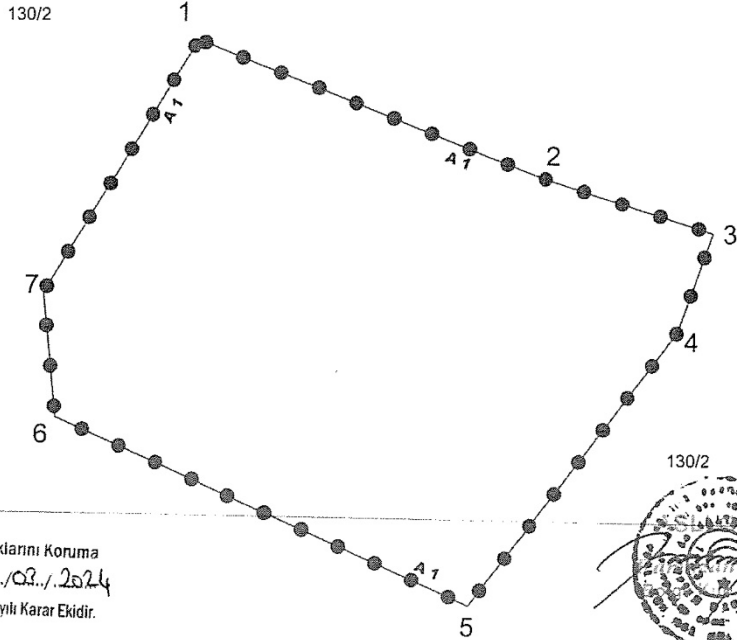


1/2000

Nokta No	Y	X
1	590178.209	4121174.341
2	590313.919	4121121.304
3	590382.195	4121099.743
4	590368.468	4121060.548
5	590286.919	4120951.624
6	590122.097	4121024.452
7	590117.113	4121073.730

3 Derece İTRF_39

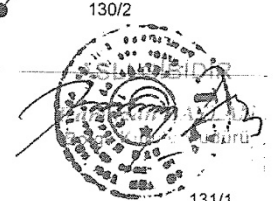
129/3



Şanlıurfa Kültür Varlıklarını Koruma
Bölge Kurulunun 28./02./2024
Tarih ve 8613 Sayılı Kararı Ekidir.

129/4

Müfit GENÇ
Harita Mühendisi



131/1

3134/1-1

Kültür ve Turizm Bakanlıđından:

KOCAELİ KÜLTÜR VARLIKLARINI KORUMA BÖLGE KURULU

KARAR

Toplantı Tarihi ve No : 19/03/2024 - 412
Karar Tarihi ve No : 19/03/2024 - 7089

Toplantı Yeri
Kocaeli

Yalova İli, Termal İlçesi, Akköy Mahallesi sınırları içerisinde yer alan, özel mülkiyete ait, 456 Ada 11, 12, 13 parseller ile 132 Ada 34 parselin bir kısmını içine alan, 132 Ada, 30, 31, 32, 33 parselin tamamını kapsayan alanda kalan, herhangi bir sit alanında bulunmayan, tescilsiz, Yalova Müze Müdürlüğü tarafından gerçekleştirilen Kurtarma Kazısında ortaya çıkan mezarlardan dolayı III.Derece Arkeolojik Sit önerisine ilişkin Kocaeli Kültür Varlıklarını Koruma Bölge Kurulu üyelerince yerinde yapılan incelemeler neticesinde III. (Üçüncü) Derece Arkeolojik Sit Alanı olarak ilan edilmesini içeren Kocaeli KVKBK'nın 16.01.2024 tarih ve 6968 sayılı kararı geređi 2863 sayılı Kanunun 7.maddesi geređince ilgili ve faaliyetleri etkilenen kurumlardan görüř talep edilen Kocaeli Kültür Varlıklarını Koruma Bölge Kurulu Müdürlüğü'nün 23.01.2024 tarih ve E-95741949-165.02.02-4691175 sayılı ve yazısı ile istenilen görüşlerin iletildiđi, Tarım İşletmeleri Genel Müdürlüğü'nün 24.01.2024 tarih ve 2024.6.24729 sayılı yazısı, Yatırım ve İşletmeler Genel Müdürlüğü'nün 25.01.2024 tarih ve 4697411 sayılı yazısı, Karayolları Genel Müdürlüğü 14.Bölge Müdürlüğü'nün 26.01.2024 tarih ve 1439542 sayılı yazısı, Yalova Termal Belediyesi 24.01.2024 tarih ve E-84992735-754-60 sayılı yazısı, Bursa Orman Bölge Müdürlüğü'nün 13.02.2024 tarih ve 10947939 sayılı yazısı, Yalova Çevre, Şehircilik ve İklim Deđişikliği İl Müdürlüğü'nün 13.02.2024 tarih ve 8766404 sayılı yazısı, Maden ve Petrol İşleri Genel Müdürlüğü'nün 09.02.2024 tarih ve 2024068081 sayılı yazısı, Yalova İl Tarım ve Orman Müdürlüğü'nün 20.02.2024 tarih ve 13273789 sayılı yazısı, Devlet Su İşleri Genel Müdürlüğü 1.Bölge Müdürlüğü'nün 26.02.2024 tarih ve 4378203 sayılı yazısı, Yalova Çevre, Şehircilik ve İklim Deđişikliği İl Müdürlüğü'nün 26.02.2024 tarih ve 8866035 sayılı yazısı, Müdürlüğümüz uzmanlarınca hazırlanan Müdürlük evrakına 13.03.2024 tarih ve 2596305 sayı ile kayıtlı uzman raporu okundu, ekleri ve işlem dosyası incelendi, Yapılan görüşmeler sonucunda;

Yalova İli, Termal İlçesi, Akköy Mahallesi sınırları içerisinde yer alan, özel mülkiyete ait, 456 Ada 11, 12, 13 parseller ile 132 Ada 34 parselin bir kısmını içine alan, 132 Ada, 30, 31, 32, 33 parselin tamamını kapsayan alanda kalan, herhangi bir sit alanında bulunmayan, tescilsiz, Yalova Müze Müdürlüğü tarafından gerçekleştirilen Kurtarma Kazısında ortaya çıkan mezarlardan dolayı III.Derece Arkeolojik Sit önerisine ilişkin Kocaeli Kültür Varlıklarını Koruma Bölge Kurulu üyelerince yerinde yapılan incelemeler neticesinde III. (Üçüncü) Derece Arkeolojik Sit Alanı olarak ilan edilmesini içeren Kocaeli KVKBK'nın 16.01.2024 tarih ve 6968 sayılı kararına istinaden karar eki kadastral paftada gösterilen alanın III. (Üçüncü) Derece Arkeolojik Sit Alanı olarak tescil edilmesine, alana ilişkin hazırlanan sit fişinin onaylanmasına, 2863 sayılı kanunun 17. Maddesi doğrultusunda koruma amaçlı uygulama imar planının ilgili idarelerce hazırlanmasına, koruma amaçlı imar planı hazırlanmaya kadar geçiş dönemi koruma esasları ve kullanım şartları olarak KTVKYK'nın 05.11.1999 tarih ve 658 sayılı ilke kararının 2. Maddesi doğrultusunda; III. (Üçüncü) Derece Arkeolojik Sit Alanının Geçiş Dönemi Koruma Esasları ve Kullanma Şartlarının;

a) Geçiş dönemi yapılanma koşullarının belirlenmesine, Geçiş dönemi yapılanma koşullarının belirlenmesine;

- Öneri yapı yoğunluğunun, mevcut imar planı ile belirlenmiş yoğunluğu aşmamasına,

- Alana gelecek işlevlerin uyumuna,

- Gerekli alt yapı uygulamalarına

- Öneri yapı gabarilerine,

-Yapı tekniđine ve malzemesine, mevcut ve olası arkeolojik varlıkların korunması ve deđerlendirilmesini sağlayacak bir biçimde çözümler getirilmesine,

b) Varsa onaylı çevre düzeni ve nazım plan kararları ile yerleşime açılmış kesimlerinde arkeolojik değerlerin korunmasını gözeterek, koruma amaçlı imar planlarının yapılmasına,

c) Bu ilke kararının alınmasından önce Koruma Amaçlı İmar Planı yapılmış yerlerde planın öngördüğü koşulların geçerli olduğuna.

ç) Bu alanlarda, belediyesince veya valilikçe inşaat izni verilmeden önce, ilgili müze müdürlüğü uzmanları tarafından sondaj kazısı gerçekleştirilerek, sondaj sonuçlarının bu alanlarla ilgili, varsa kazı başkanının görüşleriyle birlikte müze müdürlüğünce koruma kuruluna iletilip kurul kararı alındıktan sonra uygulamaya geçilebileceğine,


d) III. Derece arkeolojik sit alanı olarak belirlenen arkeolojik sit alanlarında koruma kurullarının, sondaj kazısı yapılacak alanlara ilişkin genel sondaj kararı alabileceğine,

e) Taşınmaz kültür varlıklarının mahiyetine tesir etmeyecek şekilde ilgili koruma kurulundan izin almak koşuluyla birleştirme (tevhit) ve ayırma (ifraz)yapılabileceğine,

f) Bu alanlarda, taş, toprak, kum vb. alınmamasına, kireç, taş, tuğla, mermer, kum, maden vb. ocaklarının açılmamasına, toprak, curuf, çöp, sanayi atığı ve benzeri malzemenin dökülmemesine,

g) Ülke enerji üretimine getireceği katkı ve kamu yararı doğrultusunda bu alanlarda koruma kurulunca uygun görülmesi halinde rüzgar enerji santralleri yapılabileceğine

h) Sit alanlarındaki su ürünleri üretim ve yetiştirme tesislerine ilişkin yürürlükteki ilke kararının geçerli olduğu' olarak belirlenmesine, alana ilişkin gerekli güvenlik önlemlerinin ilgili birimlerce alınmasına karar verildi.



Kadastral Harita
III. Derece Arkeolojik Sit Alanı




ITRF96-3 Derece

Nokta No	Y	X
S.1	432397.105	4499402.032
S.2	432418.264	4499410.781
S.3	432431.688	4499400.666
S.4	432512.106	4499349.493
S.5	432512.731	4499344.184
S.6	432510.065	4499341.174
S.7	432461.713	4499286.596
S.8	432443.876	4499268.168
S.9	432413.075	4499293.249
S.10	432403.487	4499311.057
S.11	432395.581	4499313.568
S.12	432377.606	4499319.483
S.13	432355.060	4499333.135
S.14	432342.231	4499343.415





İl: Kocaeli Kültür Varlıklarını
İlçe: Korumu Bölge Kurulu'nun
Mah: 19.03.2024 tarih ve 2024/... sayılı
Ada/Parsel: karar ekidir.

AVRUPA KONSEYİ	DOĞAL VE KÜLTÜREL VARLIKLARI KORUMA ENVANTERİ D.K.V.K.E		SİT	ENVANTER NO:
TÜRKİYE				HARITA NO:
İLİ: Yalova	KÜLTÜR VARLIKLARI VE MÜZELER GENEL MÜDÜRLÜĞÜ	MAHALLE KÖY: Akköy VEYA MEVKİİ: -	KADASTRO ADA: 456 PARSEL: 11-12-13 ADA: 132 PARSEL: 30-31-32- 33-34	
GENEL TANIM: Yalova İli, Termal İlçesi, Akköy Mahallesi'nde 456 Ada 11, 12, 13 parsellerde inşaat çalışması sırasında 2 adet kiremit mezar kalıntısı ortaya çıkmış olup mezarlar bulunduğu alanın çevresine göre yapay bir yükselti oluşturmuştur. Kiremit mezarlar, 1 ve 2 nolu mezar olarak adlandırılmıştır. 1 Nolu Kiremit Mezar; 2,5x2,5m. ölçülerinde olup kiremit mezarın kaldırılması sonrasında içerisinde iskelete ulaşılmıştır. 2 nolu kiremit mezar, 110 cm. x 40 m. ölçülerindedir. İçerisinde dağılmış halde iskelet bulunmuştur. Kiremit mezarlarda herhangi bir mezar hediyesine rastlanmamıştır. Ortaya çıkan kiremit mezarların kuzey yönde devam eden kalıntılar olduğu gözlemlenmiştir. Alanın Geç Roma Dönemine ait Nekropol alanı olması kuvvetle muhtemeldir. Mezarlar Yalova Müzesine kaldırılmıştır.				
ŞİMDİKİ TEHLİKELER: Kaçak Kazılar				
ŞİMDİKİ DURUM: Mezarlık				
SİT POTANSİYELİ: III. (Üçüncü) Derece Arkeolojik Sit Alanı			KORUMA DERECESİ: III.(Üçüncü) Derece Arkeolojik Sit Alanı	
ŞİMDİKİ KORUMA: Yok			HAZIRLAYANLAR: 19.03.2024 Esra KAHRAMAN Arkeolog	
ÖNERİLEN KORUMA: İlgili Eminiyet mensuplarınca kaçak kazılardan korunmalıdır.			Mustafa URGAN Harita Mühendisi	
YAYIN DİZİSİ: -			KONTROL EDEN:	
GÖZLEMLER:			KURUL KARARI:	
			REVİZYON:	
			KURUL ONAYI	

VAZİYET PLANI:



FOTOĞRAFLAR:



Kocaeli Kültür Varlıkları
Koruma Bölge Kurulunun
19.03.2024 gün ve 3087...sayılı
kararı ekidir.

(Fotoğraflar 01.11.2023 Tarihli Yalova Müzesi Uzman Raporundan alınmıştır.)

Kültür ve Turizm Bakanlıđından:

SIVAS KÜLTÜR VARLIKLARINI KORUMA BÖLGE KURULU KARAR

Toplantı Tarihi ve No :15.03.2024-454
Karar Tarihi ve No :15.03.2024-8551
Dosya No :60.08.80

Toplantı Yeri
SIVAS

Tokat İli, Pazar İlçesi, Erkilet Mahallesi sit dışında, tapunun 208 ada 9, 10 parselinde kayıtlı mülkiyeti Maliye Hazinesine ait tarla vasıflı taşınmazları, 269 ada 1, 2 parselinde kayıtlı özel mülkiyete ait tarla vasıflı taşınmazları ile tapunun 208 ada 11 parselinde kayıtlı mülkiyeti Maliye Hazine ait ham toprak vasıflı taşınmaz ve THA (Tapulama Harici Alan) üzerinde tespit edilen Dereevler Yerleşimi olarak adlandırılan alanın tescilinin değerlendirilmesi istemini içeren Tokat Valiliđi İl Kültür ve Turizm Müdürlüğü'nün 24.03.2023 tarih ve E.3608179 sayılı yazısı, Sivas Kültür Varlıklarını Koruma Bölge Kurulu Müdürlüğü uzmanlarının 25.01.2024 tarihli ve 2509933 sayılı inceleme raporu; tescile esas ilgili ve etkilenen kurum ve kuruluşların görüşünü içeren Tokat Valiliđi Çevre, Şehircilik ve İklim Deđişikliği İl Müdürlüğü'nün 30.01.2024 tarih ve E.8646500 sayılı yazısı, Tokat Valiliđi (İl Tarım ve Orman Müdürlüğü)'nün 02.02.2024 tarihli ve E.13085072 sayılı yazısı, Maden ve Petrol İşleri Genel Müdürlüğü'nün 06.02.2024 tarih ve E.2024063356 sayılı yazısı, Tokat İl Özaltesi'nin 06.02.2024 tarih ve E.47773 sayılı yazısı okundu, dosyasındaki bilgi, belgeler incelendi.

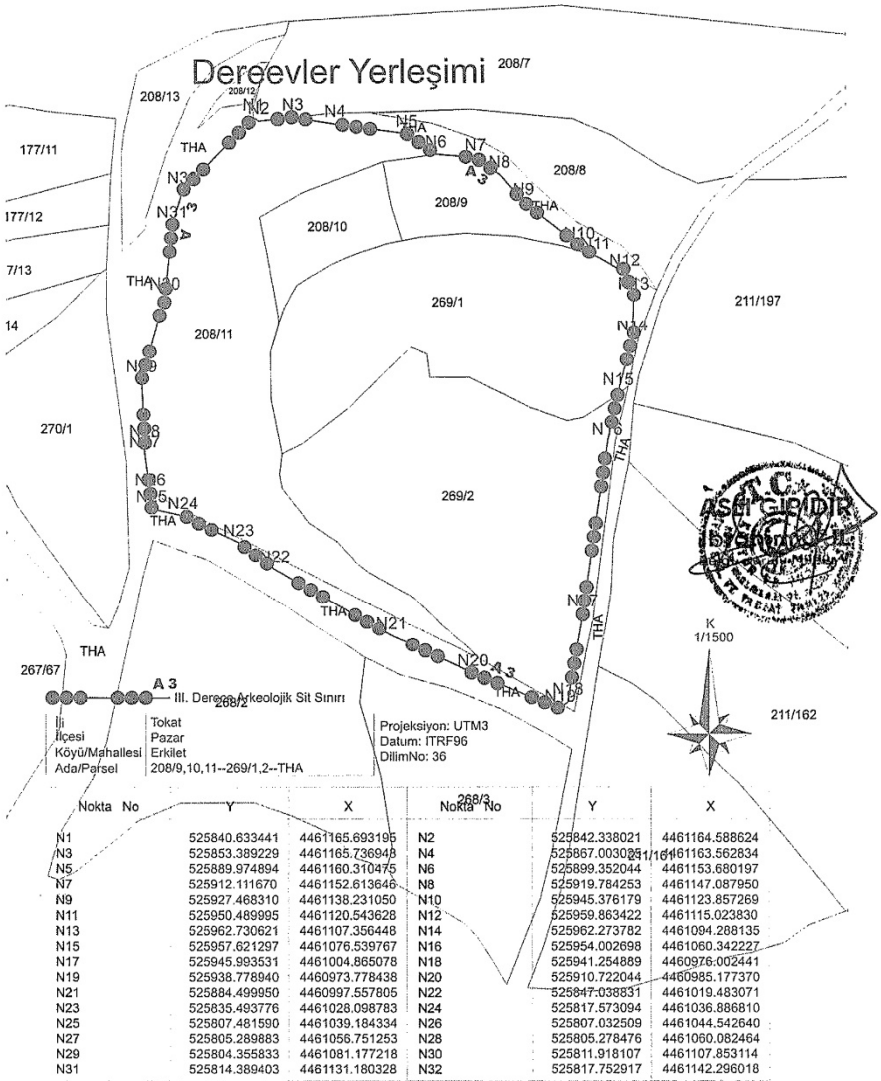
Yapılan görüşme sonucunda; Tokat İli, Pazar İlçesi, Erkilet Mahallesi sit dışında, tapunun 208 ada 9, 10 parselinde kayıtlı mülkiyeti Maliye Hazinesine ait tarla vasıflı taşınmazları, 269 ada 1, 2 parselinde kayıtlı özel mülkiyete ait tarla vasıflı taşınmazları ile tapunun 208 ada 11 parselinde kayıtlı mülkiyeti Maliye Hazine ait ham toprak vasıflı taşınmaz ve THA (Tapulama Harici Alan) üzerinde tespit edilen yerleşim, 2863 Sayılı Kanun kapsamında kültür varlığı özelliđi gösterdiğinden Dereevler Yerleşimi III. derece arkeolojik sit alanı olarak tescil edilmesine, karar eki 1/1500 ölçekli haritada işaretlendiđi şekliyle III. derece arkeolojik sit sınırının belirlenmesine, sit fişinin onaylanmasına;

Dereevler Yerleşimi 3. derece arkeolojik sit alanı geçiş dönemi koruma esasları ve kullanma şartlarının karar ekinde belirtildiđi şekliyle belirlenmesine;

2863 Sayılı Kanun'un 7. Maddesi ile 13.03.2012 tarihli ve 28232 sayılı Resmi Gazete'de yayımlanan Korunması Gerekli Taşınmaz Kültür Varlıklarının ve Sitlerin Tespit ve Tescili Hakkındaki Yönetmelik geređince Dereevler Yerleşiminin üzerinde bulunduđu Erkilet Mahallesi 208 ada 9, 10, 11 nolu parsellerin tapu kütüğü beyanlar hanesinde **"Tamamı Dereevler Yerleşimi III. derece arkeolojik sit alanında kalmaktadır."** şeklinde, 269 ada 1, 2 parsellerin tapu kütüğü beyanlar hanesinde **"Bir bölümü Dereevler Yerleşimi III. derece arkeolojik sit alanında kalmaktadır."** şeklinde kültür varlığı belirtme işlemi yapılarak tapu kayıt örneklerinin Sivas Kültür Varlıklarını Koruma Bölge Kurulu Müdürlüğüne iletilmesine;

Yerleşimin bir bölümünün tapulanma harici alanda bulunduđu ve tapulanma harici alanda kültür varlığı şerhi yapılamadığından 13.03.2012 tarihli ve 28232 sayılı Resmi Gazete'de yayımlanarak yürürlüğe giren "Korunması Gerekli Taşınmaz Kültür Varlıklarının ve Sitlerin Tespit ve Tescili Hakkındaki Yönetmeliđin" tescil işlemlerine ilişkin 8. maddesinin (d ve e) bentleri geređince bu alanda yapılacak yeni bir sınırlandırma ve parsel ihdasında Kuruldan izin alınmasına;

Kültür ve Tabiat Varlıklarını Koruma Yüksek Kurulu'nun 05.11.1999 tarih ve 658 sayılı ilke kararı doğrultusunda; Yerleşimin sit sınırları içerisinde, kuzeybatısındaki yamaçtan taş, toprak vb. malzeme alımına son verilmesi gerektiđine karar verildi.



Yüzölçümü: 21352.976 m²

208/9, 10, 11 Parseller: "Tamamı Dereevler Yerleşimi III. Derece Arkeolojik Sit Alanında Kalmaktadır." Şeklinde, 269/1, 2 Parsellere "Bir Bölümü Dereevler Yerleşimi III. Derece Arkeolojik Sit Alanında Kalmaktadır." Şeklinde, Tapu Kütüğünün Beyanlar Hanesine Kayıt Konulacaktır.

***22.01.2024 Tarihinde TUES/TAKBİS Veri Tabanından İndirilmiş Aitlik Olup Uyumsuz Durumunda TKGM Kayıtları Esas Alınacaktır.

Sivas Kültür Varlıklarını Koruma

Bölge Kurulunun 15.03.2024

Çün ve 8551 sayılı kararı c. İle.

Kültür ve Turizm Bakanlıđından:

Kayseri Kùltür Varlıklarını Koruma Bölge Kurulu

KARAR

Toplantı No. ve Tarihi : 420 – 29.03.2024

Karar No. ve Tarihi : 7574- 29.03.2024

Toplantı Yeri

KAYSERİ

Kırşehir ili, Merkez ilçesi, Kındam Mahallesi, Hatan Ađılı Mevkiinde, özel mülkiyete ait 455 ada, 45 nolu parselin bir kısmında bulunan, mülga Nevşehir Kùltür ve Tabiat Varlıklarını Koruma Kurulu'nun 23.06.1994 tarih, 29 sayılı kararıyla I.derece Arkeolojik Sit Alanı olarak tescil edilen, 5.11.1994 tarih, 71 sayılı kararıyla kroki üzerinde sınırları belirlenmiş olan **“İkítepe Tepe I Tümùlùsü”**nün sit alanının sayısallaştırılmasına yönelik hazırlanan ve kararımız eki olan 1/1000 ölçekli harita örneğinin ve sit fişinin uygun olduğuna;

- Mülga Nevşehir Kùltür ve Tabiat Varlıklarını Koruma Kurulu'nun 05.11.1994 tarih, 71 sayılı kurul kararıyla uygun bulunan karar eki haritanın iptal edilmesine,
- Sit alanının kaldığı 455 ada, 45 nolu parselin tapu kütüğü beyanlar hanesinde bulunan **“Korunması Gerekli Taşınmaz Kùltür Varlıklarındandır”** ve **“Nevşehir Kùltür Varlıklarını Koruma Kurulunun 05.11.1994 tarih, 71 sayılı kararı ile Tabiat Varlıkları Koruma Şerhi”** şeklinde ifade edilen sit alanı şerhlerinin terkin edilmesi ve 455 ada, 45 nolu parselin; pafta ve fen klasörleriyle tapu kütüğü beyanlar hanesine **“bir kısmı I. derece arkeolojik sit alanıdır”** şerhinin 13/03/2012 tarih ve 28232 sayılı Resmi Gazetede yayımlanarak yürürlüğe giren Korunması Gerekli Taşınmaz Kùltür Varlıklarının Ve Sizlerin Tespit Ve Tescili Hakkında Yönetmelik şerhinin ilgili Tapu ve Kadastro Müdürlüklerince verilmesi gerektiğine, uygulama sonrasında ilişkin ilgililerince Koruma Bölge Kurulu Müdürlüğüne bilgi verilmesine,
- Sit alanına yönelik ilgili kurumlar tarafından süresi içinde Koruma Amaçlı İmar Planı hazırlanmasına,
- Koruma amaçlı imar planı yapılıncaya kadar I. derece Arkeolojik sit alanı sınırları içinde Kùltür ve Tabiat Varlıklarını Koruma Yüksek Kurulunun 05.11.1999 tarih 658 sayılı ilke doğrultusunda Koruma ve Kullanma Koşullarının;

Bu alanlar Korumaya yönelik bilimsel çalışmalar dışında aynen korunacak sit alanları olup kesinlikle hiçbir yapılaşmaya izin verilmemesine, imar planlarında aynen korunacak sit alanı olarak belirlenmesine, bilimsel amaçlı kazıların dışında hiçbir kazı yapılamayacağına, ancak;

- a) Resmi ve özel kuruluşlarca zorunlu durumlarda yapılacak alt yapı uygulamaları için müze müdürlüğünün ve varsa kazı başkanının görüşüyle konunun koruma kurulunda değerlendirilmesine,*
- b) Yeni tarımsal alanların açılmamasına, yalnızca sınırlı mevsimlik tarımsal faaliyetlerin devam edebileceğine, koruma kurullarınca uygun görülmesi halinde seracılığa devam edilebileceğine,*
- c) Höyük ve tümülüslerde toprağın sürülmesine dayanan tarımsal faaliyetlerin kesinlikle yasaklanmasına, ağaçlandırmaya gidilmemesine, yalnızca mevcut ağaçlardan ürün alınabileceğine,*
- d) Taş, toprak, kum vb. alınmamasına, kireç, taş, tuğla, mermer, kum, maden vb. ocakların açılmamasına, toprak, curuf, çöp, sanayi atığı ve benzeri malzeme dökülmemesine,*
- e) Bu alanlar içerisinde yer alan ören yerlerinde gezi yolu düzenlemesi, meydan tanzimi, açık otopark, WC, bilet gişesi, bekçi kulübesi gibi ünitelerin koruma kurulundan izin alınarak yapılabileceğine,*
- f) Bu alanlar içerisinde bulunan ve günümüzde halen kullanılan umuma açık mezarlıklarda sadece defin işlemlerinin yapılabileceğine,*
- g) Taşınmaz kùltür varlıklarının mahiyetine tesir etmeyecek şekilde ilgili koruma kurulundan izin almak koşuluyla birleştirme (tevhit) ve ayırma (ifraz) yapılabileceğine,*

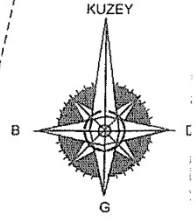
şeklinde belirlenmesine,

- Ayrıca Tümùlùs üzerinde kaçak kazı yapmak suretiyle 2863 sayılı yasaya muhalefet edenler hakkında suç duyurusunda bulunulmasına ve daha fazla olası tahribatın önüne geçilmesi için kaçak kazı çukurlarının ilgili Müze Müdürlüğü denetiminde, yerel yönetimlerce adli makamlardan uygun görüş alındıktan sonra ivedilikle kapatılmasına, uygulama sonrasında ilişkin ilgililerince Koruma Bölge Kurulu Müdürlüğüne bilgi verilmesine,
- Alanın tahribata uğramaması için kolluk kuvvetlerince belli aralıklarla kontrolünün sağlanması gerektiğine,

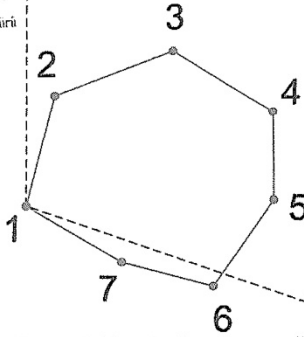
karar verildi.

İKİZTEPE TÜMÜLÜSÜ (I)

ASLI GİRİŞ

1 / 1000
ÖLÇEK

455/45



Kayseri Kültür Varlıkları
Koruma Bölge Kurulu
29.03.2023 gün ve 7534 sayılı
kararı ile

ITRF96 UTM 3 Derecelik Koordinatlar

ED-50 UTM 6 Derecelik Koordinatlar

Nokta No	Y	X
1	606319.86	4330234.84
2	606326.09	4330260.83
3	606353.22	4330271.16
4	606376.50	4330256.98
5	606377.02	4330236.33
6	606363.37	4330216.37
7	606342.02	4330221.98

Nokta No	Y	X
1	606306.22	4328685.52
2	606312.44	4328711.50
3	606339.56	4328721.82
4	606362.83	4328707.65
5	606363.35	4328687.00
6	606349.71	4328667.06
7	606328.36	4328672.66

————— I.derece Arkeolojik Sit Alanı Sınırı
----- Kadastro Parseli

(Handwritten signatures and stamps)

Yılmaz KURD
Planita Mühendisi

NOT: Sit alanı, 455 ada, 45 nolu parselin bir kısmı ile kadastro harici alanda kalmaktadır.

Kültür ve Turizm Bakanlıđından:

Kayseri Kùltür Varlıklarını Koruma Bölge Kurulu

KARAR

Toplantı No. ve Tarihi : 420 – 29.03.2024

Karar No. ve Tarihi : 7573- 29.03.2024

Toplantı Yeri

KAYSERİ

Kırşehir ili, Merkez ilçesi, Kuruođlı Köyü, Donlubükük Mevkiinde özel mülkiyete ait 120 ada, 3 parselin bir kısmı ile mülkiyeti Kamu Orta Malı olan 120 ada 7 nolu parselin bir kısmında kalan, mülga Nevşehir Kùltür Varlıklarını Koruma Bölge Kurulu'nun 25.07.2013 tarih, 795 sayılı kararla I. derece arkeolojik sit alanı olarak tescil edilen "**Kuştepesi Tümülüsü**" nün mevcut yeri ile harita üzerinde işaretlenen yeri arasında farklılık olması, koordinatlarının tutmaması, kadastral haritasının bulunmaması ve tescil bilgilerinde eksiklik olması nedeniyle sit alanının güncellenmesine, bu doğrultuda hazırlanan ve kararımız eki olan 1/5000 ölçekli harita örneđi ve sit fişinin uygun olduđuna;

- Mülga Nevşehir Kùltür ve Tabiat Varlıklarını Koruma Kurulu'nun 25.07.2013 tarih, 795 sayılı kurul kararıyla uygun bulunan karar eki haritanın ve sit fişinin iptal edilmesine,
- Sit alanının kaldıđı Kuruođlı Köyü 120 ada, 3 ve 7 nolu parselin pafta ve fen klasörleriyle tapu kùtùđü beyanlar hanesine "**bir kısmı I.derece arkeolojik sit alanıdır**" şerhinin 13/03/2012 tarih ve 28232 sayılı Resmi Gazete'de yayımlanarak yürürlüğe giren Korunması Gerekli Taşınmaz Kùltür Varlıklarının Ve Sizlerin Tespit Ve Tescili Hakkında Yönetmelik şerhinin ilgili Tapu ve Kadastro Müdürlüklerince verilmesi gerektiđine, uygulama sonrasına ilişkin ilgililerince Koruma Bölge Kurulu Müdürlüğüne bilgi verilmesine,
- Sit alanına yönelik ilgili kurumlar tarafından süresi içinde Koruma Amaçlı İmar Planı hazırlanmasına,
- Koruma amaçlı imar planı yapılmıcaya kadar I. derece Arkeolojik sit alanı sınırları içinde Kùltür ve Tabiat Varlıklarını Koruma Yüksek Kurulunun 05.11.1999 tarih 658 sayılı ilke doğrultusunda Koruma ve Kullanma Koşullarının;

Bu alanlar Korumaya yönelik bilimsel çalışmalar dışında aynen korunacak sit alanları olup kesinlikle hiçbir yapılaşmaya izin verilmemesine, imar planlarında aynen korunacak sit alanı olarak belirlenmesine, bilimsel amaçlı kazıların dışında hiçbir kazı yapılamayacağına, ancak;

- a) Resmi ve özel kuruluşlarca zorunlu durumlarda yapılacak alt yapı uygulamaları için müze müdürlüğü'nün ve varsa kazı başkanının görüşüyle konunun koruma kurulunda değerlendirilmesine,*
- b) Yeni tarımsal alanların açılmamasına, yalnızca sınırlı mevsimlik tarımsal faaliyetlerin devam edebileceđine, koruma kurullarınca uygun görülmesi halinde seracılığa devam edilebileceđine,*
- c) Höyük ve tümülüslerde toprađın sürülmesine dayanan tarımsal faaliyetlerin kesinlikle yasaklanmasına, ağaçlandırmaya gidilmemesine, yalnızca mevcut ağaçlardan ürün alınabileceđine,*
- d) Taş, toprak, kum vb. alınmamasına, kireç, taş, tuđla, mermer, kum, maden vb. ocakların açılmamasına, toprak, curuf, çöp, sanayi atıđı ve benzeri malzeme dökülmemesine,*
- e) Bu alanlar içerisinde yer alan ören yerlerinde gezi yolu düzenlemesi, meydan tanzimi, açık otopark, WC, билет gişesi, bekçi kulübesi gibi ünitelerin koruma kurulundan izin alınarak yapılabileceđine,*
- f) Bu alanlar içerisinde bulunan ve günümüzde halen kullanılan umuma açık mezarlıklarda sadece defin işlemlerinin yapılabileceđine,*
- g) Taşınmaz kùltür varlıklarının mahiyetine tesir etmeyecek şekilde ilgili koruma kurulundan izin almak koşuluyla birleştirme (tevhit) ve ayırma (ifraz) yapılabileceđine,*

şeklinde belirlenmesine,

- Ayrıca Tümülüs üzerinde kaçak kazı yapmak suretiyle 2863 sayılı yasaya muhalefet edenler hakkında suç duyurusunda bulunulmasına ve tümülüste daha fazla olası tahribatın önüne geçilmesi için kaçak kazı çukurlarının ilgili Müze Müdürlüğü denetiminde, yerel yönetimlerce adli makamlardan görüş alındıktan sonra ivedilikle kapatılmasına, uygulama sonrasına ilişkin ilgililerince Koruma Bölge Kurulu Müdürlüğüne bilgi verilmesine,

• Alanın tahribata uğramaması için kolluk kuvvetlerince belli aralıklarla kontrolünün sağlanmasına karar verildi.

KIRŞEHİR İLİ, MERKEZ İLÇE, KURUAĞIL KÖYÜ

KUŞTEPESİ TÜMÜLÜSÜ

ASLI GİRİŞ

T.C.

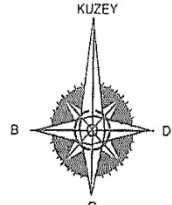
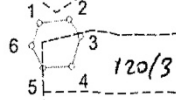
KIRŞEHİR İLİ, MERKEZ İLÇE, KURUAĞIL KÖYÜ

KORUMA BÖLGE KURULU

Fatih ÇAPAR

Koruma Bölge Kurulu Müdürü

120/7

1 / 5000
ÖLÇEKKayseri Kültür Varlıklarını
Koruma Bölge Kurulu
23.03.2024/36 ve 7535 sayılı
kararı ile

ITRF96 UTM 3 Derecelik Koordinatlar

ED-50 UTM 6 Derecelik Koordinatlar

Nokta No	Y	X
1	604420.60	4312236.52
2	604455.99	4312240.31
3	604470.37	4312222.52
4	604459.77	4312190.92
5	604425.33	4312189.21
6	604411.33	4312212.49

Nokta No	Y	X
1	604407.59	4310694.25
2	604442.96	4310698.03
3	604457.34	4310690.25
4	604446.75	4310648.66
5	604412.32	4310646.96
6	604398.32	4310670.23

----- Kadastro Parselleri

————— I.derece Arkeolojik Sit Alanı Sınırı

Handwritten signatures and stamps, including a large signature and a stamp with the name Kemal KURD.

NOT: Sit alanı, 120 ada, 3 ve 7 nolu parsellerinin bir kısmında kalmaktadır.

Kemal KURD
Harita Mühendisi

Kültür ve Turizm Bakanlıđından:

MARDİN KÜLTÜR VARLIKLARINI KORUMA BÖLGE KURULU KARAR

Toplantı Tarihi ve No : 27.02.2024-37
Karar Tarihi ve No : 27.02.2024-635
Dosya No : 47.03.1103

Toplantı Yeri
MARDİN

Mardin ili, Midyat ilçesi, Dođançay Mahallesi'nde bulunan, herhangi bir sit alanında kalmayan, korunması gerekli kültür varlığı olarak tescil kaydı bulunmayan, özel mülkiyete ait 138 ada, 1 ve 3 parsel numaralı taşınmazlar ile tapulama harici alanlarda Midyat Kaymakamlığı Millî Emlak Müdürlüğü'nün 03.11.2023 tarih ve 7836493 sayılı yazısına istinaden yerinde yapılan incelemelerde tespit edilen Dođançay (Mizizex) Sarnıç ve Kuyuları'nın tesciline ilişkin; Midyat Belediye Başkanlığı ve İmar ve Şehircilik Müdürlüğü'nün 10.01.2024 tarih ve 20463 sayılı, Midyat Kaymakamlığı Millî Emlak Müdürlüğü'nün 11.01.2024 tarih ve 8455748 sayılı, Enerji ve Tabii Kaynaklar Bakanlığı Maden ve Petrol İşleri Genel Müdürlüğü Özel Alanlar ve Harita Daire Başkanlığı'nın 12.01.2024 tarih ve 2024022904 sayılı, Tarım ve Orman Bakanlığı DSİ Genel Müdürlüğü 10. Bölge Müdürlüğü Havza Yönetimi, İzleme ve Tahsisler Şube Müdürlüğü'nün 15.01.2024 tarih ve 4240469 sayılı, Mardin Valiliği İl Tarım ve Orman Müdürlüğü Tarımsal Altyapı ve Arazi Deđerlendirme Şube Müdürlüğü'nün 18.01.2024 tarih ve 12921533 sayılı, Mardin Valiliği İl Tarım ve Orman Müdürlüğü Çayır, Mera ve Yem Bitkileri Şube Müdürlüğü'nün 22.01.2024 tarih ve 12921533 sayılı, Mardin Valiliği Çevre, Şehircilik ve İklim Deđişikliği İl Müdürlüğü'nün 31.01.2024 tarih ve 8659534 sayılı, Mardin Büyükşehir Belediye Başkanlığı İmar ve Şehircilik Daire Başkanlığı'nın 12.02.2024 tarih ve 129356 sayılı kurum görüşü yazıları ve Mardin Kültür Varlıklarını Koruma Bölge Kurulu Müdürlüğü uzmanlarının 21.02.2024 tarih ve 2556346 sayılı uzman raporu okundu, işlem dosyası incelendi. Yapılan görüşmeler sonucunda;

Mardin ili, Midyat ilçesi, Dođançay Mahallesi'nde bulunan, özel mülkiyete ait 138 ada, 1 ve 3 parsel numaralı taşınmazlar ile tapulama harici alanlarda yer alan Dođançay (Mizizex) Sarnıç ve Kuyuları'nın 2863 sayılı Yasa kapsamında korunması gerekli kültür varlığı özelliđi göstermesi nedeni ile kararımız eki 1/1000 ölçekli haritada koordinatlarıyla gösterildiđi şekilde 1. derece arkeolojik sit alanı olarak tesciline ve hazırlanan sit fişinin uygun olduđuna,

Kadastro Müdürlüğüne sit alanı içinde hali hazırda tespiti yapılan parselin Tapu Müdürlüğüne iletilerek ilgili Tapu Müdürlüğüne Mardin ili, Midyat ilçesi, Dođançay Mahallesi'nde bulunan, özel mülkiyete ait 138 ada, 1 ve 3 no.lu parsellerin tapu kütüğü'nün beyanlar hanesine "Bir kısmı 1. Derece Arkeolojik Sit Alanındadır" şerhinin konulmasına ve sonucuna yönelik Mardin Kültür Varlıklarını Koruma Bölge Kurulu Müdürlüğüne bilgi verilmesine,

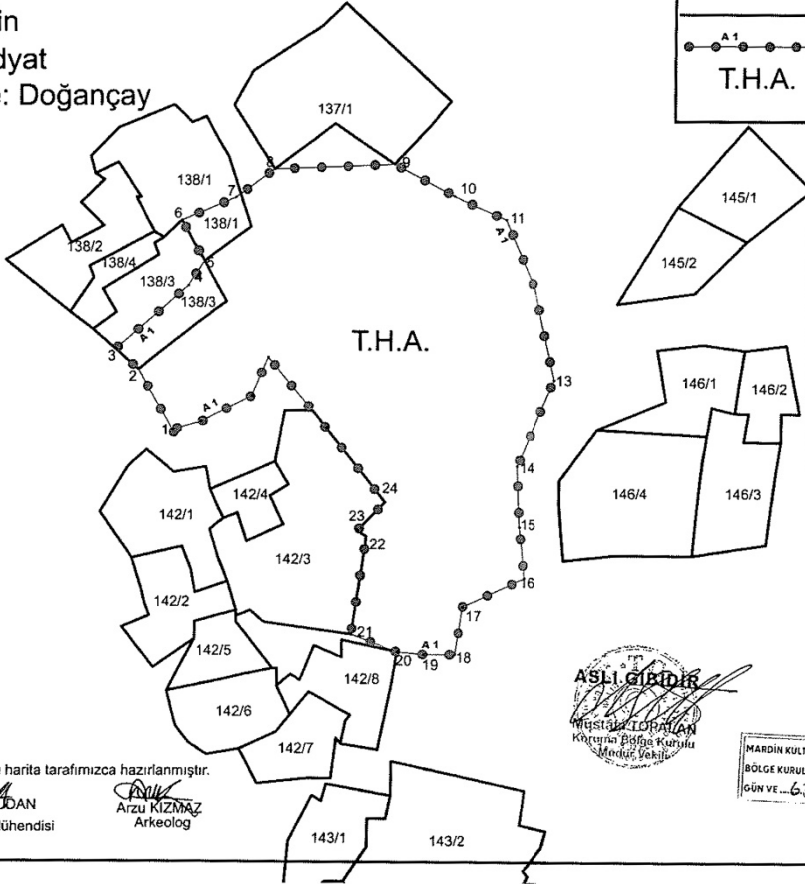
Kültür ve Tabiat Varlıklarını Koruma Yüksek Kurulu'nun 05.11.1999/658 sayılı ilke kararı doğrultusunda;

Dođançay (Mizizex) Sarnıç ve Kuyuları 1. Derece Arkeolojik Sit Alanı Koruma ve Kullanma Şartları:

1. Korumaya yönelik bilimsel çalışmalar dışında aynen korunacak sit alanlarıdır.
2. Bu alanlarda, kesinlikle hiçbir yapılaşmaya izin verilmemesine, imar planlarında aynen korunacak sit alanı olarak belirlenmesine, bilimsel amaçlı kazıların dışında hiçbir kazı yapılamaz.
3. Resmî ve özel kuruluşlarca zorunlu durumlarda yapılacak alt yapı uygulamaları için müze müdürlüğü'nün ve varsa kazı başkanının görüşüyle konunun koruma kurulunda deđerlendirilir.
4. Yeni tarımsal alanların açılmamasına, yalnızca sınırlı mevsimlik tarımsal faaliyetlerin devam edebileceđine, koruma kurullarınca uygun görülmesi halinde seracılıđa devam edilebilir.
5. Höyük ve tümülüslerde toprađın sürülmesine dayanan tarımsal faaliyetlerin kesinlikle yasaklanmasına, ağaçlandırmaya gidilmemesine, yalnızca mevcut ağaçlardan türün alınabilir.
6. Taş, toprak, kum vb. alınmamasına, kireç, taş, tuđla, mermer, kum, maden vb. ocakların açılmamasına, toprak, cıruף, çöp, sanayi atığı ve benzere malzeme dökülemez.
7. Bu alanlar içerisinde yer alan ören yerlerinde gezi yolu düzenlemesi, meydan tanzimi, açık otopark, WC, bilet gişesi, bekeđ kulübesi gibi ünitelerin koruma kurulundan izin alınarak yapılabilir.
8. Bu alanlar içerisinde bulunan ve günümüzde halen kullanılan umuma açık mezarlıklarda sadece defin işlemleri yapılabilir.
9. Taşınmaz kültür varlıklarının mahiyetine tesir etmeyecek şekilde ilgili koruma kurulundan izin almak koşuluyla birleştirme (tevhit) ve ayırma (ifraz) yapılabilir.

Şeklinde dokuz madde olarak belirlenmesine karar verildi.

İl: Mardin
İlçe: Midyat
Mahalle: Doğançay



LEJANT

A 1

I. Drc. Ark. Sit Alanı

T.H.A. Tapulama Harici Alanlar



Doğançay (Mizizex) Sarıç ve Kuyuları
1. Derece Arkeolojik Sit Alanı Koordinatları

Nokta No	Y	X	Nokta No	Y	X
1	450931.401	4138029.251	2	450924.766	4138040.987
3	450920.331	4138044.955	4	450934.274	4138057.237
5	450937.291	4138062.002	6	450932.907	4138069.797
7	450943.222	4138074.231	8	450950.681	4138079.682
9	450973.717	4138080.656	10	450985.280	4138074.568
11	450995.320	4138069.959	14	450997.788	4138022.228
13	451005.050	4138039.016	16	450999.270	4138000.503
15	450998.282	4138010.378	18	450985.943	4137985.791
17	450987.419	4137994.907	20	450974.936	4137986.308
19	450980.018	4137985.791	22	450968.866	4138008.541
21	450968.098	4137989.689	24	450972.448	4138015.180
23	450967.101	4138009.662	26	450968.380	4138033.021
25	450961.017	4138029.676	28	450946.626	4138035.835
27	450949.814	4138043.367			
29	450936.893	4138030.851			

3 DERECE ITRF 42



MARDİN KÜLTÜR VARLIKLARINI KORUMA BÖLGE KURULU

Seküler: *[Signature]*

Seküler Yrd. *[Signature]*

Öye *[Signature]*

Öye *[Signature]*

Öye *[Signature]*

Öye *[Signature]*

Öye *[Signature]*

Öye *[Signature]*

Öye *[Signature]*

1/1000 ölçekli bu harita tarafımızca hazırlanmıştır.

Tugay POLUDAN
Harita Yüksek Mühendisi

Arzu KIZMAZ
Arkeolog

MARDİN KÜLTÜR VARLIKLARINI KORUMA
BÖLGE KURULUNUN 23.02.2021
GÜN VE ...635... SAYILI KARAR EKİDİR

Kültür ve Turizm Bakanlıđından:

ŞANLIURFA KÜLTÜR VARLIKLARINI KORUMA BÖLGE KURULU KARAR

Toplantı Tarihi ve No : 28.03.2024 - 442
Karar Tarihi ve No : 28.03.2024 - 8616
Dosya No : 63.01.370

Toplantı Yeri
ŞANLIURFA

Şanlıurfa ili, Akçakale ilçesi, Hırbetilşiddo Mahallesinde, özel mülkiyete ait 7, 8 nolu parseller ile 118 ada 3, 4, 6 nolu parsellerde tespit edilen höyüğün 2863 sayılı Yasa kapsamında tesciline ilişkin Kültür Varlıkları ve Müzeler Genel Müdürlüğü Kazılar ve Araştırmalar Daire Başkanlığının 04.01.2024 tarih ve 4607693 sayılı yazısı ve eki 21.12.2023 tarihli "Harran Ovası 2023 Yılı Yüzey Araştırması" sonuç raporu, Şanlıurfa İl Kültür ve Turizm Müdürlüğü Müze Müdürlüğünün 18.01.2024 tarih ve 4674958, Şanlıurfa Kültür Varlıklarını Koruma Bölge Kurulu Müdürlüğünün 19.01.2024 tarih ve 4680177, Şanlıurfa Kadastro Müdürlüğünün 02.02.2024 tarih ve 11615979, Şanlıurfa Valiliği İl Tarım Orman Müdürlüğünün 07.02.2024 tarih ve 13126725, Şanlıurfa Valiliği Yatırım İzleme ve Koordinasyon Başkanlığının 07.02.2024 tarih ve 118626, Şanlıurfa Çevre, Şehircilik ve İklim Değişikliği İl Müdürlüğünün 19.02.2024 tarih ve 8817673, Devlet Su İşleri Genel Müdürlüğü GAP 15. Bölge Müdürlüğü Havza Yönetimi, İzleme ve Tahsisler Şube Müdürlüğünün 21.02.2024 tarih ve 4358173 sayılı yazısı, Şanlıurfa Kültür Varlıklarını Koruma Bölge Kurulu Müdürlüğü uzmanlarının 22.03.2024 tarih ve 2614687 sayılı raporu okundu. Konunun dosyası, 1/2000 ölçekli öneri sit alanı haritası, hazırlanan öneri tescil fişi, bilgi ve belgeler incelendi. Yapılan görüşmeler sonucunda;

Şanlıurfa ili, Akçakale ilçesi, Hırbetilşiddo Mahallesinde, özel mülkiyete ait 7, 8 nolu parseller ile 118 ada 3, 4, 6 nolu parsellerde tespit edilen höyüğün, 2863 sayılı Yasa kapsamında korunması gerekli taşınmaz kültür varlığı özelliği göstermesi nedeni ile 1/2000 ölçekli haritada koordinatlarıyla gösterildiği şekilde "Tell Suud Höyüğü I. Derece Arkeolojik Sit Alanı" olarak tesciline ve hazırlanan tescil fişinin uygun olduğuna,

Şanlıurfa ili, Akçakale ilçesi, Hırbetilşiddo Mahallesinde, özel mülkiyete ait 7, 8 nolu parseller ile 118 ada 3, 4, 6 nolu parsellerin tapu kütüğünün beyanlar hanesine "Bir Kısmı I. Derece Arkeolojik Sit Alanındadır" şerhlerinin konulmasına,

Kültür ve Tabiat Varlıklarını Koruma Yüksek Kurulu'nun 05.11.1999/658 sayılı ilke kararı doğrultusunda:

Tell Suud Höyüğü, I. Derece Arkeolojik Sit Alanı Koruma ve Kullanma Şartları:

- Bilimsel çalışmalar dışında aynen korunacak bir sit alanıdır.*
- Kesinlikle hiçbir yapılaşmaya izin verilemez.*
- Resmi ve özel kuruluşlarca zorunlu durumlarda yapılacak alt yapı uygulamaları, müze müdürlüğünün ve varsa kazı başkanının görüşü alınarak Kurulumuzca değerlendirilir.*
- Toprağın sürülmesine yönelik tarımsal faaliyetler yapılamaz. Yeni ağaç dikilemez.*
- Taş, toprak, kum vb. almamaz. Kireç, taş, tuğla, mermer, kum, maden vb. ocakları açılmaz. Toprak, cüruf, çöp, sanayi atığı ve benzeri malzeme dökülemez.*
- Parsellere ilişkin tevhit ve ifraz işlemleri, taşınmaz kültür varlıklarının mahiyetine tesir etmeyecek şekilde Kurulumuzdan izin almak koşuluyla yapılabilir.*

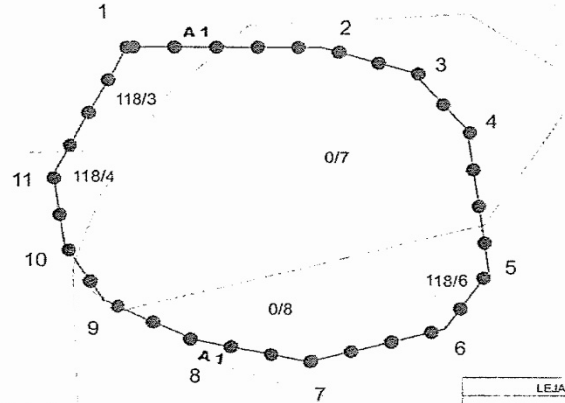
şeklinde altı madde olarak belirlenmesine karar verildi.

İL : Şanlıurfa
İLÇE : Akçakale
MAH/KÖY : Hirbetilşiddo Mah.
SİT ADI : Tell Suud Höyüğü
I. Derece Arkeolojik Sit Alanı
ALAN : 18506,91 m²



Nokta No	Y	X
1	496620.366	4066291.422
2	496695.965	4066291.393
3	496731.209	4066280.807
4	496752.771	4066255.906
5	496761.587	4066194.494
6	496744.483	4066169.794
7	496692.137	4066155.604
8	496648.146	4066164.822
9	496611.086	4066182.059
10	496595.400	4066206.397
11	496590.973	4066236.330

3 DERECE ITRF_39



Şanlıurfa Kültür Varlıklarını Koruma Bölge Kurulunun
28.03.2024 tarih ve 8616 Sayılı Kurul Karar Ekidir.

LEJANT	
	I. Drc. Ark. Sit Alanı

Ferhat YEŞİLĞAÇ
Mühendis

ASLİ GİBİDİR
Ramazan BAĞLARI
Koruma Bölge Kurulu Müdürü

Kültür ve Turizm Bakanlıđından:

DİYARBAKIR KÜLTÜR VARLIKLARINI KORUMA BÖLGE KURULU KARAR

Toplantı Tarihi ve No :01.03.2024-416
Karar Tarihi ve No :01.03.2024-10419
Dosya No :72.01.60

Toplantı Yeri
DİYARBAKIR

Batman ili, Beşiri ilçesi, Ayrancı (Deyrakira) Köyünde bulunan, I. Grup yapı olarak tescilli Mor Kuryakus Manastırının korunma alanı sınırları içerisinde tapulama harici alanda yer alan Manastır Çeşmesinin tescil önerisine ilişkin; Diyarbakır Kültür ve Tabiat Varlıklarını Koruma Kurulunun 13.06.1991 gün ve 796 sayılı Mor Kuryakus Manastırı tescil kararı, Diyarbakır Kültür Varlıklarını Koruma Bölge Kurulunun 29.11.2022 gün ve 9684 sayılı Mor Kuryakus Manastırı korunma alanı belirleme kararı, çeşmenin tesciline yönelik kurum görüşlerinin istendiđi Diyarbakır Kültür Varlıklarını Koruma Bölge Kurulu Müdürlüğü'nün 22.02.2024 tarih ve 4803898 sayılı yazısına istinaden iletilen; Batman İl Özel İdaresi Yapı Kontrol Müdürlüğü'nün 26.02.2024 tarih ve 24633 sayılı yazısı, Diyarbakır Vakıflar Bölge Müdürlüğü'nün 28.02.2024 tarih ve 600265 sayılı yazısı, Diyarbakır Kültür Varlıklarını Koruma Bölge Kurulu Müdürlüğü'nün 28.02.2024 tarih ve 2570540 sayılı uzman raporu okundu. Ekleri ve konuya ilişkin bilgi, belgeler incelendi. Yapılan görüşmeler sonunda;

Batman ili, Beşiri ilçesi, Ayrancı (Deyrakira) Köyünde bulunan, I. Grup yapı olarak tescilli Mor Kuryakus Manastırının korunma alanı sınırları içerisinde tapulama harici alanda yer alan Manastır Çeşmesinin 2863 sayılı Kanunun 6. maddesi ile Korunması Gerekli Taşınmaz Kültür Varlıklarının ve Sitelerin Tespit ve Tescili Hakkında Yönetmelik'in 4. maddesinde belirtilen "Korunması Gerekli Taşınmaz Kültür Varlığı" niteliklerini gösterdiğinden, anılan Kanunun 7. Maddesi kapsamında "Korunması Gerekli Taşınmaz Kültür Varlığı" olarak tesciline, yapı grubunun I.(Birinci) Grup yapı olarak belirlenmesine, hazırlanan tescil fişinin uygun olduğuna;

-Manastır Çeşmesinin tapulama harici alanda kaldığı ve tapulama harici alanda kültür varlığı şerhi yapılmadığından "Korunması Gerekli Taşınmaz Kültür Varlıklarının ve Sitelerin Tespit ve Tescili Hakkında Yönetmeliğin" Tescil İşlemlerine ilişkin 8. maddesinin (d ve e) bentleri gereğince, bu alanda yeni bir sınırlandırma veya parsel ihdası yapıldığında Koruma Bölge Kurulu Müdürlüğüne bilgi verilmesine;

-Manastır Çeşmesi, ekli koordinatlı krokide belirtilen I. Grup yapı olarak tescilli Mor Kuryakus Manastırının korunma alanı sınırları içerisinde yer aldığından yeni bir korunma alanı belirlenmesine gerek olmadığına,

-Manastır Çeşmesi ve Mor Kuryakus Manastırının Korunma Alanı sınırları içerisinde yapılacak olan her türlü fiziki ve inşai (ifraz, tevhit, yeni parsel ihdası, imar uygulaması dâhil) uygulama öncesinde Koruma Bölge Kurulundan izin alınması gerektiğine,

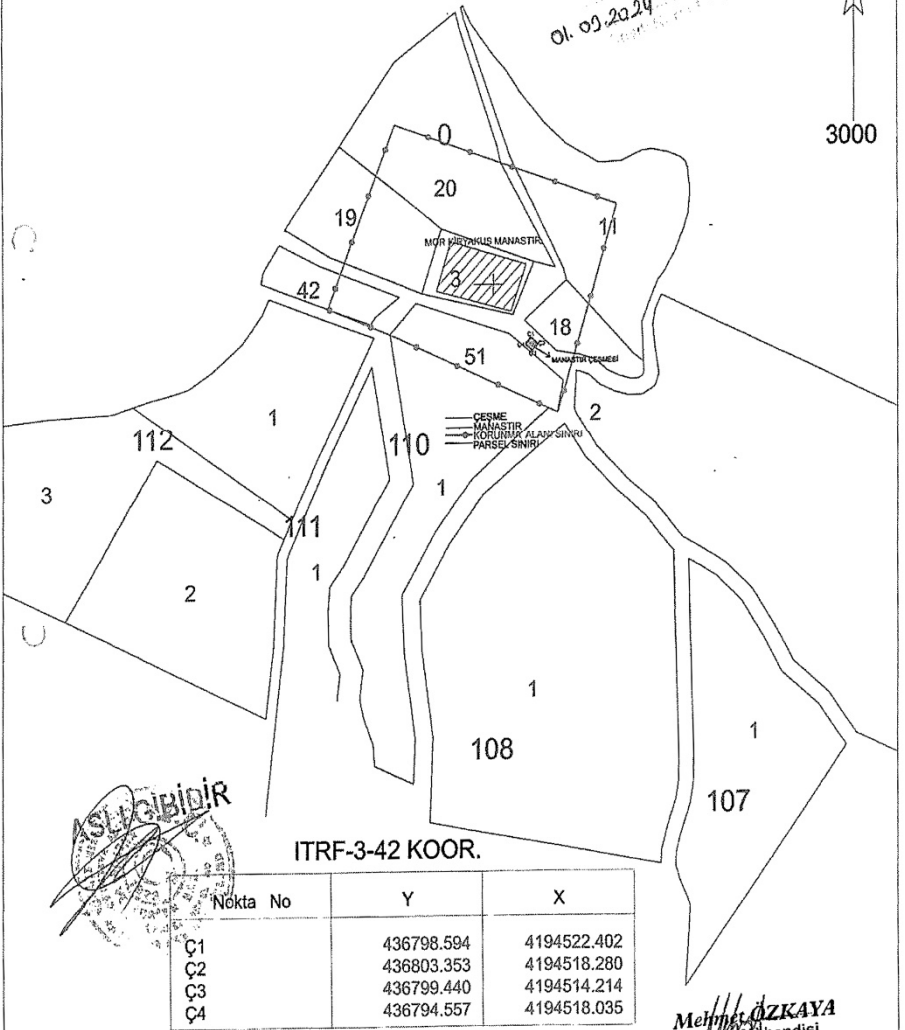
-Manastır Çeşmesi ile ilgili can ve mal güvenliğine yönelik önlemlerin ilgili idarelerce alınmasına; çeşmenin kapsamlı onarımına temel oluşturacak rölöve, restitüsyon ve restorasyon projelerinin ilgili idarelerce ivedilikle hazırlanarak Koruma Bölge Kuruluna iletilmesine karar verildi.

İli BATMAN
İlçesi BEŞİRİ
Mah/Köy AYRANCI (DEYRAKİRA)
Alan MANASTIR ÇEŞMESİ

Çeşme Ada/Parsel : KADASTRO DIŞI ALAN

01.03.2024

10419



Kltr ve Turizm Bakanlıđından:

HATAY KLTR VARLIKLARINI KORUMA BLGE KURULU KARAR

Toplantı Tarihi ve No : 15.03.2024- 175
Karar Tarihi ve No : 15.03.2024- 3796

Toplantı Yeri
HATAY

Hatay İli, Antakya İlçesi, 4.Mıntıka 1681 parselde yer alan taşınmazın Taşınmaz Kltr ve Tabiat Varlıkları Yksek Kurulunun 15.11.1985 tarih ve 1558 sayılı kararıyla tescil edilen Hatay Kltr Varlıklarını Koruma Blge Kurulunun 26.12.2023 tarih ve 3505 sayılı kararıyla uygun bulunan Koruma Amaçlı İlave ve Revizyon Uygulama İmar Planı alanında kalan, 3.Derece Arkeolojik ve Kentsel sitte kalan taşınmazdaki geleneksel yapının tescil talebine ilişkin, İlgilisinin 13.06.2023 tarih ve 2102999 sayılı yazısı; Hatay Kltr Varlıklarını Koruma Blge Kurulunun 11.01.2024 tarihli ve 3513 sayılı kararı; Çevre, Şehircilik ve İklim Deđişikliği İl Mdrlđnn 04.03.2024 tarih ve dilekçesi ve ekleri ile Hatay Kltr Varlıklarını Koruma Blge Kurulu Mdrlđ uzmanlarının hazırladığı 12.03.2024 tarih ve 2593771 sayılı raporu okundu, açıklamalar dinlendi konunun işlem dosyası incelendi.

Yapılan grşmeler sonucunda; Hatay ili, Antakya ilçesi, 4. Mıntıka, 3. Derece arkeolojik sit ve kentsel sitte yer alan tapunun 1681 parselinde kayıtlı özel mlkiyete ait olan yapının, 2863 sayılı Kanunun 6'ncı maddesi ile Kltr Varlıkları ile Sitlerin Tespit ve Tescili Hakkında Ynetmelik'in 4'nc maddesi kapsamında kaldığından "korunması gerekli taşınmaz kltr varlığı" olarak tescil edilmesine; kararımız eki 1/1000 lçekli haritanın ve tescil fişinin uygun olduđuna; yapı grubunun "2. grup" olarak belirlenmesine, mlk sahibince konuta ait rlve, restitsyon ve restorasyon projelerinin hazırlanarak Kurulumuza sunulmasına, taşınmaza ynelik gerekli gvenlik nlemlerinin mlk sahibi ve ilgililerce alınmasına/ aldırılmasına karar verildi.

3172/1-1