

**Kltr ve Turizm Bakanlıđından:**

**ANAKKALE KLTR VARLIKLARINIKORUMA BLGE KURULU  
K A R A R**

**Toplantı Tarihi ve No : 26.03.2024 / 421**  
**Karar Tarihi ve No : 26.03.2024 / 9826**

**17.01.3430-**  
**17.01.3431**  
**Toplantı Yeri**  
**ANAKKALE**

anakkale İli, Ayvacık İlesi, Babakale Ky'nde, Devletin Hkm ve Tasarrufu Altında bulunan taşınmazların Hazine adına tescili ve sonrasında satışı veya kiralanmasına ilişkin Kururu grşnn iletilmesi talebini konu alan anakkale evre, Şehircilik ve İklim Deđişikliği İl Mdrlđ, Milli Emlak Mdrlđ'nn 14.07.2023 tarih ve 6868821 sayılı yazısı geređi 2863 sayılı Yasa kapsamında yerinde yapılan inceleme sırasında tespit edilen tař dşeme yolunu anakkale Kltr Varlıklarını Koruma Blge Kurulu'nun 22.09.2023 tarih ve 9285 sayılı kararı ile tesciline ynelik tespit iřlemelerinin bařlatılmasına karar verilen, anakkale Kltr Varlıklarını Koruma Blge Kurulu Mdrlđ'nn 16.01.2024 tarih ve 4648329 sayılı yazısı ile 2863 sayılı Yasa'nın 7. Maddesi geređi ilgili kurum/kuruluřların grř istenen ve kurum grřleri alınır, bahse konu Ge Osmanlı-Erken Cumhuriyet Dnemine tarihlenen tař dşeme yolunun korunması gerekli taşınmaz kltr varlıđı olarak tescili, koruma grubu ve korunma alanının belirlenmesini konu alan anakkale Kltr Varlıklarını Koruma Blge Kurulu Mdrlđ uzmanları tarafından hazırlanan ve 11.03.2024 tarih ve 2589759 sayılı ile kayda giren uzman raporu okundu, ekleri ve ilgili dosyası incelendi, yapılan grřmeler sonucunda;

anakkale İli, Ayvacık İlesi, Babakale Ky'nde bulunan Devletin Hkm ve Tasarrufu Altında bulunan taşınmaz iinde tespit edilen Ge Osmanlı-Erken Cumhuriyet Dnemine tarihlenen tař dşeme yolunu 2863 sayılı Yasa'nın 6. Maddesinde belirtilen tespit-tescil kriterlerini tařıdıđı anlařıldıđından Korunması Gerekli Tařınmaz Kltr Varlıđı olarak tesciline, koruma grubunun 1. grup olarak belirlenmesine ve 1/5000 lekli korunma alanı haritası, koordinat listesi ile bu dođrultuda hazırlanan tescil fiřinin uygun olduđuna karar verildi.





**Kltr ve Turizm Bakanlıđından:**

**ADANA KLTR VARLIKLARINI KORUMA BLGE KURULU**

**KARAR**

80.04.375

TOPLANTI TARİHİ VE NO :25.03.2024-570  
KARAR TARİHİ VE NO :25.03.2024-17440

TOPLANTI YERİ  
ADANA

Osmaniye ili, Kadirli ilçesi, Halitađalar Kynde bulunan 108 ada 115 ve 126 parsellerde yer alan 3. Derece arkeolojik sit alanının revizyonuna iliřkin; Adana Koruma Blge Kurulu tarafından alınan 29.12.2023 tarih 17145 sayılı ve 26.01.2024 tarih 17286 sayılı kararları, Adana Koruma Blge Kurulu Mdrlđnn 09.02.2024 tarih 4757762 sayılı grř yazısı, DSİ 6. Blge Mdrlđnn 4341635 sayılı, Enerji İřleri Genel Mdrlđnn 242194 sayılı, Karayolları 5. Blge Mdrlđnn 20.02.2024 tarih ve 1462339 sayılı, Osmaniye İl Tarım ve Orman Mdrlđnn 13347308 sayılı ve Osmaniye Çevre Őehircilik ve İklim Deđiřikliđi İl Mdrlđnn 8960048 sayılı grř yazıları, Adana Kltr Varlıklarını Koruma Blge Kurulu Mdrlđ uzmanlarınca hazırlanan 21.03.2024 tarih ve 2612069 sayılı yerinde inceleme raporu okundu, ekleri ve iřlem dosyası incelendi, yapılan grřmeler sonucunda;

Osmaniye ili, Kadirli ilçesi, Halitađalar Kynde bulunan 108 ada 115 ve 126 parsellerde yer alan Adana Koruma Blge Kurulunun 29.12.2023 tarih 17145 sayılı kararı ile 3. Derece Arkeolojik sit alanı olarak tescil edilen alanın dıřında, tespit edilen (seramik parçaları, çatı kiremidi parçaları) arkeolojik alanın Korunması Gerekli Tařınmaz Kltr Varlıklarının ve Sitlerin Tespit ve Tescili Hakkında Ynetmeliđin 4. maddesinin "d" bendi uyarınca tescil edilmesi gerektiđi Adana Kltr Varlıklarını Koruma Blge Kurulu Mdrlđ uzmanlarınca hazırlanan 21.03.2024 tarih ve 2612069 sayılı rapordan anlařıldıđından Halitađalar 3. Derece Arkeolojik Sit Alanına ynelik kararımız eki revize sit haritası ve revize sit fiřinin ve Geçiř Dnemi Koruma Esasları ve Kullanma Kořullarının uygun olduđuna karar verildi.

# HALİTAĞALAR 3. DERECE ARKEOLOJİK SİT ALANI TESCİL HARİTASI

İL: OSMANİYE

İLÇE: KADIRLI

MAHALLE: HALİTAĞALAR

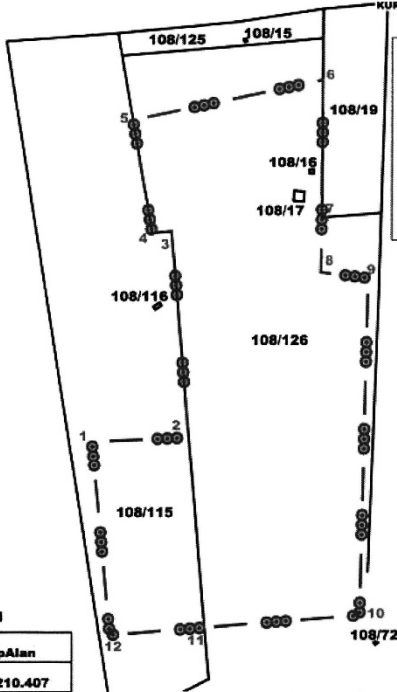
ADA/PARSEL: 108/16, 17, 115, 126



1/3000

ADANA KÜLTÜR VARLIKLARINI KORUMA BÖLGE  
KURULUNUN 25.03.2024 GÜN VE 1744  
SAYILI KARAR EKİDİR.

ADANA KÜLTÜR VARLIKLARINI KORUMA BÖLGE KURULU ONAYI	
BAŞKAN	<i>[Signature]</i>
BAŞKAN YRD.	<i>[Signature]</i>
ÜYE	<i>[Signature]</i>
ÜYE	<i>[Signature]</i>
ÜYE	<i>[Signature]</i>
ÜYE	<i>[Signature]</i>
ÜYE	<i>[Signature]</i>
ÜYE	<i>[Signature]</i>



## ALAN ÇIKTISI

SİT_3	HesapAlan
	42210.407

## KOORDİNAT ÖZET ÇİZELGESİ

UTM 3 İTRF 96

UTM 6 ED 50

NoktaNo	Y	X	Y2	X2
1	504655.711	4136694.619	238985.737	4139288.876
2	504716.006	4136697.233	239046.111	4139289.573
3	504705.090	4136825.020	239039.259	4139417.699
4	504693.120	4136824.000	239027.258	4139417.060
5	504680.877	4136894.185	239017.248	4139487.630
6	504799.108	4136918.635	239136.249	4139508.318
7	504798.678	4136833.409	239133.108	4139423.112
8	504798.125	4136799.549	239131.479	4139389.271
9	504827.502	4136795.962	239160.740	4139384.749
10	504822.762	4136586.301	239149.332	4139175.252
11	504726.125	4136578.788	239052.463	4139170.813
12	504667.161	4136574.203	238993.356	4139168.104

[RG]

## LEJANT

—●●●— 3. DERECE ARKEOLOJİK SİT  
— — — — — KADASTRAL PARSEL SINIRI

*[Signature]*  
CİHAN NAŞAN  
ARKEOLOG

*[Signature]*  
EMMA KİSER  
ARKEOLOG

## HAZIRLAYANLAR

*[Signature]*  
KADER AVCIBAŞI  
MÜZE ARAŞTIRMACISI

*[Signature]*  
NEŞEHAN AKÇA  
ŞEHİR PLANCISI

## Kültür ve Turizm Bakanlıđından:

EDİRNE KÜLTÜR VARLIKLARINI

KORUMA BÖLGE KURULU

K A R A R

(1)

22.08.09

Toplantı Tarihi ve No : 25.03.2024-448  
Karar Tarihi ve No : 25.03.2024-10017

Toplantı Yeri  
EDİRNE

Edirne İli, Sülođlu İlçesi, Küküler Köyü, 137 ada 6 parselin bir kısmında yer alan, sit alanı dışında kalan, Maliye Hazinesi mülkiyetine kayıtlı, mera vasıflı taşınmaz üzerinde yer alan Üçtepeliler C Tümülsüsü Edirne Kültür Varlıklarını Koruma Bölge Kurulu Müdürlüğü uzmanları tarafından tespit edilmiş olup, taşınmazın tescil edilmesi istemine ilişkin hazırlanan tescil evrakları, 2863 sayılı yasanın 7 inci maddesi geređi Edirne Kültür Varlıklarını Koruma Bölge Kurulu Müdürlüğü'nün 29.11.2024 tarih ve E.4478111 sayılı yazısı ile istenen kurum görüş yazısı, Edirne Çevre ve Şehircilik Müdürlüğü'nün 04.12.2023 tarih ve 8100723 sayılı yazısı, Edirne İl Özel İdaresinin 11.12.2023 tarih ve 61994 sayılı, Karayolları 1. Bölge Müdürlüğü'nün 04.12.2023 tarih ve E.1382216 sayılı, DSİ 11.Bölge Müdürlüğü'nün 08.01.2024 tarih ve 4212061 sayılı kurum görüş yazıları ile uzmanın 21.03.2024 tarih ve 2612401 sayılı raporu okundu, dosyası incelendi, yapılan görüşmeler sonunda;

Edirne İli, Sülođlu İlçesi, Küküler Köyü, 137 ada 6 parselin bir kısmında yer alan, sit alanı dışında kalan, Maliye Hazinesi mülkiyetine kayıtlı, mera vasıflı taşınmaz üzerinde yer alan Üçtepeliler C Tümülsüsü 1/5000 ölçekli koordinatlı sınırları itibariyle I. derece arkeolojik sit alanı olarak tescil edilmesine, karar eki tescil fişinin ve paftasının uygun olduğuna,

-İlgili Tapu Müdürlüğüne, taşınmazın tapu kütüğü beyanlar hanesine ekli paftaya göre, "bir kısmının I. derece arkeolojik sit" alanında kaldığına dair şerh düşülmesine,

- Üçtepeliler C Tümülsüsünde Kültür ve Tabiat Varlıklarını Koruma Yüksek Kurulu'nun 05.11.1999 tarih ve 658 sayılı ilke kararı geređi aşağıda belirtilen maddelerin I. derece arkeolojik sit alanı hükümlerinin geçiş dönemi koruma esasları ve kullanma koşulları olarak belirlenmesine,

-I.derece arkeolojik sit alanları korumaya yönelik bilimsel çalışmalar dışında aynen korunacak sit alanlarıdır. Bu alanlarda, kesinlikle hiçbir yapılaşmaya izin verilmemesine, imar planlarında aynen korunacak sit alanı olarak belirlenmesine, bilimsel amaçlı kazıların dışında hiçbir kazı yapılamayacağına, ancak;

a) Resmi ve özel kuruluşlarca zorunlu durumlarda yapılacak alt yapı uygulamaları için müze müdürlüğü'nün ve varsa kazı başkanının görüşüyle konunun koruma kurulunda değerlendirilmesine,

b) Yeni tarımsal alanların açılmamasına, yalnızca sınırlı mevsimlik tarımsal faaliyetlerin devam edebileceğine, koruma kurullarınca uygun görülmesi halinde seracılığa devam edebileceğine,

c) Höyük ve tümülsülerde toprağın sürülmesine dayanan tarımsal faaliyetlerin kesinlikle yasaklanmasına, ağaçlandırmaya gidilmemesine, yalnızca mevcut ağaçlardan ürün alınabileceğine,

ç) Taş, toprak, kum vb. alınmamasına, kireç, taş, tuđla, mermer, kum, maden vb. ocakların açılmamasına, toprak, curuf, çöp, çöp, sanayi atığı ve benzeri malzeme dökülmemesine,

d) Bu alanlar içerisinde yer alan ören yerlerinde gezi yolu düzenlemesi, meydan tanzimi, açık otopark, WC, bilet gişesi, bekcçi kulübesi gibi ünitelerin koruma kurulundan izin alınarak yapılabileceğine,

e) Bu alanlar içerisinde bulunan ve günümüzde halen kullanılan umuma açık mezarlıklarda sadece defin işlemlerinin yapılabileceğine,

f) Taşınmaz kültür varlıklarının mahiyetine tesir etmeyecek şekilde ilgili koruma kurulundan izin almak koşuluyla birleştirme (tevhit) ve ayırma (ifraz) yapılabileceğine,

g) Kamu düzeni veya güvenliğinin olađan hayatı durduracak veya kesintiye uğratabilecek şekilde bozulduğu ya da doğallı afet yaşanan yerlerde, yapılmasında zorunluluk bulunan geçici uygulamalara ilişkin, zemine en az müdahale edilecek şekilde hazırlanan ve süresi belirlenen projelerin ilgili koruma bölge kurulunda değerlendirilebileceğine, projesi koruma bölge kurulunca uygun görülen geçici uygulamaların Kültür ve Turizm Bakanlıđınca oluşturulacak bilim kurulu denetiminde yapılabileceğine, karar verildi.

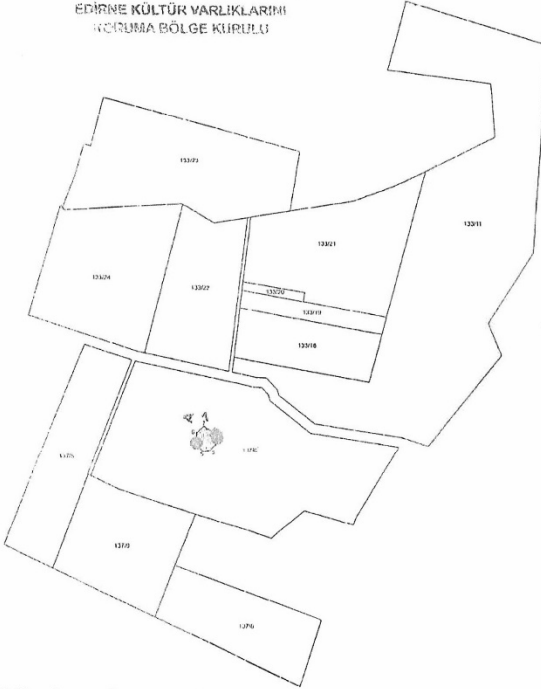
## EDİRNE İLİ SÜLOĞLU İLÇESİ KÜKÜLER KÖYÜ

ADI:

1.DERECE ARKBOLOJİK SİT ALANI ÜÇTEPELER C TUMÜLÜSÜ



T.C.  
KÜLTÜR VE TURİZM BAKANLIĞI  
EDİRNE KÜLTÜR VARLIKLARINI  
KORUMA BÖLGE KURULU



E.K.V.K. Kurulunun 25.03.2024  
Tarih ve 100/3 sayılı karar ekidir.

KOORDİNE ÖZET - UTM ITRF96 3\*

Nokta No

Y

X

1	491675.290	4618758.510
2	491681.610	4618748.750
3	491671.400	4618737.720
4	491657.539	4618744.219
5	491662.760	4618736.430
6	491656.020	4618758.040
7	491664.460	4618765.940

GÖSTERİM



TESCİLE ÖNERİLEN ALAN



1. DERECE ARK SİT HAT



KADASTRAL HAT

EK BİLGİ

\*TAMAMI 1 DERECE ARK.SİT ALANINDA\*  
137/b PARSEL

3262/1/1-1

## Kültür ve Turizm Bakanlıđından:

### EDİRNE KÜLTÜR VARLIKLARINI KORUMA BÖLGE KURULU K A R A R (1)

22.08.47

Toplantı Tarihi ve No : 25.03.2024-448  
Karar Tarihi ve No : 25.03.2024- 10019

Toplantı Yeri  
EDİRNE

Edirne İli, Sülođlu İlçesi, Taşlısekbán Köyü, 250 ada 2 parselin bir kısmında yer alan, şahıs mülkiyetine kayıtlı, tarla vasıflı, Taşlısekbán Tümülsü Edirne Kültür Varlıklarını Koruma Bölge Kurulu Müdürlüğü uzmanları tarafından tespit edilmiş olup, taşınmazın tescil edilmesi istemine ilişkin hazırlanan tescil evrakları, 2863 sayılı yasanın 7 inci maddesi geređi Edirne Kültür Varlıklarını Koruma Bölge Kurulu Müdürlüğü'nün 24.01.2024 tarih ve E.4692151 sayılı yazısı ile istenen kurum görüş yazısı, Edirne Çevre, Şehircilik ve İklim Deđişikliği İl Müdürlüğü'nün 20.02.2023 tarih ve 5775655 sayılı, Edirne İl Tarım ve Orman Müdürlüğü'nün 29.01.2024 tarih ve 8620205 sayılı, Edirne İl Özel İdaresi Yazı İşleri Müdürlüğü'nün 06.02.2024 tarih ve 65563 sayılı, Karayolları 1. Bölge Müdürlüğü'nün 01.02.2024 tarih ve 1445314 sayılı kurum görüş yazıları ile uzmanın 21.03.2024 tarih ve 2612418 sayılı raporu okundu, dosyası incelendi, yapılan görüşmeler sonunda;

Edirne İli, Sülođlu İlçesi, Taşlısekbán Köyü, 250 ada 2 parselin bir kısmında yer alan, şahıs mülkiyetine kayıtlı, tarla vasıflı, Taşlısekbán Tümülsü 1/5000 ölçekli koordinatlı sınırları itibarıyla I. derece arkeolojik sit alanı olarak tescil edilmesine, karar eki tescil fişinin ve paftasının uygun olduđuna,

-İlgili Tapu Müdürlüğüne, taşınmazın tapu kütüğü beyanlar hanesine ekli paftaya göre "bir kısmının I. derece arkeolojik sit" alanında kaldığına dair serh düşülmesine,

- Taşlısekbán Tümülsünde Kültür ve Tabiat Varlıklarını Koruma Yüksek Kurulu'nun 05.11.1999 tarih ve 658 sayılı ilke kararı geređi aşıđıda belirtilen maddelerin I. derece arkeolojik sit alanı hükümlerinin geçiş dönemi koruma esasları ve kullanma koşulları olarak belirlenmesine,

-I.derece arkeolojik sit alanları korumaya yönelik bilimsel çalışmalar dışında aynen korunacak sit alanlarıdır. Bu alanlarda, kesinlikle hiçbir yapılaşmaya izin verilmemesine, imar planlarında aynen korunacak sit alanı olarak belirlenmesine, bilimsel amaçlı kazıların dışında hiçbir kazı yapılamayacağına, ancak;

a) Resmi ve özel kuruluşlarca zorunlu durumlarda yapılacak alt yapı uygulamaları için müze müdürlüğü'nün ve varsa kazı başkanının görüşüyle konunun koruma kurulunda değerlendirilmesine,

b) Yeni tarımsal alanların açılmamasına, yalnızca sınırlı mevsimlik tarımsal faaliyetlerin devam edebileceđine, koruma kurullarınca uygun görülmesi halinde seracılıđa devam edebileceđine,

c) Höyük ve tümülsülerde toprađın sürülmesine dayanan tarımsal faaliyetlerin kesinlikle yasaklanmasına, ağaçlandırmaya gidilmemesine, yalnızca mevcut ağaçlardan ürün alınabileceđine,

ç) Taş, toprak, kum vb. alınmamasına, kireç, taş, tuđla, mermer, kum, maden vb. ocakların açılmamasına, toprak, curuf, çöp, sanayi atığı ve benzeri malzeme dökülmemesine,

d) Bu alanlar içerisinde yer alan ören yerlerinde gezi yolu düzenlemesi, meydan tanzimi, açık otopark, WC, bilet gişesi, bekeçi kulübesi gibi ünitelerin koruma kurulundan izin alınarak yapılabileceđine,

e) Bu alanlar içerisinde bulunan ve günümüzde halen kullanılan umuma açık mezarlıklarda sadece defin işlemlerinin yapılabileceđine,

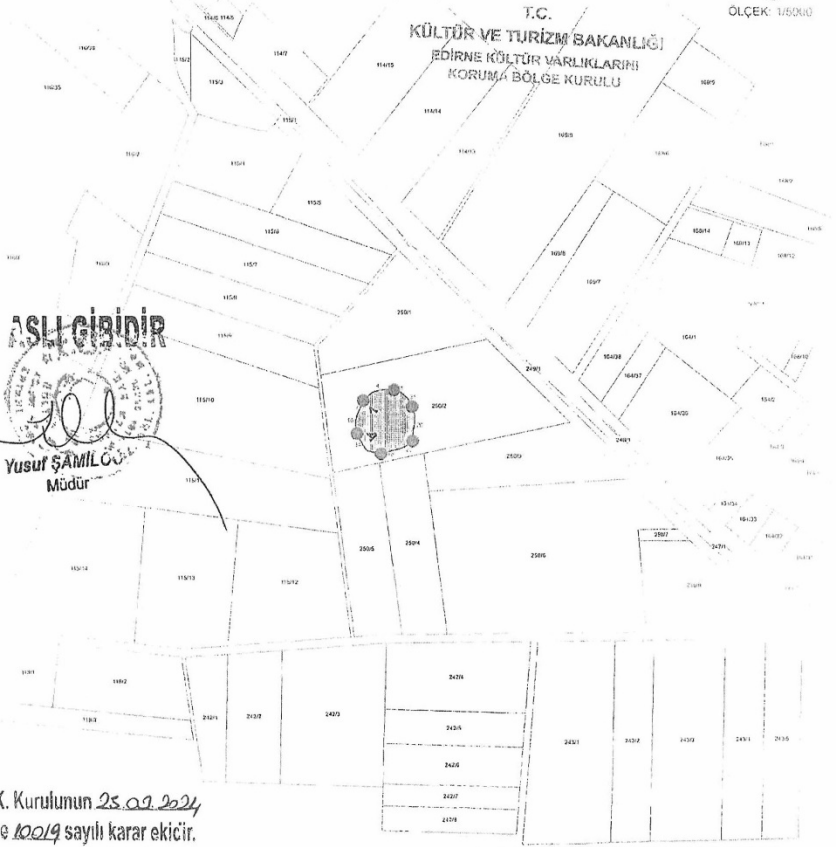
f) Taşınmaz kültür varlıklarının mahiyetine tesir etmeyecek şekilde ilgili koruma kurulundan izin almak koşuluyla birleştirmeye (tevhit) ve ayırma (ifraz) yapılabileceđine,

g) Kamu düzeni veya güvenliđinin olađan hayatı durduracak veya kesintiye uğratabilecek şekilde bozulduđu ya da dođal afet yaşanan yerlerde, yapılmasında zorunluluk bulunan geçici uygulamalara ilişkin, zemine en az müdahale edilecek şekilde hazırlanan ve süresi belirlenen projelerin ilgili koruma bölge kurulunda değerlendirilebileceđine, projesi koruma bölge kurulunca uygun görülen geçici uygulamaların Kültür ve Turizm Bakanlıđınca oluşturulacak bilim kurulu denetiminde yapılabileceđine, karar verildi.



# EDİRNE İLİ SÜLOĞLU İLÇESİ TAŞLISEKBAN KÖYÜ

ADI: TAŞLISEKBAN TÜMÜLÜSÜ 1. DERECE ARK. SİT ALANI



E.K.V.K. Kurulunun 25.09.2024  
Tarih ve 10019 sayılı karar ekidir.

KOORDİNE ÖZET - UTM ITRF96 3°

GÖSTERİM

Nokta No	Y	X	Nokta No	Y	X
1	489390,889	4630190,276	2	489380,800	4630133,090
3	489371,320	4630152,890	4	489366,480	4630132,190
5	489357,450	4630125,080	6	489351,420	4630123,410
7	489347,100	4630118,120	8	489344,210	4630111,830
9	489340,420	4630103,380	10	489338,500	4630096,620
9	489338,690	4630090,430	12	489340,170	4630091,810
11	489343,090	4630078,190	14	489348,750	4630088,800
15	489350,010	4630063,680	16	489352,651	4630061,287
17	489357,290	4630050,050	18	489362,947	4630050,011
19	489369,180	4630059,790	20	489376,110	4630060,220
21	489382,903	4630062,183	22	489390,443	4630063,983
23	489397,188	4630068,792	24	489402,850	4630071,297
25	489405,285	4630078,659	26	489406,420	4630067,730
27	489407,790	4630094,100	28	489407,570	4630104,460
29	489405,500	4630110,330	30	489402,770	4630116,000
31	489400,090	4630122,090			

- TESCİLE ÖNERİLEN ALAN
- 1. DERECE ARK. SİT HAT
- KADASTRAL HAT

EK BİLGİ

"DİR KISIM 1 DERECE ARK. SİT ALANINDA"  
2502 PARSEL

3262/2/1-1

## Kültür ve Turizm Bakanlıđından:

### EDİRNE KÜLTÜR VARLIKLARINI

### KORUMA BÖLGE KURULU

## K A R A R

**Toplantı Tarihi ve No** : 25.03.2024-448  
**Karar Tarihi ve No** : 25.03.2024-10020

**Toplantı Yeri**  
**EDİRNE**

Edirne İli, Sülođlu İlçesi, Büyükgerdelli Köyü, 101 ada 7 parselin bir kısmında yer alan, şahıs mülkiyetine kayıtlı, tarla vasıflı, Büyükgerdelli Çingenetepe Tümülsü Edirne Kültür Varlıklarını Koruma Bölge Kurulu Müdürlüğü uzmanları tarafından tespit edilmiş olup, taşınmazın tescil edilmesi istemine ilişkin hazırlanan tescil evrakları, 2863 sayılı yasanın 7 inci maddesi geređi Edirne Kültür Varlıklarını Koruma Bölge Kurulu Müdürlüğü'nün 24.01.2024 tarih ve E.4692151 sayılı yazısı ile istenen kurum görüş yazısı, Edirne Çevre, Şehircilik ve İklim Deđişikliği İl Müdürlüğü'nün 20.02.2023 tarih ve 5775655 sayılı, Edirne İl Tarım ve Orman Müdürlüğü'nün 29.01.2024 tarih ve 8620205 sayılı, Edirne İl Özel İdaresi Yazı İşleri Müdürlüğü'nün 06.02.2024 tarih ve 65563 sayılı, Karayolları 1. Bölge Müdürlüğü'nün 01.02.2024 tarih ve 1445314 sayılı kurum görüş yazıları ile uzmanın 21.03.2024 tarih ve 2612433 sayılı raporu okundu, dosyası incelendi, yapılan görüşmeler sonunda;

Edirne İli, Sülođlu İlçesi, Büyükgerdelli Köyü, 101 ada 7 parselin bir kısmında yer alan, şahıs mülkiyetine kayıtlı, tarla vasıflı, Taşlısekbán Tümülsü 1/5000 ölçekli koordinatlı sınırları itibariyle I. derece arkeolojik sit alanı olarak tescil edilmesine, karar eki tescil fişinin ve paftasının uygun olduğuna, -İlgili Tapu Müdürlüğüne, taşınmazın tapu kütüğü beyanlar hanesine ekli paftaya göre, "bir kısmının I. derece arkeolojik sit" alanında kaldığına dair şerh düşölmesine,

- Taşlısekbán Tümülsüsünde Kültür ve Tabiat Varlıklarını Koruma Yüksek Kurulu'nun 05.11.1999 tarih ve 658 sayılı ilke kararı geređi aşğıda belirtilen maddelerin I. derece arkeolojik sit alanı hükümlerinin geçiş dönemi koruma esasları ve kullanma koşulları olarak belirlenmesine,

-I.derece arkeolojik sit alanları korumaya yönelik bilimsel çalışmalar dışında aynen korunacak sit alanlarıdır. Bu alanlarda, kesinlikle hiçbir yapılaşmaya izin verilmemesine, imar planlarında aynen korunacak sit alanı olarak belirlenmesine, bilimsel amaçlı kazıların dışında hiçbir kazı yapılamayacağına, ancak;

a) Resmî ve özel kuruluşlarca zorunlu durumlarda yapılacak alt yapı uygulamaları için müze müdürlüğü'nün ve varsa kazı başkanının görüşüyle konunun koruma kurulunda değerlendirilmesine,

b) Yeni tarımsal alanların açılmamasına, yalnızca sınırlı mevsimlik tarımsal faaliyetlerin devam edebileceğine, koruma kurullarınca uygun görülmesi halinde seracılığa devam edebileceğine,

c) Höyük ve tümülsülerde toprağın sürölmesine dayanan tarımsal faaliyetlerin kesinlikle yasaklanmasına, ağaçlandırmaya gidilmemesine, yalnızca mevcut ağaçlardan ürün alınabileceğine, a) Taş, toprak, kum vb. alınmamasına, kireç, taş, tuğla, mermer, kum, maden vb. ocakların açılmamasına, toprak, curuf, çöp, sanayi atığı ve benzeri malzeme dökölmemesine,

d) Bu alanlar içerisinde yer alan ören yerlerinde gezi yolu düzenlemesi, meydan tanzimi, açık otopark, WC, bilet gişesi, bekcî kulübesi gibi ünitelerin koruma kurulundan izin alınarak yapılabileceğine,

e) Bu alanlar içerisinde bulunan ve günümüzde halen kullanılan umuma açık mezarlıklarda sadece defin işlemlerinin yapılabileceğine,

f) Taşınmaz kültür varlıklarının mahiyetine tesir etmeyecek şekilde ilgili koruma kurulundan izin almak koşuluyla birleştirme (tevhit) ve ayırma (ifraz) yapılabileceğine,

g) Kamu düzeni veya güvenliğinin olağan hayatı durduracak veya kesintiye uğratacak şekilde bozulduğu ya da doğal afet yaşanan yerlerde, yapılmasında zorunluluk bulunan geçici uygulamalara ilişkin, zemine en az müdahale edilecek şekilde hazırlanan ve süresi belirlenen projelerin ilgili koruma bölge kurulunda değerlendirilebileceğine, projesi koruma bölge kurulunca uygun görölen geçici uygulamaların Kültür ve Turizm Bakanlıđınca oluşturulacak bilim kurulu denetiminde yapılabileceğine, karar verildi.

## EDİRNE İLİ SÜLOĞLU İLÇESİ BÜYÜKGERDELLİ KÖYÜ

Ek-3

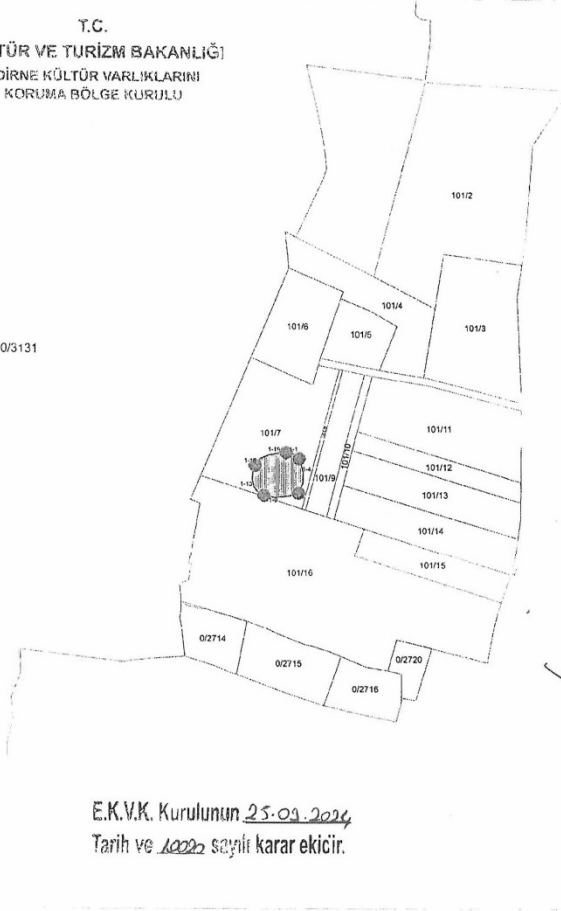
ADI:

ÇİNGENETEPE TÜMÜLÜSÜ 1. DERECE ARK. SİTALANI



T.C.  
KÜLTÜR VE TURİZM BAKANLIĞI  
EDİRNE KÜLTÜR VARLIKLARINI  
KORUMA BÖLGE KURULU

0/3131



ASLI GİBİDİR



E.K.V.K. Kurulunun 25.09.2024  
Tarih ve 1022 sayılı karar ekidir.

KOORDİNE ÖZET - UTM ITRF96 3°

GÖSTERİM

Nokta	No	Y	X
1-1		495522.991	4823124.743
1-2		495527.722	4823121.018
1-3		495532.467	4823111.857
1-4		495534.040	4823103.712
1-5		495534.421	4823090.872
1-6		495528.839	4823075.987
1-7		495518.790	4823076.497
1-8		495510.277	4823075.800
1-9		495501.484	4823075.102
1-10		495493.390	4823077.195
1-11		495487.607	4823078.730
1-12		495485.341	4823081.193
1-13		495478.713	4823087.122
1-14		495477.266	4823085.225
1-15		495477.845	4823105.064
1-16		495481.897	4823112.878
1-17		495488.527	4823118.688
1-18		495495.498	4823122.718
1-19		495504.470	4823124.743
1-20		495512.263	4823125.901

	TESCİLE ÖNERİLEN ALAN
	1. DERECE ARK. SİT HAT
	KADASTRAL HAT

EK BİLGİ

"BİR KISMI 1. DERECE ARK. SİT ALANINDA"  
101/17 PARSELİ.

3262/3/1-1

## Kültür ve Turizm Bakanlıđından:

EDİRNE KÜLTÜR VARLIKLARINI

KORUMA BÖLGE KURULU

**K A R A R**

22.08.50

**Toplantı Tarihi ve No : 25.03.2024-448**

**Karar Tarihi ve No : 25.03.2024-10021**

**Toplantı Yeri**

**EDİRNE**

Edirne İli, Sülođlu İlçesi, Yađcılı Köyü, 132 ada 5 parselin bir kısmında yer alan, sit alanı dışında kalan, şahıs mülkiyetine kayıtlı, tarla vasıflı, Yađcılı A Tümülsüsü ile Yađcılı Köyü 117 ada 3 parselin bir kısmında yer alan, sit alanı dışında kalan, şahıs mülkiyetine kayıtlı, tarla vasıflı, Yađcılı B Tümülsüsü Edirne Kültür Varlıklarını Koruma Bölge Kurulu Müdürlüğü uzmanları tarafından tespit edilmiş olup, taşınmazın tescil edilmesi istemine ilişkin hazırlanan tescil evrakları, 2863 sayılı yasanın 7 inci maddesi geređi Edirne Kültür Varlıklarını Koruma Bölge Kurulu Müdürlüğü'nün 24.01.2024 tarih ve E.4692151 sayılı yazısı ile istenen kurum görüş yazısı, Edirne Çevre, Şehircilik ve İklim Deđişikliği İl Müdürlüğü'nün 20.02.2023 tarih ve 5775655 sayılı, Edirne İl Tarım ve Orman Müdürlüğü'nün 29.01.2024 tarih ve 8620205 sayılı, Edirne İl Özel İdaresi Yazı İşleri Müdürlüğü'nün 06.02.2024 tarih ve 65563 sayılı, Karayolları 1. Bölge Müdürlüğü'nün 01.02.2024 tarih ve 1445314 sayılı kurum görüş yazıları ile uzmanın 21.03.2024 tarih ve 2612125 sayılı raporu okundu, dosyası incelendi, yapılan görüşmeler sonunda;

Edirne İli, Sülođlu İlçesi, Yađcılı Köyü, 132 ada 5 parselin bir kısmında yer alan, sit alanı dışında kalan, şahıs mülkiyetine kayıtlı, tarla vasıflı, Yađcılı A Tümülsüsü ile Yađcılı Köyü 117 ada 3 parselin bir kısmında yer alan, sit alanı dışında kalan, şahıs mülkiyetine kayıtlı, tarla vasıflı, Yađcılı B Tümülsüsü 1/5000 ölçekli koordinatlı sınırları itibariyle I. derece arkeolojik sit alanı olarak tescil edilmesine, karar eki tescil fişlerinin ve paftalarının uygun olduğuna,

-İlgili Tapu Müdürlüğüne, taşınmazların tapu kütüğü beyanlar hanesine ekli paftaya göre, "bir kısmının I. derece arkeolojik sit" alanında kaldığına dair şerh düşülmesine,

- Yađcılı A ve B Tümülsülerinde Kültür ve Tabiat Varlıklarını Koruma Yüksek Kurulu'nun 05.11.1999 tarih ve 658 sayılı ilke kararı geređi aşağıda belirtilen maddelerin I. derece arkeolojik sit alanı hükümlerinin geçiş dönemi koruma esasları ve kullanma koşulları olarak belirlenmesine,

-I.derece arkeolojik sit alanları korumaya yönelik bilimsel çalışmalar dışında aynen korunacak sit alanlarıdır. Bu alanlarda, kesinlikle hiçbir yapılaşmaya izin verilmemesine, imar planlarında aynen korunacak sit alanı olarak belirlenmesine, bilimsel amaçlı kazıların dışında hiçbir kazı yapılamayacağına, ancak;

a) Resmi ve özel kuruluşlarca zorunlu durumlarda yapılacak alt yapı uygulamaları için müze müdürlüğü'nün ve varsa kazı başkanının görüşüyle konunun koruma kurulunda değerlendirilmesine,

b) Yeni tarımsal alanların açılmamasına, yalnızca sınırlı mevsimlik tarımsal faaliyetlerin devam edebileceğine, koruma kurullarınca uygun görülmesi halinde seracılığa devam edilebileceğine,

c) Höyük ve tümülsülerde toprağın sürülmesine dayanan tarımsal faaliyetlerin kesinlikle yasaklanmasına, ağaçlandırmaya gidilmemesine, yalnızca mevcut ağaçlardan ürün alınabileceğine,

ç) Taş, toprak, kum vb. alınmamasına, kireç, taş, tuğla, mermer, kum, maden vb. ocakların açılmamasına, toprak, cüruf, çöp, çöp, sanayi atığı ve benzeri malmze dökülmemesine,

d) Bu alanlar içerisinde yer alan ören yerlerinde gezi yolu düzenlenmesi, meydan tanzimi, açık otopark, WC, bilet gişesi, bekçi kulübesi gibi ünitelerin koruma kurulundan izin alınarak yapılabileceğine,

e) Bu alanlar içerisinde bulunan ve günümüzde halen kullanılan umuma açık mezarlıklarda sadece defin işlemlerinin yapılabileceğine,

f) Taşınmaz kültür varlıklarının mahiyetine tesir etmeyecek şekilde ilgili koruma kurulundan izin almak koşuluyla birleştirme (tevhit) ve ayırma (ifraz) yapılabileceğine,

g) Kamu düzeni veya güvenliğinin olađan hayatı durduracak veya kesintiye uğratacak şekilde bozulduğu ya da dođal afet yaşanan yerlerde, yapılmasında zorunluluk bulunan geçici uygulamalara ilişkin, zemine en az müdahale edilecek şekilde hazırlanan ve süresi belirlenen projelerin ilgili koruma bölge kurulunda değerlendirilebileceğine, projesi koruma bölge kurulunca uygun görülen geçici uygulamaların Kültür ve Turizm Bakanlıđınca oluşturulacak bilim kurulu denetiminde yapılabileceğine,

karar verildi.

# EDİRNE İLİ SÜLOĞLU İLÇESİ YAĞCILI KÖYÜ

ADI: YAĞCILI B TÖMÜLÜSÜ 1DERECE ARK. SİT ALANI



T.C.  
KÜLTÜR VE TURİZM BAKANLIĞI  
EDİRNE KÜLTÜR VARLIKLARINI  
KORUMA BÖLGE KURULU

**AŞLUDİR**

Yusuf ŞAMİLOĞLU  
Müdür

E.K.V.K. Kurulunun 25.03.2024  
Tarih ve 10024 sayılı kararı ile çıkarılmıştır.

KOORDİNE ÖZET - UTM ITRF96 3\*

Nokta No	Y	X	Nokta No	Y	X
1-1	485682.745	4627385.351	1-2	486668.373	4627381.266
1-3	486693.619	4627376.547	1-4	486696.975	4627389.321
1-5	485695.995	4627363.205	1-6	486695.180	4627352.676
1-7	486691.005	4627344.417	1-8	486686.194	4627335.063
1-9	486679.115	4627332.690	1-10	486671.126	4627331.619
1-11	486696.590	4627335.685	1-12	486662.415	4627342.329
1-13	486660.327	4627349.046	1-14	486659.147	4627356.307
1-15	486658.784	4627364.338	1-16	486660.781	4627371.918
1-17	486654.199	4627376.616	1-18	486668.042	4627363.717
1-19	486675.212	4827385.986			

GÖSTERİM

- TESCİLE ÖNERİLEN ALAN
- 1. DERECE ARK. SİT HAT
- KADASTRAL HAT

EK BİLGİ

"BİR KISIM 1.DERECE ARK.SİT ALANINDA"  
117/13 PARSEL

## EDİRNE İLİ SÜLOĞLU İLÇESİ YAĞCILI KÖYÜ

ADI: YAĞCILI A TÖMÜLÜSÜ 1. DERECE ARK. SİT ALANI

K  
B  
BY  
BO  
CO  
D  
G  
OLÇEK: 1/5000T.C.  
KÜLTÜR VE TURİZM BAKANLIĞI  
EDİRNE KÜLTÜR VARLIKLARINI  
KORUMA BÖLGE KURULU

132/1

132/2

132/3

132/4

132/5

132/6

132/7

126/8

126/9

126/10

ASLI GİBİDİR

Yusuf ŞAMİLOĞLU  
Müdür

E.K.V.K. Kurulunun 25.02.2024

Tarih ve 1002/sayılı karar ekidir.

## KOORDİNE ÖZET - UTM ITRF96 3°

Nokta No	Y	X	Nokta No	Y	X
1-1	480315.468	4526598.064	1-2	486324.338	4626597.366
1-3	480331.790	4626595.270	1-4	486340.407	4626589.215
1-5	480349.722	4626579.067	1-6	480357.174	4626568.468
1-7	480369.262	4626567.310	1-8	480357.6x0	4626545.200
1-9	480392.284	4626537.515	1-10	480332.954	4626544.035
1-11	480315.954	4626584.748	1-12	480300.871	4626508.159
1-13	480300.583	4626578.502	1-14	480308.957	4626592.242

## GÖSTERİM

- TESCİLE ÖNERİLEN ALAN
- 1. DERECE ARK. SİT HAT
- KADASTRAL HAT

## EK BİLGİ

"BİR KISMI 1. DERECE ARK. SİT ALANINDA"  
132 ADA 5 PARSEL

3262/4/1-1

## Kültür ve Turizm Bakanlıđından:

### KARABÜK KÜLTÜR VARLIKLARINI KORUMA BÖLGE KURULU KARAR

Toplantı Tarihi ve No: 29.03.2024 511  
Karar Tarihi ve No: 29.03.2024 8982

Toplantı Yeri  
Safranbolu

Karabük İli, Eflani İlçesi, Demirli Köyü, İncüvez Mahallesi, Karabük Kültür Varlıklarını Koruma Bölge Kurulu'nun 11.06.2014 gün ve 1678 sayılı kararı ile 1.ve 3.derece arkeolojik sit alanı olarak tescilli Demirli Antik Kenti Yerleşim Alanı koruma amaçlı imar planı sınırı ile bahse konu Demirli Köyü Antik Yerleşim Alanı 1.ve 3.derece arkeolojik sit alanının revize edilmesi talebini konu alan Kültür Varlıkları ve Müzeler Genel Müdürlüğü Tespit ve Planlama Dairesi Başkanlığı'nın 25.03.2024 gün ve 4924136 sayılı yazısı eki teknik raporu okundu, ekleri incelendi, yapılan görüşmeler sonucunda;

Karabük İli, Eflani İlçesi, Demirli Köyü antik yerleşim alanında, Kültür Varlıkları ve Müzeler Genel Müdürlüğü 2024 yatırım programı kapsamında Koruma Amaçlı İmar Planı yapımı için 07-08/03/2024 tarihlerinde yerinde inceleme çalışmasının yapıldığının anlaşıldığına,

Tespit ve Planlama Dairesi Başkanlığı'nın 25.03.2024 gün ve 4924136 sayılı yazısı eki teknik raporda bahse konu Demirli Antik Yerleşimi, 3.derece arkeolojik sit alanında kaçak kazı ile ortaya çıkmış 111 ada, 12 ve 13 parsel ve çevrelerinde Geç Antik Döneme ait duvar kalıntısına rastlanıldığının anlaşıldığına, Tespit ve Planlama Dairesi Başkanlığı'nın 25.03.2024 gün ve 4924136 sayılı yazısı eki teknik raporunda bahse konu kalıntıların çıktığı alanın 3.derece arkeolojik sit alanı statüsünün, 1.derece arkeolojik sit alanı olarak önerildiğinin anlaşıldığına,

Söz konusu teknik raporda, kurulumuzun 11.06.2014 gün ve 1678 sayılı kararı ile korunması gerekli taşınmaz kültür varlığı olarak tescilli 111 ada, 22 parselde kalan merdivenli kaya tünelinin güney-batısına doğru 45 metre uzunluğunda, niteliği orman olan 212 ada, 1 parselin 5800 m2 yüzölçüme sahip kısmının 3.derece arkeolojik sit alanına dahil edildiğinin anlaşıldığına,

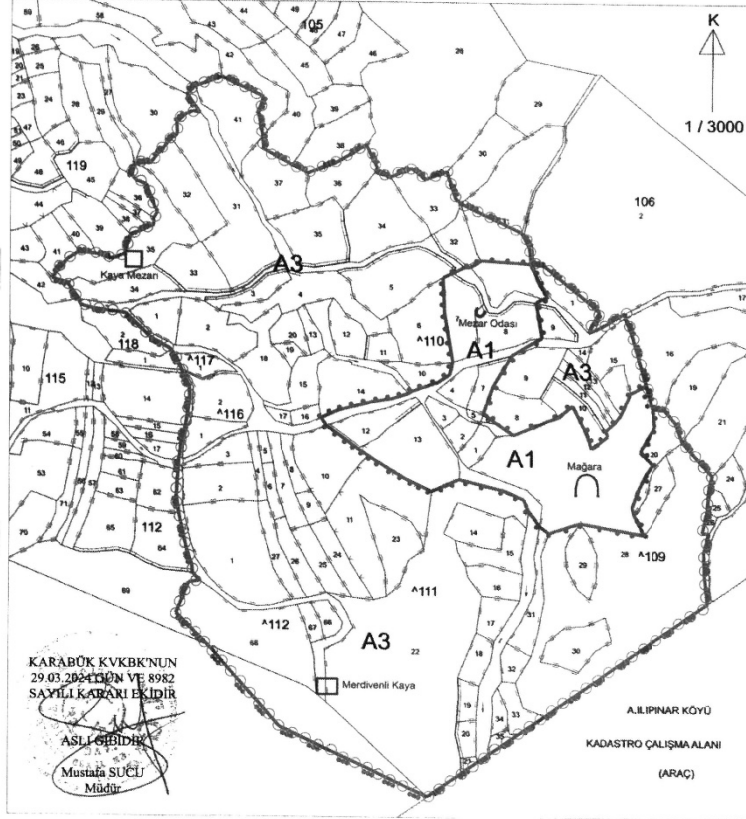
Karabük Kültür Varlıklarını Koruma Bölge Kurulu'nun 11.06.2014 gün ve 1678 sayılı kararı eki haritadaki sınırların kararımız eki 1/3000 ölçekli haritada belirtildiği şekilde revize edilmesine, Kültür Varlıkları ve Müzeler Genel Müdürlüğü Tespit ve Planlama Dairesi Başkanlığı teknik raporu eki, plan onama sınırı ile bahse konu antik yerleşim alanına ilişkin hazırlanan tescil fişinin onaylanmasına,

Bununla beraber, Demirli Antik Yerleşim 1.ve 3.derece arkeolojik sit alanında kalan ve kurulumuzun 11.06.2014 gün ve 1678 sayılı kurul kararıyla 1.ve 3.derece arkeolojik sit alanı olarak tescilli, merdivenli kaya tüneli, mezar odası, kaya mezarı ve mağaranın tescil kaydının devamına ve koruma gruplarının "1" olarak belirlenmesine,

Karabük İli, Eflani İlçesi, Demirli Köyü, İncüvez Mahallesi, 111 ada, 12 ve 13 parselde yapılan kaçak kazılara ilişkin 2863 Sayılı Kanun'un tahribatın önlenmesi amacıyla kolluk kuvvetlerince gerekli tedbirlerin alınarak, bahse konu alanlarda gerekli tüm güvenlik önlemlerinin alınmasına yönelik gerekli yazışmaların yapıldığının anlaşıldığına,

Sit alanları ve korunması gerekli taşınmaz kültür varlıkları ile koruma alanlarının tahribine, yok olmasına veya her ne surette olursa olsun zarar görmesine kasten sebebiyet verenler ile izinsiz inşai ve fiziki müdahale bulunanlar ile izinsiz kazı yapanlar hakkında 2863 Sayılı Kanun'un 65.maddesi ve 74.maddesi gereği yasal işlem başlatılmasına karar verildi.

KARABÜK İLİ EFLANI İLÇESİ DEMİRLİ KÖYÜ  
KORUMA AMAÇLI İMAR PLANI SINIRI



KARABÜK KVKBKNUN  
29.03.2004 TGDN VE 8982  
SAYILI KARARI EKİDİR

ASLI ŞEHİDİ  
Mustafa SUCU  
Müdür

A.I.LİPİNAR KÖYÜ

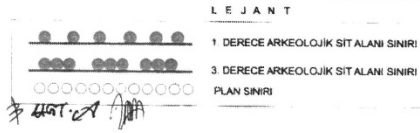
KADASTRO ÇALIŞMA ALANI  
(ARAC)

1 ve 3 DERECE ARKEOLOJİK SİT ALANI  
UTM KOORDİNATLARI  
UTM 3 DERECE İTIFAKI: 100M-33

Notas No	X	Y
1.ASIT1	503870.790	4579870.455
1.ASIT2	503876.587	4579873.881
1.ASIT3	503882.384	4579877.307
1.ASIT4	503888.181	4579876.882
1.ASIT5	503893.978	4579870.458
1.ASIT6	503899.775	4579864.132
1.ASIT7	503905.572	4579857.707
1.ASIT8	503911.369	4579851.281
1.ASIT9	503917.166	4579844.856
1.ASIT10	503922.963	4579838.431
1.ASIT11	503928.760	4579831.996
1.ASIT12	503934.557	4579825.571
1.ASIT13	503940.354	4579819.146
1.ASIT14	503946.151	4579812.721
1.ASIT15	503951.948	4579806.296
1.ASIT16	503957.745	4579799.871
1.ASIT17	503963.542	4579793.446
1.ASIT18	503969.339	4579787.021
1.ASIT19	503975.136	4579780.596
1.ASIT20	503980.933	4579774.171
1.ASIT21	503986.730	4579767.746
1.ASIT22	503992.527	4579761.321
1.ASIT23	503998.324	4579754.896
1.ASIT24	504004.121	4579748.471
1.ASIT25	504009.918	4579742.046
1.ASIT26	504015.715	4579735.621
1.ASIT27	504021.512	4579729.196
1.ASIT28	504027.309	4579722.771
1.ASIT29	504033.106	4579716.346
1.ASIT30	504038.903	4579709.921
1.ASIT31	504044.700	4579703.496
1.ASIT32	504050.497	4579697.071
1.ASIT33	504056.294	4579690.646
1.ASIT34	504062.091	4579684.221
1.ASIT35	504067.888	4579677.796
1.ASIT36	504073.685	4579671.371
1.ASIT37	504079.482	4579664.946
1.ASIT38	504085.279	4579658.521
1.ASIT39	504091.076	4579652.096
1.ASIT40	504096.873	4579645.671
1.ASIT41	504102.670	4579639.246
1.ASIT42	504108.467	4579632.821
1.ASIT43	504114.264	4579626.396
1.ASIT44	504120.061	4579619.971
1.ASIT45	504125.858	4579613.546
1.ASIT46	504131.655	4579607.121
1.ASIT47	504137.452	4579600.696
1.ASIT48	504143.249	4579594.271
1.ASIT49	504149.046	4579587.846
1.ASIT50	504154.843	4579581.421
1.ASIT51	504160.640	4579574.996
1.ASIT52	504166.437	4579568.571
1.ASIT53	504172.234	4579562.146
1.ASIT54	504178.031	4579555.721
1.ASIT55	504183.828	4579549.296
1.ASIT56	504189.625	4579542.871
1.ASIT57	504195.422	4579536.446
1.ASIT58	504201.219	4579530.021
1.ASIT59	504207.016	4579523.596
1.ASIT60	504212.813	4579517.171
1.ASIT61	504218.610	4579510.746
1.ASIT62	504224.407	4579504.321
1.ASIT63	504230.204	4579497.896
1.ASIT64	504236.001	4579491.471
1.ASIT65	504241.798	4579485.046
1.ASIT66	504247.595	4579478.621
1.ASIT67	504253.392	4579472.196
1.ASIT68	504259.189	4579465.771
1.ASIT69	504264.986	4579459.346
1.ASIT70	504270.783	4579452.921
1.ASIT71	504276.580	4579446.496
1.ASIT72	504282.377	4579440.071
1.ASIT73	504288.174	4579433.646
1.ASIT74	504293.971	4579427.221
1.ASIT75	504299.768	4579420.796
1.ASIT76	504305.565	4579414.371
1.ASIT77	504311.362	4579407.946
1.ASIT78	504317.159	4579401.521
1.ASIT79	504322.956	4579395.096
1.ASIT80	504328.753	4579388.671
1.ASIT81	504334.550	4579382.246
1.ASIT82	504340.347	4579375.821
1.ASIT83	504346.144	4579369.396
1.ASIT84	504351.941	4579362.971
1.ASIT85	504357.738	4579366.546
1.ASIT86	504363.535	4579360.121
1.ASIT87	504369.332	4579353.696
1.ASIT88	504375.129	4579347.271
1.ASIT89	504380.926	4579340.846
1.ASIT90	504386.723	4579334.421
1.ASIT91	504392.520	4579327.996
1.ASIT92	504398.317	4579321.571
1.ASIT93	504404.114	4579315.146
1.ASIT94	504409.911	4579308.721
1.ASIT95	504415.708	4579302.296
1.ASIT96	504421.505	4579295.871
1.ASIT97	504427.302	4579289.446
1.ASIT98	504433.099	4579283.021
1.ASIT99	504438.896	4579276.596
1.ASIT100	504444.693	4579270.171

1 ve 3 DERECE ARKEOLOJİK SİT ALANI  
UTM KOORDİNATLARI  
UTM 3 DERECE İTIFAKI: 100M-33

Notas No	X	Y
3.ASIT1	505225.402	4579622.720
3.ASIT2	505231.200	4579626.295
3.ASIT3	505237.000	4579629.870
3.ASIT4	505242.800	4579633.445
3.ASIT5	505248.600	4579637.020
3.ASIT6	505254.400	4579640.595
3.ASIT7	505260.200	4579644.170
3.ASIT8	505266.000	4579647.745
3.ASIT9	505271.800	4579651.320
3.ASIT10	505277.600	4579654.895
3.ASIT11	505283.400	4579662.520
3.ASIT12	505289.200	4579670.145
3.ASIT13	505295.000	4579677.770
3.ASIT14	505300.800	4579685.395
3.ASIT15	505306.600	4579693.020
3.ASIT16	505312.400	4579700.645
3.ASIT17	505318.200	4579708.270
3.ASIT18	505324.000	4579715.895
3.ASIT19	505329.800	4579723.520
3.ASIT20	505335.600	4579731.145
3.ASIT21	505341.400	4579738.770
3.ASIT22	505347.200	4579746.395
3.ASIT23	505353.000	4579754.020
3.ASIT24	505358.800	4579761.645
3.ASIT25	505364.600	4579769.270
3.ASIT26	505370.400	4579776.895
3.ASIT27	505376.200	4579784.520
3.ASIT28	505382.000	4579792.145
3.ASIT29	505387.800	4579799.770
3.ASIT30	505393.600	4579807.395
3.ASIT31	505399.400	4579815.020
3.ASIT32	505405.200	4579822.645
3.ASIT33	505411.000	4579830.270
3.ASIT34	505416.800	4579837.895
3.ASIT35	505422.600	4579845.520
3.ASIT36	505428.400	4579853.145
3.ASIT37	505434.200	4579860.770
3.ASIT38	505440.000	4579868.395
3.ASIT39	505445.800	4579876.020
3.ASIT40	505451.600	4579883.645
3.ASIT41	505457.400	4579891.270
3.ASIT42	505463.200	4579898.895
3.ASIT43	505469.000	4579906.520
3.ASIT44	505474.800	4579914.145
3.ASIT45	505480.600	4579921.770
3.ASIT46	505486.400	4579929.395
3.ASIT47	505492.200	4579937.020
3.ASIT48	505498.000	4579944.645
3.ASIT49	505503.800	4579952.270
3.ASIT50	505509.600	4579960.895
3.ASIT51	505515.400	4579968.520
3.ASIT52	505521.200	4579976.145
3.ASIT53	505527.000	4579983.770
3.ASIT54	505532.800	4579991.395
3.ASIT55	505538.600	4580000.020
3.ASIT56	505544.400	4580007.645
3.ASIT57	505550.200	4580015.270
3.ASIT58	505556.000	4580022.895
3.ASIT59	505561.800	4580030.520
3.ASIT60	505567.600	4580038.145
3.ASIT61	505573.400	4580045.770
3.ASIT62	505579.200	4580053.395
3.ASIT63	505585.000	4580061.020
3.ASIT64	505590.800	4580068.645
3.ASIT65	505596.600	4580076.270
3.ASIT66	505602.400	4580083.895
3.ASIT67	505608.200	4580091.520
3.ASIT68	505614.000	4580099.145
3.ASIT69	505619.800	4580106.770
3.ASIT70	505625.600	4580114.395
3.ASIT71	505631.400	4580122.020
3.ASIT72	505637.200	4580129.645
3.ASIT73	505643.000	4580137.270
3.ASIT74	505648.800	4580144.895
3.ASIT75	505654.600	4580152.520
3.ASIT76	505660.400	4580160.145
3.ASIT77	505666.200	4580167.770
3.ASIT78	505672.000	4580175.395
3.ASIT79	505677.800	4580183.020
3.ASIT80	505683.600	4580190.645
3.ASIT81	505689.400	4580198.270
3.ASIT82	505695.200	4580205.895
3.ASIT83	505701.000	4580213.520
3.ASIT84	505706.800	4580221.145
3.ASIT85	505712.600	4580228.770
3.ASIT86	505718.400	4580236.395
3.ASIT87	505724.200	4580244.020
3.ASIT88	505730.000	4580251.645
3.ASIT89	505735.800	4580259.270
3.ASIT90	505741.600	4580266.895
3.ASIT91	505747.400	4580274.520
3.ASIT92	505753.200	4580282.145
3.ASIT93	505759.000	4580289.770
3.ASIT94	505764.800	4580297.395
3.ASIT95	505770.600	4580305.020
3.ASIT96	505776.400	4580312.645
3.ASIT97	505782.200	4580320.270
3.ASIT98	505788.000	4580327.895
3.ASIT99	505793.800	4580335.520
3.ASIT100	505800.000	4580343.145





## Kültür ve Turizm Bakanlıđından:

### ŞANLIURFA KÜLTÜR VARLIKLARINI KORUMA BÖLGE KURULU KARAR

**Toplantı Tarihi ve No:** 27.03.2024 -441  
**Karar Tarihi ve No :** 27.03.2024 - 8586  
**Dosya No :** 02.00.430

**Toplantı Yeri**  
**ŞANLIURFA**

Adıyaman ili, Merkez ilçesi, Paşamezrası Mahallesi, Karahöyüğü I. Derece Arkeolojik Sit Alanı sınırları içerisinde, özel mülkiyete ait 108 ada 2 nolu parselde sit irdeleme ve izinsiz uygulamalara (iki katlı kaçak inşaat, üç adet temel kazısı) ilişkin Adıyaman İl Kültür ve Turizm Müdürlüğünün 12.02.2024 tarih ve 4760935, 26.02.2024 tarih ve 4814193 sayılı yazıları, Adıyaman Müze Müdürlüğünün 26.02.2024 tarih ve 4811048 sayılı yazısı ve ekleri, Adana Kültür ve Tabiat Varlıklarını Koruma Bölge Kurulunun 01.06.1190/583 sayılı tescil kararı, Şanlıurfa Kültür ve Tabiat Varlıklarını Koruma Bölge Kurulunun 19.10.2010/1248 sit sınırlarının uygun görüldüğü kararı, Kurulumuzun 28.02.2024/8527 sayılı yerinde inceleme yapılmaması kararı, Adıyaman İl Özel İdaresi İmar ve İyileştirme Müdürlüğünün 06.03.2024 tarih ve 34188 sayılı yazısı, Şanlıurfa Kültür Varlıklarını Koruma Bölge Kurulu Müdürlüğü uzmanlarının 22.02.2024 tarih ve 2559864, 22.03.2024 tarih ve 2614194 sayılı raporları okundu. Konunun dosyası, fotoğraflar, bilgi ve belgeler incelendi. Kurulumuzca yerinde yapılan incelemeler sonucunda:

Adıyaman ili, Merkez ilçesi, Paşamezrası Mahallesi, özel mülkiyete ait, bir kısmı 108 ada 1 ve 2 nolu parsellerde yer alan Karahöyüğü I. Derece Arkeolojik Sit Alanı sınırlarının ekli koordinatlı 1/ 2000 ölçekli haritada gösterildiği şekilde I. ve III. derece arkeolojik sit alanı olarak düzenlenmesine ve tescil fişinin uygun olduğuna,

Adıyaman ili, Merkez ilçesi, Paşamezrası Mahallesi, 108 ada 1 ve 2 nolu parsellerin tapu kütüğünün beyanlar hanesine "Bir kısmı I. ve III. Derece Arkeolojik Sit Alanındadır" şerhlerinin konulmasına,

#### **Karahöyük Höyüğü I. Derece Arkeolojik Sit Alanı Koruma Ve Kullanma Şartlarının:**

1. *Bilimsel çalışmalar dışında aynen korunacak bir sit alanıdır.*
2. *Kesinlikle hiçbir yapılaşmaya izin verilemez.*
3. *Resmi ve özel kuruluşlarca zorunlu durumlarda yapılacak alt yapı uygulamaları, müze müdürlüğünün ve varsa kaç başkanıun görüşü alınarak Kurulumuzca değerlendirilir.*
4. *Toprağın sürülmesine yönelik tarımsal faaliyetler yapılamaz. Yeni ağaç dikilemez.*
5. *Taş, toprak, kum vb. alınmaz. Kireç, taş, tuğla, mermer, kum, maden vb. ocakları açılmaz. Toprak, çüruf, çöp, sanayi atığı ve benzeri malzeme dökülemez.*
6. *Parsellere ilişkin tevhit ve ifraz işlemleri, taşınmaz kültür varlıklarının mahiyetine tesir etmeyecek şekilde Kurulumuzdan izin almak koşuluyla yapılabilir.*

şeklinde altı madde olarak belirlenmesine,

#### **Karahöyük Höyüğü III. Derece Arkeolojik Sit Alanı Geçiş Dönemi Koruma Esasları ve Kullanma Şartları:**

1. *III. derece arkeolojik sit alanındaki kültür varlıklarının korunmasını dikkate alan koruma amaçlı imar planının 3 yıl içerisinde hazırlanması gerekmektedir.*
2. *Bu alanlarda belediyesince veya Valilikçe inşaat izni verilmeden önce, ilgili müze müdürlüğü uzmanları tarafından sondaj kazısı gerçekleştirilerek, sondaj sonuçlarına ilişkin raporun, kültür varlığının bulunması halinde varsa kazı başkanının görüşleri ile birlikte müze müdürlüğünce koruma kuruluna iletilip kurul kararı alındıktan sonra uygulamaya geçilebilecektir.*
3. *III. derece arkeolojik sit alanı olarak belirlenen arkeolojik sit alanında koruma kurulları, sondaj kazısı yapılacak alanlara ilişkin genel sondaj ve genel jeoradar tarama kararı alabilir.*
4. *Taşınmaz kültür varlıklarının mahiyetine tesir etmeyecek şekilde ilgili koruma kurulundan izin almak koşuluyla birleştirme (tevhit), ayırma (ifraz) ve yola terk/ihdas yapılabilir.*
5. *Bu alanlarda, taş, toprak, kum vb. alınmaması, kireç, taş, tuğla, mermer, kum, maden vb. ocaklarının açılmaması, toprak, çüruf, çöp, sanayi atığı ve benzeri malzemenin dökülmemesi gerekmektedir.*
6. *İlgili Müze Müdürlüğünce alanda sondaj çalışması yapıldıktan sonra yapılaşmaya ilişkin gabari oturma alanı vb. açılardan değerlendirilmek üzere Koruma Bölge Kuruluna iletilerek uygun bulunması halinde uygulamaya geçilebilecektir.*

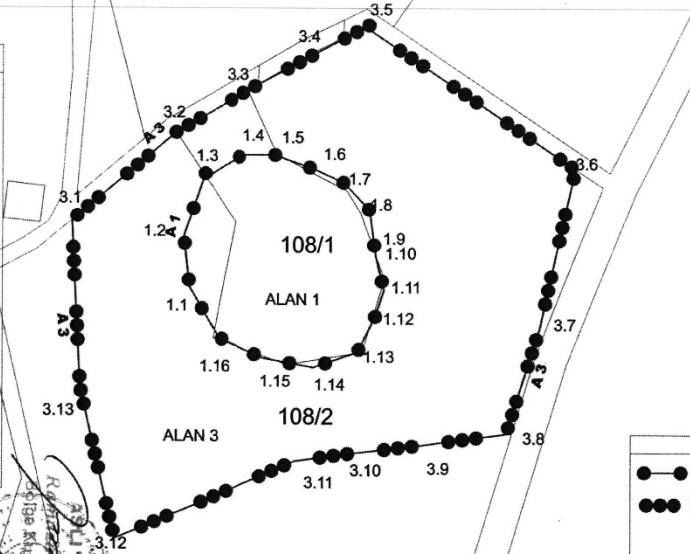
Şeklinde altı madde olarak belirlenmesine,

Adıyaman ili, Merkez ilçesi, Paşamezrası Mahallesi, Karahöyüğü III. Derece Arkeolojik Sit Alanı sınırları içerisinde, özel mülkiyete ait 108 ada 2 nolu parselde ve ekli krokide yeri gösterilen izinsiz uygulamalara (iki katlı kaçak inşaat, üç adet temel kazısı) ilişkin, 2863 sayılı Yasa'nın "İzinsiz Müdahale ve Kullanma Yasağı" başlıklı 9. maddesi ve "Cezalar" başlıklı 65. maddesi gereğince izinsiz uygulamayı yapan ve yaptırımlar hakkında yasal işlem başlatılmasına, kaçak inşaatın Adıyaman Müze Müdürlüğü denetiminde ilgili idaresince can ve mal güvenliğine yönelik güvenlik önlemleri alınarak ivedilikle kaldırılmasına, alanın eski haline getirilmesine ve uygulama sonucunda Şanlıurfa Kültür Varlıklarını Koruma Bölge Kurulu Müdürlüğüne bilgi verilmesine karar verildi.

İL : Adıyaman  
İLÇE : Merkez  
MAH/KÖY : Paşamezrası  
SİT ADI : Karaköyük Höyüğü  
I.ve III. Derece Arkeolojik Sit Alanı  
ALAN 1 : 6229,43 m<sup>2</sup>  
ALAN 3 : 32152,86 m<sup>2</sup>



Nokta No	Y	X
1.1	432787.151	4175286.162
1.2	432784.688	4175306.173
1.3	432793.144	4175333.039
1.4	432810.426	4175343.553
1.5	432824.329	4175343.553
1.6	432841.684	4175337.566
1.7	432854.743	4175331.581
1.8	432865.866	4175319.767
1.9	432867.846	4175304.409
1.10	432868.579	4175299.295
1.11	432872.150	4175284.965
1.12	432866.343	4175273.381
1.13	432860.694	4175258.035
1.14	432841.442	4175251.362
1.15	432819.191	4175255.420
1.16	432798.834	4175264.244
3.1	432736.475	4175314.975
3.2	432781.337	4175353.320
3.3	432812.748	4175371.580
3.4	432841.165	4175396.890
3.5	432863.851	4175396.894
3.6	432955.008	4175337.779
3.7	432939.718	4175268.601
3.8	432925.088	4175222.672
3.9	432887.778	4175217.920
3.10	432855.684	4175214.174
3.11	432833.269	4175210.964
3.12	432755.213	4175177.248
3.13	432740.114	4175242.727



LEJANT	
●—●	I. Drc. Ark. Sit Alanı
●●●	III. Drc. Ark. Sit Alanı

3 DERECE ITRF\_39

Şanlıurfa Kültür Varlıklarını Koruma  
Bölge Kurulunun 23/03/2024  
Tarih ve 585 Sayılı Kararı Etkilidir.

Ferhat YEŞİL AKÇAC  
Mühür Mühendisi

