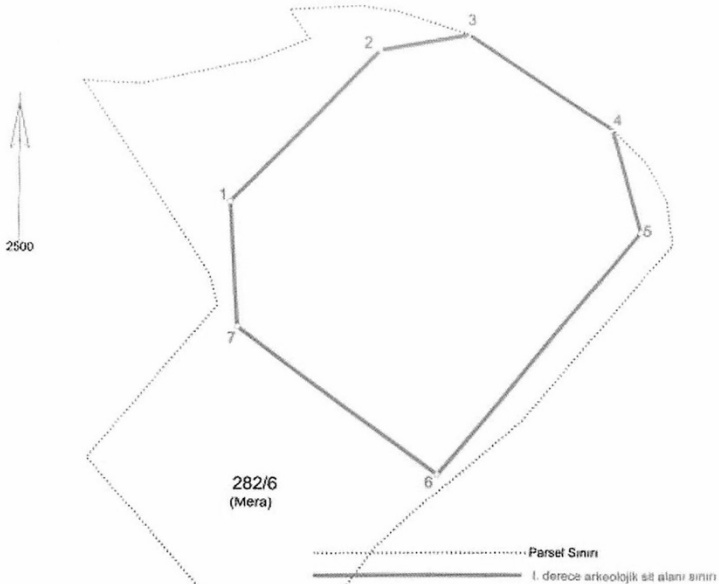


AKKIZ TEPE HÖYÜĞÜ

I.(BİR) DERECE ARKEOLOJİK SİT ALANI SINIRI



3 derece itrf-96 koordinatlar

Nokta No	Y	X
1	418773.364	4335095.967
2	418856.212	4335170.982
3	418904.605	4335188.518
4	418983.759	4335136.780
5	419000.560	4335079.129
6	418889.858	4334944.337
7	418778.308	4335026.322

6 derece ED-50 koordinatlar

Nokta No	Y	X
1	678088.004	4335146.214
2	678165.024	4335232.914
3	678214.105	4335243.044
4	678294.919	4335193.954
5	678313.615	4335136.695
6	678207.437	4334998.529
7	678093.338	4335076.779

Kayıp Kültür Varıklarının
Koruma Bölge Kurulunun
27.03.2014 GÜNÜ VE 4336 SAYILI
Kararıyla Kararlanmıştır.

Kültür ve Turizm Bakanlıđından:

Karseri Kùltür Varlıklarını Koruma Bölge Kurulu

KARAR

Toplantı no ve tarih: 420 -29.03.2024

Karar no ve tarih : 7575-29.03.2024

Toplantı Yeri

KAYSERİ

Kırşehir ili, Boztepe ilçesi, Yeni Mahalle sınırları içerisinde, özel mülkiyete ait, 522 ada 155, 156, 157 parsellerin bir kısmı üzerinde tespit edilen *Köçekli Mevkii Höyüğü'* nün 2863 sayılı Kanununun 6. maddesi kapsamına giren özellikler taşıdığı anlaşıldığından 1. Derece Arkeolojik Sit alanı olarak tescil edilmesine;

- Bu doğrultuda hazırlanan ve kararımız eki olan 1/1000 ölçekli kadastral harita ile sit fişinin uygun olduğuna;
- Kırşehir ili, Boztepe ilçesi, Yeni Mahalle, 522 ada 155, 156, 157 parsellerin pafta ve fen klasörü ile tapu kütüğü beyanlar hanesine **“bir kısmı 1. Derece Arkeolojik Sit Alanıdır”** şerhinin ilgili Tapu ve Kadastro Müdürlüklerince verilmesine ve işlem sonucuna ilişkin bilgi ve belgelerin Koruma Bölge Kurulu Müdürlüğüne iletilmesine;
- Sit alanında yer alan kaçak kazılara ilişkin konunun Kırşehir İl Kültür ve Turizm Müdürlüğü'nün 08.01.2024 tarih ve E. E.46276242863 sayılı yazısı ile Kırşehir Cumhuriyet Başsavcılığına intikal ettiği anlaşıldığından yeniden suç duyurusunda bulunulmasına gerek olmadığına;
- Kaçak kazı çukurlarının adli makamların uygun görüşü alındıktan sonra ilgili Müze Müdürlüğü denetiminde yerel yönetimlerce kapatılmasına ve uygulama sonrasına ilişkin bilgi, belgelerin Koruma Bölge Kurulu Müdürlüğüne bilgi amaçlı iletilmesine, bu süreçte can ve mal güvenliğine yönelik gerekli güvenlik önlemlerinin ilgili idarelerce alınmasına;
- Sit alanında daha fazla tahribata neden olunmaması için taşınmazların belli aralıklarla kolluk kuvvetlerince kontrolünün sağlanmasına,
- Sit alanına ilişkin ilgili kurumlar tarafından süresi içinde Koruma Amaçlı İmar Planı hazırlanmasına;
- Mülga Kültür ve Tabiat Varlıklarını Koruma Yüksek Kurulunun 05.11.1999 gün ve 658 sayılı ilke kararının 1. Derece Arkeolojik Sit Alanlarına ilişkin 1 inci maddesi kapsamında Koruma ve Kullanma Koşullarının;
 1. Bu alan korumaya yönelik bilimsel çalışmalar dışında aynen korunacak, bu alanda kesinlikle hiçbir yapılaşmaya izin verilmeyecek, bilimsel amaçlı kazıların dışında hiçbir kazı yapılamayacaktır.
 2. Resmî ve özel kuruluşlarca zorunlu durumlarda yapılacak alt yapı uygulamaları için ilgili Müze Müdürlüğü'nün ve/veya varsa Kazı Başkanının görüşüyle konu Koruma Bölge Kurulunda değerlendirilebilecek ve Koruma Bölge Kurulu tarafından uygulamanın uygun bulunması durumunda uygulama yapılabilir.
 3. Bu alanda toprağın sürülmesine dayanan tarımsal faaliyetler yapılmayacak, ağaçlandırmaya gidilmeyecektir.
 4. Bu alandan taş, toprak, kum vb. alınmayacak, alanda kireç, taş, tuğla, mermer, kum, maden vb. ocakları açılmayacak, alana toprak, çuruf, çöp, çöp, sanayi atığı ve benzeri malzeme dökülmeyecektir.
 5. Sit alanının mahiyetine tesir etmeyecek şekilde Koruma Bölge Kurulundan izin almak koşuluyla birleştirme (*tevhit*) ve ayırma (*ifraz*) yapılabilir.şeklinde belirlenmesine karar verildi.



— KADASTRAL PARSELLER
- - - - 1. DERECE ARKEOLOJİK SİT

522/155

522/158

522/157

522/156

Kaysari Kültür Varlıklarını
Koruma Bölge Kurulunun
29.03.2014 Gün ve 575 Sayılı
kararıdır.



İTRF96 3 DERECE (3-33)

ED50 6 DERECE

Nokta No	Y	X
1	609051.843	4351527.986
2	609087.561	4351530.297
3	609080.158	4351530.464
4	609090.569	4351526.212
5	609091.349	4351513.127
6	609089.740	4351500.845
7	609088.969	4351490.373
8	609082.803	4351484.703
9	609077.405	4351484.302
10	609069.695	4351483.729
11	609081.694	4351484.490
12	609055.924	4351489.080
13	609051.157	4351500.882
14	609049.202	4351514.059

Nokta No	Y	X
1	609066.363	4353086.177
2	609082.087	4353088.510
3	609094.689	4353088.677
4	609105.105	4353084.423
5	609105.885	4353071.333
6	609104.275	4353059.046
7	609103.504	4353048.570
8	609097.335	4353042.897
9	609091.936	4353042.496
10	609084.223	4353041.923
11	609076.218	4353042.685
12	609070.446	4353047.277
13	609065.677	4353059.063
14	609063.721	4353072.266

Kültür ve Turizm Bakanlıđından:

Kayseri Kùltür Varlıklarını Koruma Bölge Kurulu

KARAR

Toplantı no ve tarih: 418 -27.03.2024

Karar no ve tarih : 7535 -27.03.2024

Toplantı Yeri

KAYSERİ

Yozgat ili, Yenifakılı ilçesi, Fehimli Köyü sınırları içerisinde, Kamu Orta Malı mülkiyetine ait 346 ada 2 parselin bir kısmı üzerinde tespit edilen Ađapınar Mevkii Tümülsleri 1-2-3'ün 2863 sayılı Kanunun 6. maddesi kapsamına giren özellikler taşıdığı anlaşıldığından 1. Derece Arkeolojik Sit alanı olarak tescil edilmesine;

- Bu doğrultuda hazırlanan ve kararımız eki olan 1/2500 ölçekli kadastral harita ile sit fişinin uygun olduğuna;
- Yozgat ili, Yenifakılı ilçesi, Fehimli Köyü, 346 ada 2 parselin pafta ve fen klasörü ile tapu kütüğü beyanlar hanesine **“bir kısmı 1. Derece Arkeolojik Sit Alanıdır”** şerhinin ilgili Tapu ve Kadastro Müdürlüklerine verilmesine ve işlem sonucuna ilişkin bilgi ve belgelerin Koruma Bölge Kurulu Müdürlüğüne iletilmesine;
- Tümülsler üzerinde kaçak kazı yapmak suretiyle 2863 sayılı yasaya muhalefet edenler hakkında suç duyurusunda bulunulmasına;
- Can ve mal güvenliği açısından tehlike arz eden kaçak kazı çukurlarının adli makamların uygun görüşü alındıktan sonra ilgili Müze Müdürlüğü denetiminde yerel yönetimlerce kapatılmasına ve uygulama sonrasına ilişkin bilgi, belgelerin Koruma Bölge Kurulu Müdürlüğüne bilgi amaçlı iletilmesine, bu süreçte can ve mal güvenliğine yönelik gerekli güvenlik önlemlerinin ilgili idarelerce alınmasına;
- Sit alanında daha fazla tahribata neden olunmaması için taşınmazların belli aralıklarla kolluk kuvvetlerince kontrolünün sağlanmasına,
- Sit alanına ilişkin ilgili kurumlar tarafından süresi içinde Koruma Amaçlı İmar Planı hazırlanmasına
- Mülga Kùltür ve Tabiat Varlıklarını Koruma Yüksek Kurulunun 05.11.1999 gün ve 658 sayılı ilke kararının 1. Derece Arkeolojik Sit Alanlarına ilişkin 1 inci maddesi kapsamında Koruma ve Kullanma Koşullarının;
 1. Bu alan korumaya yönelik bilimsel çalışmalar dışında aynen korunacak, bu alanda kesinlikle hiçbir yapılaşmaya izin verilmeyecek, bilimsel amaçlı kazıların dışında hiçbir kazı yapılamayacaktır.
 2. Resmî ve özel kuruluşlarca zorunlu durumlarda yapılacak alt yapı uygulamaları için ilgili Müze Müdürlüğünün ve/veya varsa Kazı Başkanının görüşüyle konu Koruma Bölge Kurulunda değerlendirilebilecek ve Koruma Bölge Kurulu tarafından uygulamanın uygun bulunması durumunda uygulama yapılabilir.
 3. Bu alanda toprağın sürülmesine dayanan tarımsal faaliyetler yapılmayacak, ağaçlandırmaya gidilmeyecektir.
 4. Bu alandan taş, toprak, kum vb. alınmayacak, alanda kireç, taş, tuğla, mermer, kum, maden vb. ocakları açılmayacak, alana toprak, curuf, çöp, sanayi atığı ve benzeri malzeme dökülmeyecektir.
 5. Sit alanının mahiyetine tesir etmeyecek şekilde Koruma Bölge Kurulundan izin almak koşuluyla birleştirme (*tevhit*) ve ayırma (*ifraz*) yapılabilir.

AĞAPINAR MEVKİİ TÜMÜLÜSLERİ 1-2-3

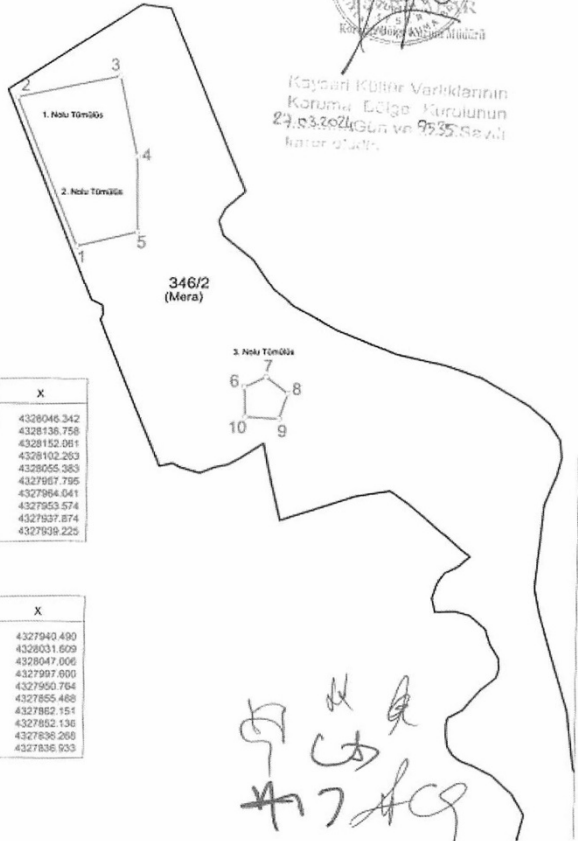
1.(BİR) DERECE ARKEOLOJİK SİT ALANI SINIRI

Parsel Sınırı

1. derece arkeolojik sit alanı sınırı



Kayıtlı Kültür Varlıklarının
Koruma Bölge Kurulunun
29.03.2024 Gün ve 9535 Sayılı
Kararı ile...



3. derece itrf-96 koordinatlar

Nökte No	Y	X
1	413009.664	4328046.342
2	413872.207	4328138.758
3	413935.918	4328152.061
4	413846.795	4328102.263
5	413947.215	4328055.383
6	414014.713	4327967.795
7	414028.049	4327964.041
8	414041.555	4327953.574
9	414036.153	4327937.874
10	414015.388	4327939.225

6. derece ED-50 koordinatlar

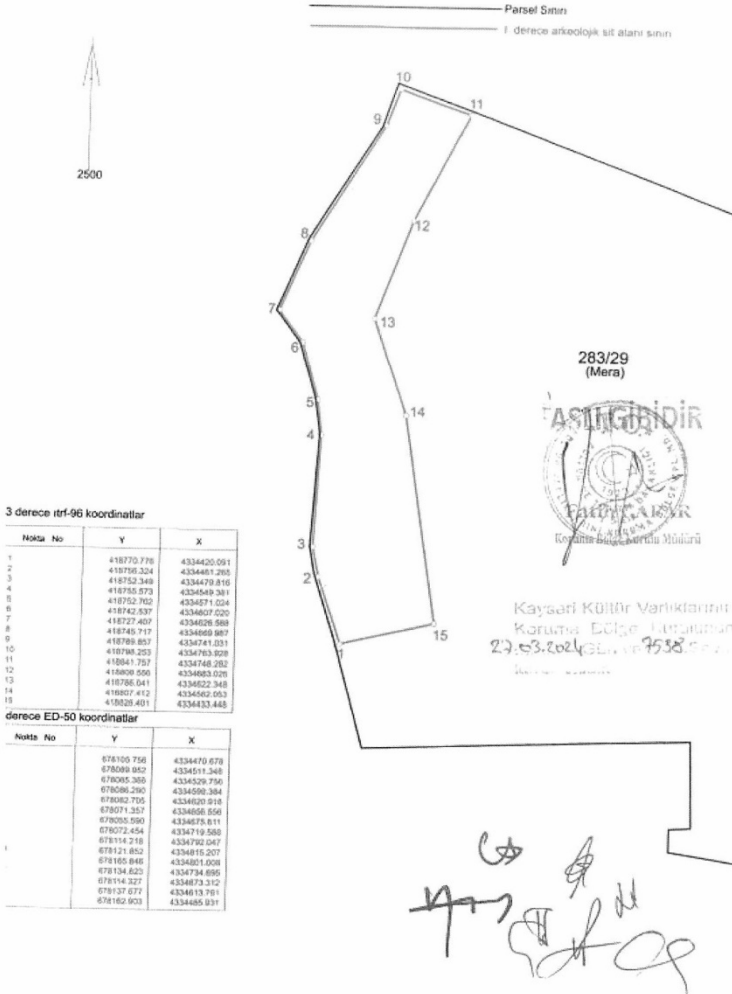
Nökte No	Y	X
1	673458.271	4327940.490
2	673417.769	4328031.609
3	673481.020	4328047.006
4	673493.532	4327997.000
5	673490.499	4327950.764
6	673566.174	4327855.468
7	673579.296	4327882.151
8	673593.138	4327852.136
9	673586.258	4327836.266
10	673567.462	4327836.933

KARAR

Toplantı no ve tarih: 418 -27.03.2024
Karar no ve tarih : 7538 -27.03.2024

Toplantı Yeri
KAYSERİ

YOZGAT İLİ, YENİFAKILI İLÇESİ, FEHİMLİ KÖYÜ, AKKIZ MEVKİİ
AKKIZ TEPE YERLEŞİM ALANI
I.(BİR) DERECE ARKEOLOJİK SİT ALANI SINIRI

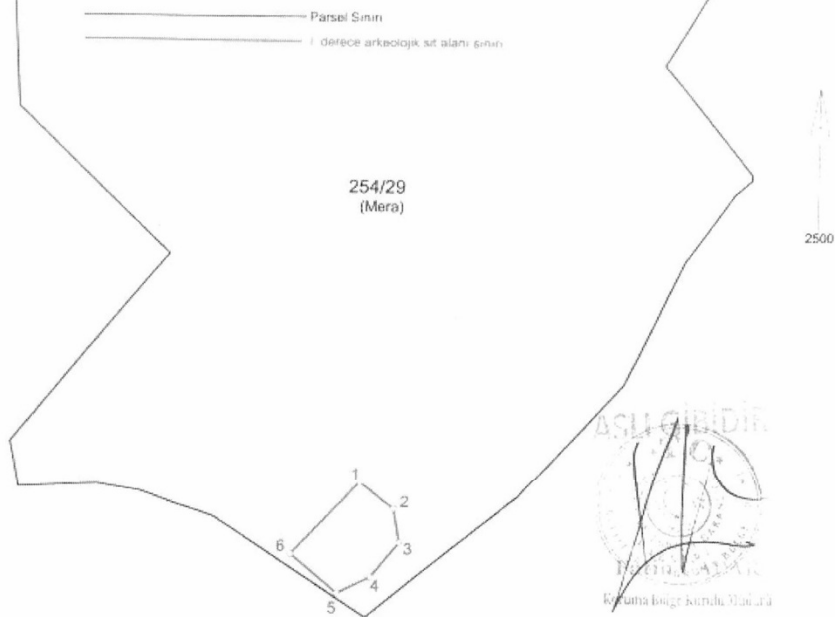


3294/1-1

YOZGAT İLİ, YENİFAKILI İLÇESİ, FEHİMLİ KÖYÜ, AKKIZ MEVKİİ

AKKIZ TEPE KAYA MEZARLARI

I (BİR) DERECE ARKEOLOJİK SİT ALANI SINIRI



3 derece itrf-96 koordinatlar

Nokta No	Y	X
1	418985.457	4335214.879
2	419003.858	4335201.036
3	419007.174	4335182.648
4	418992.102	4335164.173
5	418974.484	4335155.455
6	418949.330	4335176.219

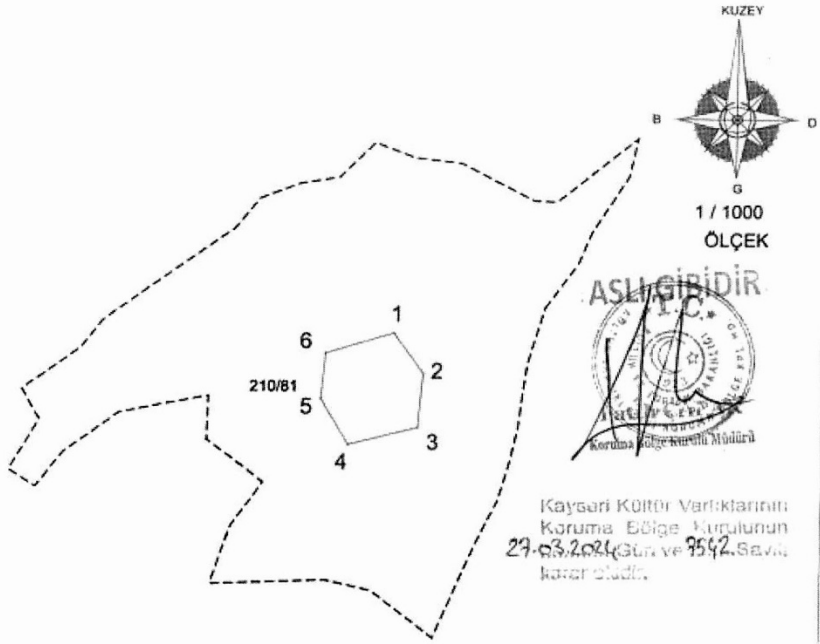
Konya Kültür Varlıklarını
Koruma Kanununa göre
27.03.2014 tarihinde 7537 sayılı
kararla...

6 derece ED-50 koordinatlar

Nokta No	Y	X
1	678294.034	4335272.061
2	678312.881	4335258.835
3	678316.803	4335240.568
4	678302.351	4335221.606
5	678285.032	4335212.311
6	678259.207	4335232.232

Handwritten signatures and stamps, including a circular stamp with a star and crescent, and a rectangular stamp with text.

NEVŞEHİR İLİ, ACIGÖL İLÇESİ, TATLARIN BELDESİ
KALE MAHALLESİ, KURTDERESİ MEVKİİ KAYA OYMA MEKANLAR



Kayseri Kültür Varlıklarının
Koruma Bölge Kurulunun
29.03.2024 GÜNÜ VE 3542. SAYILI
kararıyla.

ITRF96 3 Derecelik Koordinatlar

Nokta No	Y	X
1	368099.87	4281476.98
2	368106.41	4281468.05
3	368105.30	4281456.19
4	368090.01	4281452.40
5	368083.90	4281462.42
6	368084.92	4281472.48

UTM Ed-50 6 Derecelik Koordinatlar

Nokta No	Y	X
1	629214.31	42 9403.13
2	629221.14	4279894.42
3	629220.42	4279882.53
4	629205.27	4279878.26
5	629198.83	4279888.07
6	629199.53	4279898.15

————— I. Derece Arkeolojik Sit Alanı

----- Kadastro Parseli

Handwritten initials and signatures.

Handwritten signatures and initials.

Kltr ve Turizm Bakanlıđından:

SAMSUN KLTR VARLIKLARINI KORUMA BLGE KURULU

Toplantı Tarihi ve No : 27.03.2024 - 417

Karar Tarihi ve No : 27.03.2024 - 9981

Toplantı Yeri

SAMSUN


KARAR

Ordu ili, Altınordu ilçesi, Aziziye Mahallesi, 386 ada, 3 parselde bulunan, herhangi bir sit alanı içinde yer almayan, zel mlkiyete ait konutun, korunması gerekli taşınmaz kltr varlıđı olarak tescil talebine ynelik ilgisininin 18.12.2023 tarihli bařvurusu, Ordu Valiliđi, evre, řehirlik ve İklim Deđiřikliđi İl Mdrlđnn 19.01.2024 tarih ve 8553898 sayılı yazısı, Samsun Kltr Varlıklarını Koruma Blge Kurulu Mdrlđ uzmanlarının 25.03.2024 tarih ve 2617102 sayılı raporu okundu. ekleri ve ilgili dosyası incelendi, yapılan grřmeler sonucunda;

Ordu ili, Altınordu ilçesi, Aziziye Mahallesi, 386 ada, 3 parselde bulunan, herhangi bir sit alanı içinde yer almayan, zel mlkiyete ait konutun; sahip olduđu blgesel, sanatsal ve estetik niteliklerinden dolayı 2863 sayılı Kanun kapsamında "Korunması gerekli taşınmaz kltr varlıđı" olarak tescil edilmesine, koruma yapı grubunun II. Grup olarak belirlenmesine, tescil fiřinin uygun olduđuna, koruma alanının ekli 1/1000 lekli kadastral haritada iřaretlenen sınırlar ve belirtilen koordinatlar dođrultusunda kabul edilmesine, koruma alanı sınırları ierisinde yapılacak her trl inřai ve fiziki uygulama ncesi Samsun Kltr Varlıklarını Koruma Blge Kurulundan izin alınmasına, tescilli yapı ve evresinde can ve mal gvenliđini sađlayıcı gerekli nlemlerin ve gvenlik tedbirlerinin mlk sahipleri ve ilgili belediyesince alınmasına; taşınmaza iliřkin hazırlanacak rlve, restitsyon ve restorasyon projelerinin Samsun Kltr Varlıklarını Koruma Blge Kuruluna iletilmesi gerektiđine karar verildi.

İL: ORDU
İLÇE: ALTINORDU
MAHALLE: AZİYE
TÜRÜ: TESCİLLİ KONUT
DOSYA NO: 52.00.412
LEJANT

□ KADASTRO PARSELI
□ TESCİLLİ KONUT
●●●●● TESCİLLİ KONUTUN KORUMAALANI



TESCİLLİ KONUTUN KORUMAALANI
SINIRI KOORDİNATLARI

Nokta No	Y	X	Nokta No	Y	X
1	405051.090	4539701.511	2	405054.386	4539762.183
3	405056.491	4539764.201	4	405060.131	4539764.330
5	405069.715	4539762.726	6	405079.261	4539760.100
7	405087.912	4539757.095	8	405097.680	4539752.650
9	405097.319	4539747.593	10	405096.395	4539743.464
11	405097.660	4539742.825	12	405096.550	4539737.355
13	405095.770	4539734.125	14	405094.471	4539734.456
15	405090.455	4539735.479	16	405084.790	4539733.505
17	405083.760	4539733.095	18	405083.600	4539731.865
19	405081.198	4539724.613	20	405080.890	4539723.655
21	405080.650	4539722.105	22	405081.290	4539716.185
23	405079.070	4539715.725	24	405069.643	4539716.057
25	405064.741	4539716.188	26	405065.157	4539719.431
27	405062.488	4539731.510	28	405060.332	4539739.477
29	405057.617	4539745.767	30	405055.859	4539746.783
31	405051.685	4539754.701	32	405049.603	4539760.410

DM:3, DOM: 39, DATUM:ITRF

4539800

405000

381
21

386

387

385

22

4539700

405000

4539700

405000

366

380

381
26

ÇİFTLİK BULUNDU
Sınırın 1. Üstü Yarımlarını
Koruma Bölge Kurulu
27.03.2014 gün ve ...9.981...
sayılı karar okudur.