

Kültür ve Turizm Bakanlıđından:

DİYARBAKIR KÜLTÜR VARLIKLARINI KORUMA BÖLGE KURULU KARAR

Toplantı Tarihi ve No. : 29.03.2024-419
Karar Tarihi ve No. : 29.03.2024-10467
Dosya No : 72.02.89

Toplantı Yeri
DİYARBAKIR

Batman İli, Gercüş İlçesi, Kozlu Köyü'nde bulunan, herhangi bir sitte kalmayan, mülkiyeti Kozlu Köy Tüzel Kişiliđine ait 153 ada 1 parselde yer alan Kozlu Köyü Eski Camii'nin 2863 sayılı Kanun kapsamında tescili önerisine ilişkin; Batman İl Kültür ve Turizm Müdürlüđünün 18.01.2024 tarih ve 4668000 sayılı yazısı, yapının tesciline ilişkin kurum görüşlerinin istendiđi ve yapıda güvenlik önlemlerinin alınmasının belirtildiđi Koruma Bölge Kurulu Müdürlüđünün 05.02.2024 tarih ve 4733821 sayılı yazısı, Diyarbakır Vakıflar Bölge Müdürlüđünün 07.02.2024 tarih ve 589812 sayılı görüş yazısı ile Diyarbakır Kültür Varlıklarını Koruma Bölge Kurulu Müdürlüđünün 12.02.2024 tarih ve 2538303 sayılı uzman raporu okundu. Ekleri (tescil fişi, kroki vb.) ve dosyasındaki bilgi, belgeler incelendi. Yapılan görüşmeler sonunda;

Batman İli, Gercüş İlçesi, Kozlu Köyü'nde bulunan, herhangi bir sitte kalmayan, mülkiyeti Kozlu Köy Tüzel Kişiliđine ait 153 ada 1 parselde yer alan Kozlu Köyü Eski Camii, 2863 sayılı Kanunun 6. maddesi ile Korunması Gerekli Taşınmaz Kültür Varlıklarının ve Sitlerin Tespit ve Tescili Hakkında Yönetmelik'in 4. maddesinde belirtilen "Korunması Gerekli Taşınmaz Kültür Varlıđı" niteliklerini gösterdiđinden anılan Kanunun 7. maddesi kapsamında "Korunması Gerekli Taşınmaz Kültür Varlıđı" olarak tesciline, yapı grubunun 1. grup yapı olarak belirlenmesine, hazırlanan tescil fişinin uygun olduđuna,

-2863 sayılı Kanunun 8. maddesi geređince, Kozlu Köyü Eski Camii'nin korunma alanı sınırlarının ekli koordinatlı krokide işaretlendiđi şekilde belirlenmesinin uygun olduđuna,

-13.03.2012 tarih ve 28232 sayılı Resmi Gazetede yayımlanarak yürürlüğe giren "Korunması Gerekli Taşınmaz Kültür Varlıklarının ve Sitlerin Tespit ve Tescili Hakkında Yönetmelik" geređi, ilgili Tapu Müdürlüđünce 153 ada 1 parselin tapu kütüđünün beyanlar hanesine "Korunması Gerekli Taşınmaz Kültür Varlıđı ve Korunma Alanıdır" şerhini ifade edildiđi şekilde konulmasına ve bu işleme ait bilgi-belgelerin Koruma Bölge Kurulu Müdürlüđüne iletilmesine,

-Kozlu Köyü Eski Camii ve çevresinde can ve mal güvenliđine yönelik güvenlik önlemlerinin ilgili idarelerce alınmasına; caminin kapsamlı onarımına temel oluşturacak rölöve, restitüsyon ve restorasyon projelerinin ilgili idarelerce hazırlanarak Koruma Bölge Kuruluna iletilmesine,

-Kozlu Köyü Eski Camii ve korunma alanı sınırları içerisinde yapılacak olan her türlü fiziki ve inşaf (ifraz, tevhit, yeni parsel ihdası, imar uygulaması dâhil) uygulama öncesinde Koruma Bölge Kurulundan izin alınması geređiğine karar verildi.

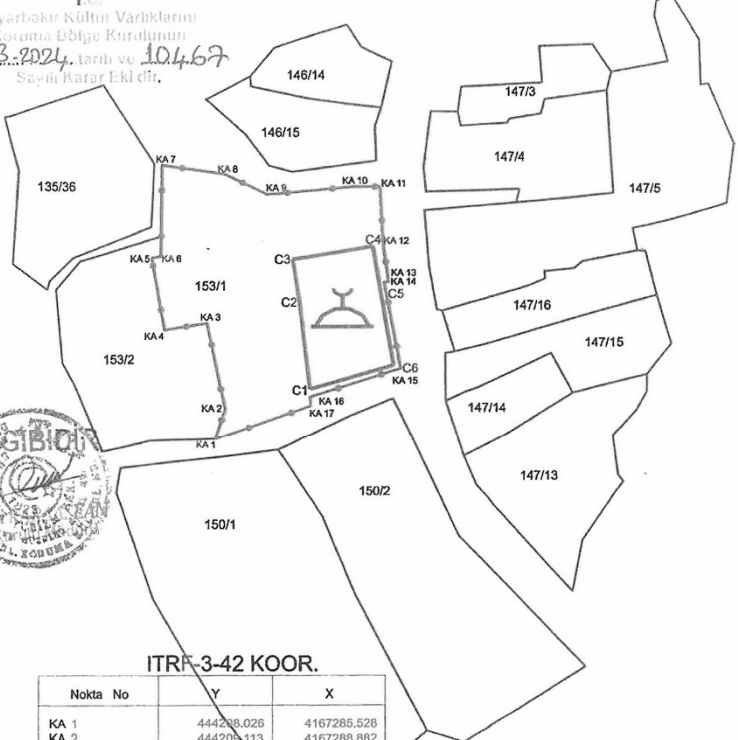
İli
İlçesi
Mahallesi
Alan

BATMAN
GERCÜŞ
KOZLU
KOZLU KÖYÜ ESKİ CAMİİ ve KORUNMA ALANI

Korunma Alanı Ada/Parsel : 153/1

Ölçek: 1/500

T.C.
Diyarbakır Kültür Varlıklarını
Koruma Bölge Kurulunun
29.03.2024 tarih ve 10467
Sayılı Kararı Eki'dir.



ITRF-3-42 KOOR.

Nokta No	Y	X
KA 1	444208.026	4167285.528
KA 2	444209.113	4167288.882
KA 3	444207.782	4167298.389
KA 4	444202.532	4167297.630
KA 5	444201.084	4167305.622
KA 6	444202.099	4167307.782
KA 7	444202.292	4167315.792
KA 8	444209.048	4167314.815
KA 9	444213.778	4167312.603
KA 10	444223.441	4167313.467
KA 11	444226.285	4167313.440
KA 12	444226.561	4167307.444
KA 13	444227.237	4167302.954
KA 14	444226.743	4167302.910
KA 15	444226.575	4167293.336
KA 16	444218.500	4167290.221
KA 17	444218.522	4167289.241

- Camii Sınırı
- Korunma Alanı Sınırı
- Parsel Sınırı

ITRF-3-42 KOOR.

Nokta No	Y	X
C1	444218.521	4167291.078
C2	444217.384	4167300.685
C3	444218.600	4167305.456
C4	444225.502	4167306.865
C5	444226.406	4167301.746
C6	444227.837	4167293.672

[Handwritten signature]

Mehmet CEMAL EREN
Harita Mühendisi

Kültür ve Turizm Bakanlıđından:

DİYARBAKIR KÜLTÜR VARLIKLARINI KORUMA BÖLGE KURULU KARAR

Toplantı Tarihi ve No. : 29.03.2024-419
Karar Tarihi ve No. : 29.03.2024-10466
Dosya No : 72.05.10

Toplantı Yeri
DİYARBAKIR

Batman İli, Sason İlçesi, Sarıyayla Köyü, Elagöz (Rıřınık) Mezrası'nda bulunan, herhangi bir sütte kalmayan, tapu kaydında mülkiyeti "davalı" olarak belirtilen orman vasıflı 101 ada 1 nolu parselde kayıtlı taşınmazda yer alan, 1. grup yapı olarak tescilli Surp Kevork Ermeni Kilisesi (Şapel)'nin onarımı, güvenlik önlemlerinin alınması, korunma alanı sınırlarının belirlenmesi ile tescil kaydı ve tescil fişinin güncellenmesi hususlarına ilişkin; kilisenin tesciline yönelik Diyarbakır Kültür ve Tabiat Varlıklarını Koruma Bölge Kurulunun 18.12.2009 tarih ve 2772 sayılı kararı, Batman İl Kültür ve Turizm Müdürlüğü'nün 12.03.2024 tarih ve 4873427 sayılı yazısı, yapı ve çevresinde güvenlik önlemlerinin alınmasının belirtildiği Koruma Bölge Kurulu Müdürlüğü'nün 20.03.2024 tarih ve 4907362 sayılı yazısı ile Diyarbakır Kültür Varlıklarını Koruma Bölge Kurulu Müdürlüğü'nün 19.03.2024 tarih ve 2606418 sayılı uzman raporu okundu. Ekleri (tescil fişi, kroki vb.) ve dosyasındaki bilgi, belgeler incelendi. Yapılan görüşmeler sonunda;

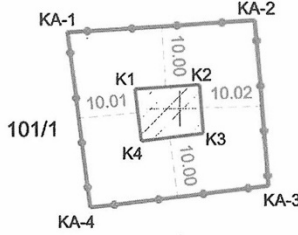
Batman İli, Sason İlçesi, Sarıyayla Köyü, Elagöz (Rıřınık) Mezrası'nda bulunan, herhangi bir sütte kalmayan, tapu kaydında mülkiyeti "davalı" olarak belirtilen orman vasıflı 101 ada 1 nolu parselde kayıtlı taşınmazda yer alan, 1. grup yapı olarak tescilli Surp Kevork Ermeni Kilisesi (Şapel)'nin tescil kaydının, belirtilen kadastral bilgileri doğrultusunda güncellenmesine ve güncellenen tescil fişinin uygun olduğuna, -2863 sayılı Kanunun 8. maddesi gereğince, Surp Kevork Ermeni Kilisesi (Şapel)'nin korunma alanı sınırlarının ekli koordinatlı krokide işaretlendiği şekilde belirlenmesinin uygun olduğuna, -13.03.2012 tarih ve 28232 sayılı Resmi Gazetede yayımlanarak yürürlüğe giren "Korunması Gerekli Taşınmaz Kültür Varlıklarının ve Sitlerin Tespit ve Tescili Hakkında Yönetmelik" gereği, ilgili Tapu Müdürlüğü'nce Sason İlçesi, Sarıyayla Köyü, 101 ada 1 nolu parselin tapu kütüğünün beyanlar hanesine "bir kısmı, Korunması Gerekli Taşınmaz Kültür Varlığı ve Korunma Alanıdır" şerhinin, ifade edildiği şekilde konulmasına ve bu işleme ait bilgi-belgelerin Koruma Bölge Kurulu Müdürlüğü'ne iletilmesine, -Mevcut haliyle tehlike arz eden kilise ve çevresinde can ve mal güvenliğine yönelik önlemlerin ilgili idarelerce ivedilikle alınmasına, alınan güvenlik önlemlerine ilişkin hazırlanacak teknik rapor ve fotoğrafların Koruma Bölge Kurulu Müdürlüğü'ne iletilmesine, -Kilisenin kapsamlı onarımına temel oluşturacak rölöve, restitüsyon ve restorasyon projelerinin ilgili idarelerce ivedilikle hazırlanarak Koruma Bölge Kuruluna iletilmesine, -Surp Kevork Ermeni Kilisesi (Şapel) ve korunma alanı sınırları içerisinde yapılacak olan her türlü fiziki ve inşai (ifraz, tevhit, yeni parsel ihdası, imar uygulaması dâhil) uygulama öncesinde Koruma Bölge Kurulundan izin alınması.gerektiğine karar verildi.

İli BATMAN
İlçesi SASON
Mah/Köy SARIYAYLA KÖYÜ ELAGÖZ(RIŞINIK) MEZRASI
Alan SURP KEVORK ERMENİ KİLİSES(ŞAPELİ) VE KORUNMA ALANI

Ada/Parsel : 101/1 (BİR KISMI)

T.C.
Diyarbakır Kültür Varlıklarını
Koruma Bölge Kurulunun
29.03.2024 tarih ve 104.66
Sayılı Kararı Eklidir.

N
↑
750



— KİLİSE
—●— KORUNMA ALANI SINIRI

ITRF-3-42 KOOR.

Nokta No	Y	X
K1	461382.066	4257118.141
K2	461392.860	4257118.790
K3	461393.500	4257110.700
K4	461383.170	4257109.500
KA-1	461370.792	4257127.481
KA-2	461402.055	4257129.361
KA-3	461404.229	4257101.879
KA-4	461374.503	4257098.426



Mehmet ÖZKAYA
Harita Mühendisi

Handwritten signature and initials.

3354/1-1

Kültür ve Turizm Bakanlıđından:

DİYARBAKIR KÜLTÜR VARLIKLARINI KORUMA BÖLGE KURULU KARAR

Toplantı Tarihi ve No. : 27.03.2024-417
Karar Tarihi ve No. : 27.03.2024-10430
Dosya No : 23.01.48

Toplantı Yeri
DİYARBAKIR

Elazığ İli, Ağın ilçesi, Saraycık Köyü, Konak Mezrasında bulunan, herhangi bir sitte kalmayan, mülkiyeti Maliye Hazinesi'ne ait 110 ada 231 parselde yer alan Keleşefendi Mezarlığı'nın 2863 sayılı Kanun kapsamında tescili önerisine ilişkin; tescile yönelik kurum görüşlerinin istendiđi Koruma Bölge Kurulu Müdürlüğünün 12.02.2024 tarih ve 4761738 sayılı yazısı, Malatya Vakıflar Bölge Müdürlüğünün 14.02.2024 tarih ve 594265 sayılı görüş yazısı ile Diyarbakır Kültür Varlıklarını Koruma Bölge Kurulu Müdürlüğünün 21.02.2024 tarih ve 2555536 sayılı uzman raporu okundu. Ekleri (tescil fişi, kroki vb.) ve dosyasındaki bilgi, belgeler incelendi. Yapılan görüşmeler sonunda;

Elazığ İli, Ağın ilçesi, Saraycık Köyü, Konak Mezrasında bulunan, herhangi bir sitte kalmayan, mülkiyeti Maliye Hazinesi'ne ait 110 ada 231 parselde yer alan Keleşefendi Mezarlığı, 2863 sayılı Kanunun 6. maddesi ile Korunması Gerekli Taşınmaz Kültür Varlıklarının ve Sitlerin Tespit ve Tescili Hakkında Yönetmelik'in 4. maddesinde belirtilen "Korunması Gerekli Taşınmaz Kültür Varlığı" niteliklerini gösterdiğinden anılan Kanunun 7. maddesi kapsamında "Korunması Gerekli Taşınmaz Kültür Varlığı" olarak tesciline, yapı grubunun 1. grup yapı olarak belirlenmesine, hazırlanan tescil fişinin uygun olduğuna,

-2863 sayılı Kanunun 8. maddesi gereğince, Keleşefendi Mezarlığı'nın korunma alanı sınırlarının ekli koordinatlı krokide işaretlendiđi şekilde belirlenmesinin uygun olduğuna,

-13.03.2012 tarih ve 28232 sayılı Resmi Gazetede yayımlanarak yürürlüğe giren "Korunması Gerekli Taşınmaz Kültür Varlıklarının ve Sitlerin Tespit ve Tescili Hakkında Yönetmelik" geređi, ilgili Tapu Müdürlüğünce 110 ada 231 parselin tapu kütüğünün beyanlar hanesine "Bir kısmı, Korunması Gerekli Taşınmaz Kültür Varlığı ve Korunma Alanıdır" şerhinin ifade edildiđi şekilde konulmasına ve bu işleme ait bilgi-belgelerin Koruma Bölge Kurulu Müdürlüğüne iletilmesine,

-Keleşefendi Mezarlığı ve korunma alanı sınırları içerisinde yapılacak olan her türlü fiziki ve inşaf (ifraz, tevhit, yeni parsel ihdası, imar uygulaması dâhil) uygulama öncesinde Koruma Bölge Kurulundan izin alınması gerektiđine,

-Keleşefendi Mezarlığı'ndaki tarihi mezar ve mezar taşlarına yönelik temizlik ve onarım çalışmalarının ilgili Müze Müdürlüğü denetiminde ilgili idarelerce yapılmasına ve sonucunda hazırlanacak bilgi, belgelerin Koruma Bölge Kurulu Müdürlüğüne iletilmesine karar verildi.

İli ELAZIĞ
İlçesi AĞIN
Mah./Köy SARAYCIK KÖYÜ KONAK MEZRASI
Alan KELEŞFENDİ MEZARLIĞI VE KORUNMA ALANI
Ada/Parsel : 110/231 (BİR KISMI)

T.C.
Diyarbakır Kültür Varlıklarını
Koruma Bölge Kurulunun
27.03.2024 tarih ve 10430
Sayılı Karar Eki dir.

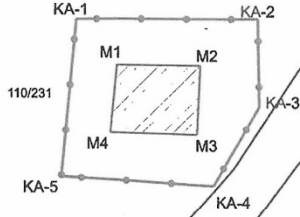


110/225



110/217

110/216



— MEZARLIK
ALANI SINIRI
— KORUNMA ALANI SINIRI
— PARSEL SINIRI

110/213

110/211

110/212

ITRF-3-39 KOOR.

Nokta No	Y	X
KA-1	469109.931	4305322.415
KA-2	469150.396	4305322.527
KA-3	469150.865	4305303.140
KA-4	469140.749	4305285.625
KA-5	469106.866	4305287.725
M1	469119.081	4305312.366
M2	469137.570	4305312.235
M3	469136.972	4305296.978
M4	469117.764	4305297.457

Mehmet ÖZKAN
Harita Mühendisi