

Kltr ve Turizm Bakanlıđından:

ESKİŐEHİR KLTR VARLIKLARINI KORUMA BLGE KURULU

KARAR

26.05.1567

Toplantı Tarih ve no: 28.03.2024 - 464

Karar Tarih ve no : 28.03.2024 - 12431

Toplantı Yeri
ESKİŐEHİR

EskiŐehir İli, Seyitgazi İlçesi, Sarayren Mahallesi sınırları ierisinde Do. Dr. RahŐan TAMS POLAT başkanlıđındaki ekip tarafından EskiŐehir İli Seyitgazi ve Han İlelerinde yapılan 2023 yılı yzey araŐtırmasında tespit edilen alanın Sarayren Tmls adıyla I. (Bir) Derece Arkeolojik Sit olarak tesciline esas hazırlanan bilgi ve belgelerin deđerlendirilmesi istemine iliŐkin Kurul Mdrlđ uzmanlarının 05.02.2024 tarihli ve 2525505 sayılı yerinde inceleme raporu, konuyla ilgili faaliyeti etkilenen kurum grŐlerinin ve sit sınırlarının aktarıldıđı kadastral krokinin iletilmesinin istendiđi Kurul Mdrlđnn 07.02.2024 tarih, 4738047 sayılı yazısı, ilgili kurum grŐlerinin iletildiđi yazılar, EskiŐehir Valiliđinin(Kadastro Mdrlđ) 16.02.2024 tarih, 11777993 sayılı yazısı, alanda yer alan kaak kazı ukuruna iliŐkin EskiŐehir Valiliđinin(İl Kltr ve Turizm Mdrlđ) 13.02.2024 tarih, 4764349 sayılı yazısı, Kurul Mdrlđ uzmanının 26.03.2024 tarih, 2619954 sayılı dosya inceleme raporu ve hazırlanan geiŐ dnemi koruma esasları ve kullanma Őartları okundu, koordinatlı sit krokisi, sit sınırlarının aktarıldıđı kadastral kroki, tescil fiŐi, fotođrafları ve dosyası incelendi, yapılan grŐmeler sonucunda;

EskiŐehir İli, Seyitgazi İlçesi, Sarayren Mahallesi'nde tespit edilen ve 2863 sayılı Kanun'un 6. Maddesi kapsamında korunması gerekli kltr varlıklarından olan alanın "Sarayren Tmls" adıyla I.(Bir) Derece Arkeolojik sit olarak tesciline, alana iliŐkin hazırlanan tescil fiŐi, koordinatlı sit sınırı krokisi ve sit sınırlarının aktarıldıđı kadastral krokinin uygun olduđuna; sz konusu alanda Kltr ve Tabiat Varlıklarını Koruma Yksek Kurulu'nun Arkeolojik Sitler, Koruma ve Kullanma KoŐullarına iliŐkin 05.11.1999 tarih ve 658 sayılı İlke Kararı dođrultusunda hazırlanan geiŐ dnemi koruma esasları ve kullanma Őartlarının geerli olduđuna, hakkında Seyitgazi Cumhuriyet BaŐsavcılıđına su duyurusunda bulunulduđu bildirilen kaak kazı ukurunun ilgili adli makamların uygun grŐleri alınarak Mze Mdrlđ denetiminde ilgili idarece kapatılmasına, sit sınırları ierisinde gvenlik nlemlerinin ilgili kurumlara alınmasına ve Kurulumuzdan izinsiz herhangi bir fiziki ve inŐai mdahalede bulunulmamasına karar verildi.

KOORDİNATLI ARKEOLOJİK SİT SINIRI KROKİSİ



ESKİŞEHİR KÜLTÜR VARLIKLARINI
KORUMA BÖLGE KURULUNUN
28.03.2024 TARİH VE 17491 SAYILI KARARI
EKİDİR.

ASLI GİBİDİR


Fatih Tülay ÇERÇİ
Bölge Harita Müdürü

İl	Eskişehir	
İlçe	Seyitgazi	
Mah.	Sarayören	
Pafta	I25-D4	
Adı	Sarayören Tümülsü	
Tür/Derece	I.(Bir) Der. Arkeolojik Sit	
Ölçek	1/Kroki	
	●●●●●●●● I.(Bir) Der. Ark. Sit Sınırı	
I.(Bir) Derece Sit Sınırı Koordinat Listesi		
ED50-6° DOM36		
Nokta No	Y	X
1	294531.304	4384133.645
2	294535.364	4384134.387
3	294547.622	4384122.073
4	294550.685	4384106.465
5	294536.653	4384096.888
6	294523.230	4384099.052
7	294517.293	4384111.641
8	294516.069	4384123.895

ED50-3° DOM33

Nokta No	Y	X
1	552210.372	4383329.250
2	552214.404	4383330.127
3	552227.066	4383318.230
4	552230.648	4383302.735
5	552216.944	4383292.696
6	552203.457	4383294.411
7	552197.104	4383306.793
8	552195.472	4383318.999

KOORDINATLI ARKEOLOJİK SİT SINIRI KROKİSİ



ESKİŞEHİR KÜLTÜR VARLIKLARINI
KORUMA BÖLGE KURULUNUN
28.03.2024 TARİH VE 12431 SAYILI KARARI
EKİDİR.

ASLI GİBİDİR

Faizma TOlay CERÇİ
Bölge Kurulu Müdürü

Minister of Culture and Tourism
Eskişehir

Minister of Environment, Urbanization and Climate Change
Eskişehir

Ek-1

İl	Eskişehir	
İlçe	Seyitgazi	
Mah.	Sarayören	
Pafta	125-D4	
Adı	Sarayören Tümülsü	
Tür/Derece	I.(Bir) Der. Arkeolojik Sit	
Ölçek	1/Kroki	
I.(Bir) Der. Ark. Sit Sınırı		
I.(Bir) Derece Sit Sınırı Koordinat Listesi		
ED50-6° DOM36		
Nokta No	Y	X
1	294531.304	4384133.645
2	294536.364	4384134.387
3	294547.622	4384122.073
4	294550.685	4384106.465
5	294538.653	4384096.888
6	294523.230	4384099.052
7	294517.293	4384111.641
8	294516.069	4384123.895

ED50-3° DOM33

Nokta No	Y	X
1	552210.372	4383329.250
2	552214.404	4383330.127
3	552227.066	4383318.230
4	552230.648	4383302.735
5	552216.944	4383292.696
6	552203.457	4383294.411
7	552197.104	4383306.793
8	552195.472	4383318.999

Kltr ve Turizm Bakanlıđından:

ESKİŐEHİR KLTR VARLIKLARINI KORUMA BLGE KURULU

KARAR

03.14.130

Toplantı Tarih ve no: 29.03.2024 - 465
Karar Tarih ve no : 29.03.2024 - 12487

Toplantı Yeri
ESKİŐEHİR

Afyonkarahisar ili, Hocalar ilçesi, İhsaniye Ky sınırları ierisinde korunması gerekli taşınmaz kltr varlıđı niteliđi taşıyan alana rastlandığına bildirildiđi Afyonkarahisar Valiliđinin (İl Kltr Turizm Mdrlđ) 19.01.2024 tarih, 4674025 sayılı yazısı dođrultusunda Kurul Mdrlđ uzmanlarınca yapılan yerinde inceleme sonucunda tespit edilen alana iliŐkin 2863 Sayılı Kanun kapsamında tescile esas hazırlanan bilgi ve belgelerin deđerlendirilmesinin istendiđi Kurul Mdrlđ uzmanlarının 09.02.2024 tarih ve 2535977 sayılı rapor ve ekleri, faaliyeti etkilenen kurum grŐlerinin istendiđi Kurul Mdrlđnn 13.02.2024 tarih ve 4766440 sayılı yazısı, Afyonkarahisar Kadastro Mdrlđnn 15.02.2024 tarih, 11768805 sayılı yazısı, kurum grŐnn iletildiđi yazılar, Kurul Mdrlđ uzmanlarının 26.03.2024 tarih ve 2620851 sayılı dosya inceleme raporu ve geiŐ dnemi koruma esasları ve kullanma Őartları okundu, tescil fiŐi, koordinatlı sit sınırı krokisi, sit sınırlarının iŐaretlendiđi kadastral kroki, fotođrafları ve dosyası incelendi, yapılan grŐmeler sonunda;

Afyonkarahisar ili, Hocalar ilçesi, İhsaniye Ky'nde tespit edilen ve 2863 sayılı Kanun'un 6. Maddesi kapsamında korunması gerekli kltr varlıklarından olan alanın "Mezar Yanı Mevkii Arkeolojik YerleŐimi" adıyla III. () Derece Arkeolojik Sit olarak tesciline; hazırlanan tescil fiŐi ve koordinatlı sit sınırı krokisi ve sit sınırlarının aktarıldığı kadastral krokisinin uygun olduđuna; sz konusu alanda Kltr ve Tabiat Varlıklarını Koruma Yksek Kurulu'nun Arkeolojik Sitler, Koruma ve Kullanma KoŐullarına iliŐkin 05.11.1999 tarih ve 658 sayılı İlke Kararı dođrultusunda hazırlanan geiŐ dnemi koruma esasları ve kullanma Őartlarının geerli olduđuna, alanda kolluk kuvvetlerinde gerekli gvenlik nlemlerinin artırılmasına ve sit sınırları ierisinde 2863 sayılı kanun ve ilgili mevzuat kapsamında gerekli izinler alınmadan herhangi bir fiziki ve inŐai mdahalede bulunulmamasına karar verildi

KOORDİNLİ ARKEOLOJİK SİT SINIRI KROKİSİ



İl	: Afyonkarahisar
İlçe	: Hocalar
Köy	: İhsaniye
Pafta	: K23-C3
Adı	: Mezar Yanı Mevkii Arkeolojik Yerleşimi
Tür/Derece	: III.(Üç) Der. Arkeolojik Sit
Ölçek	: 1/Kroki
--- ○○○ ---	: III. (Üç) Der. Ark. Sit Sınırı

III.(Üç) Derece Sit Sınırı
Koordinat Listesi

ITRF96-3° DOM30

Nokta No	Y	X
1	493980.60	4275101.32
2	493951.23	4275093.13
3	493961.39	4275055.77
4	494006.38	4275020.04
5	494068.69	4275019.17
6	494123.43	4275051.35
7	494120.28	4275085.74
8	494072.25	4275115.34
9	494019.94	4275115.63

ESKİŞEHİR KÜLTÜR VARLIKLARINI
KORUMA BÖLGE KURULUNUN
29.03.2024 TARİH VE 12487 SAYILI KARARI
EKİDİR.

ASLI GİBİDİR

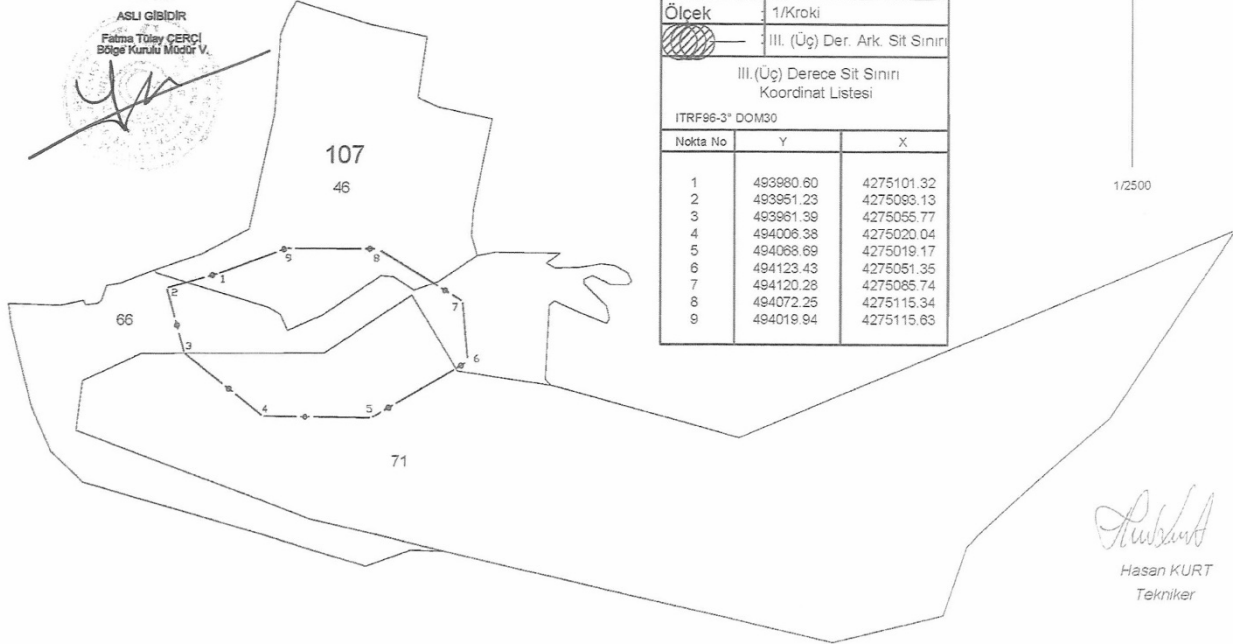
Falma TÜLAY ÇERÇİ
Bölge Kurulu Müdürü V.


KOORDİNATLI ARKEOLOJİK SİT SINIRI KROKİSİ

ESKİŞEHİR KÜLTÜR VARLIKLARINI
KORUMA BÖLGE KURULUNUN
29.03.2024 TARİH VE 12467 SAYILI KARARI
EKİDİR.

ASLI GİBİDİR

Fatma Tolay ÇERÇİ
Bölge Kurulu Müdürü V.



İl	Afyonkarahisar
İlçe	Hocalar
Köy	İhsaniye
Pafta	K23-C3
Adı	Mezar Yanı Mevkii Arkeolojik Yerleşimi
Tür/Derece	III. (Üç) Der. Arkeolojik Sit
Ölçek	1/Kroki
	III. (Üç) Der. Ark. Sit Sınırı

III. (Üç) Derece Sit Sınırı
Koordinat Listesi

ITRF96-3° DOM30

Nokta No	Y	X
1	493980.60	4275101.32
2	493951.23	4275093.13
3	493981.39	4275055.77
4	494006.38	4275020.04
5	494086.69	4275019.17
6	494123.43	4275051.35
7	494120.28	4275085.74
8	494072.25	4275115.34
9	494019.94	4275115.63

Kltr ve Turizm Bakanlıđından:

ESKİŐEHİR KLTR VARLIKLARINI KORUMA BLGE KURULU

KARAR

03.14.131

Toplantı Tarih ve no: 28.03.2024 - 464
Karar Tarih ve no : 28.03.2024 - 12472

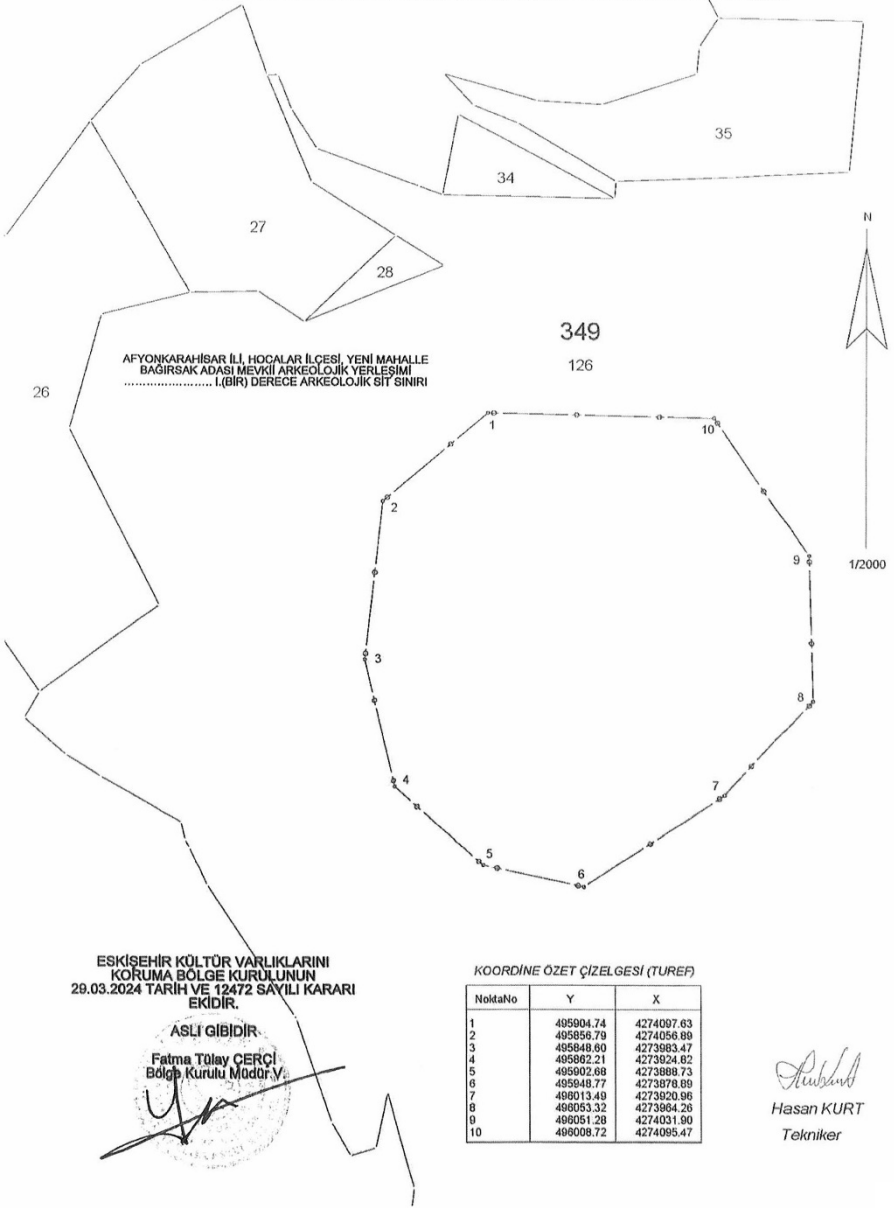
Toplantı Yeri
ESKİŐEHİR

Afyonkarahisar ili, Hocalar ilçesi, Yeni Mahalle sınırları ierisinde korunması gerekli taşınmaz kltr varlıđı niteliđi taşıyan alana rastlandığı bildirildiđi Afyonkarahisar Valiliđinin (İl Kltr Turizm Mdrlđ) 19.01.2024 tarih, 4673314 sayılı yazısı dođrultusunda Kurul Mdrlđ uzmanlarınca yapılan yerinde inceleme sonucunda tespit edilen alana iliŐkin 2863 Sayılı Kanun kapsamında tescile esas hazırlanan bilgi ve belgelerin deđerlendirilmesinin istendiđi Kurul Mdrlđ uzmanlarının 09.02.2024 tarih ve 2535993 sayılı rapor ve ekleri, faaliyeti etkilenen kurum grŐlerinin istendiđi Kurul Mdrlđnn 09.02.2024 tarih ve 4760168 sayılı yazısı, Afyonkarahisar Kadastro Mdrlđnn 13.02.2024 tarih, 11731121 sayılı yazısı, Maden ve Petrol İŐleri Genel Mdrlđnn 05.03.2024 tarih, 2024109312 sayılı yazısı, kurum grŐsnn iletildiđi yazılar, Kurul Mdrlđ uzmanlarının 26.03.2024 tarih ve 2620861 sayılı dosya inceleme raporu ve geiŐ dnemi koruma esasları ve kullanma Őartları okundu, tescil fiŐi, koordinatlı sit sınırları kroki, sit sınırlarının iŐaretlendiđi kadastral kroki, fotođrafları ve dosyası incelendi, yapılan grŐmeler sonunda;

Afyonkarahisar ili, Hocalar ilçesi, Yeni Mahalle’de tespit edilen ve 2863 sayılı Kanun’un 6. Maddesi kapsamında korunması gerekli kltr varlıklarından olan alanın “Bađırsak Adası Mevkii Arkeolojik Alanı” adıyla I. (Bir) Derece Arkeolojik Sit olarak tesciline; hazırlanan tescil fiŐi ve koordinatlı sit sınırları kroki ve sit sınırlarının aktarıldığı kadastral krokisinin uygun olduđuna; sz konusu alanda Kltr ve Tabiat Varlıklarını Koruma Yksek Kurulu’nun Arkeolojik Sitler, Koruma ve Kullanma KoŐullarına iliŐkin 05.11.1999 tarih ve 658 sayılı İlke Kararı dođrultusunda hazırlanan geiŐ dnemi koruma esasları ve kullanma Őartlarının geerli olduđuna, alanda kolluk kuvvetlerince gerekli gvenlik nlemlerinin artırılmasına ve sit sınırları ierisinde 2863 sayılı kanun ve ilgili mevzuat kapsamında gerekli izinler alınmadan herhangi bir fiziki ve inŐai mdahalede bulunulmamasına karar verildi

BAGIRSAK ADASI MEVKİİ ARKEOLOJİK SİT ALANI

Ek-1



KOORDİNATLI ARKEOLOJİK SİT SINIRI KROKİSİ



İl	Afyonkarahisar	
İlçe	Hocalar	
Mah. / Köy	Hocalar / Yeni	
Pafta	K23-C3	
Adı	Bağırsak Adası Mevkii Arkeolojik Yerleşimi	
Tür/Derece	I.(Bir) Der. Arkeolojik Sit	
Ölçek	1/Kroki	
	●●●●●●●●●● I.(Bir) Der. Ark. Sit Sınırı	
I.(Bir) Derece Sit Sınırı Koordinat Listesi		
ITRF96-3° DOM30		
Nokta No	Y	X
1	495904.74	4274097.63
2	495856.79	4274056.89
3	495848.60	4273983.47
4	495862.21	4273924.82
5	495902.68	4273888.73
6	495948.77	4273878.89
7	496013.49	4273920.96
8	496053.32	4273964.26
9	496051.28	4274031.90
10	496008.72	4274095.47

ESKİŞEHİR KÜLTÜR VARLIKLARINI
KORUMA BÖLGE KURULUNUN
29.03.2024 TARİH VE 12472 SAYILI KARARI
EKİDİR.

ASLI GİBİDİR

Fatma Tülay ÇERÇİ
Bölge Kurulu Müdürü V.

Kltr ve Turizm Bakanlıđından:

ESKİŐEHİR KLTR VARLIKLARINI KORUMA BLGE KURULU

KARAR

26.05.1564

Toplantı Tarih ve no: 28.03.2024 - 464

Karar Tarih ve no : 28.03.2024 - 12429

Toplantı Yeri
ESKİŐEHİR

EskiŐehir İli, Seyitgazi İlçesi, Örencik Mahallesi sınırları içerisinde Doç. Dr. RahŐan TAMS POLAT başkanlıđındaki ekip tarafından EskiŐehir İli Seyitgazi ve Han İlçelerinde yapılan 2023 yılı yzey araŐtırmasında tespit edilen alanın Çendirek Mevkii Dz YerleŐimi adıyla III. (ç) Derece Arkeolojik Sit olarak tesciline esas hazırlanan bilgi ve belgelerin deđerlendirilmesi istemine iliŐkin Kurul Mdrlđ uzmanlarının 05.02.2024 tarihli ve 2525476 sayılı yerinde inceleme raporu, konuyla ilgili faaliyeti etkilenen kurum grŐlerinin ve sit sınırlarının aktarıldıđı kadastral krokinin iletilmesinin istendiđi Kurul Mdrlđnn 06.02.2024 tarih, 4737244 sayılı yazısı, ilgili kurum grŐlerinin iletildiđi yazılar, EskiŐehir Valiliđinin(Kadastro Mdrlđ) 15.02.2024 tarih, 11777548 sayılı yazısı, Kurul Mdrlđ uzmanının 26.03.2024 tarih, 2620016 sayılı dosya inceleme raporu ve hazırlanan geçiŐ dnemi koruma esasları ve kullanma Őartları okundu, koordinatlı sit krokisi, sit sınırlarının aktarıldıđı kadastral kroki, tescil fiŐi, fotođrafları ve dosyası incelendi, yapılan grŐmeler sonucunda;

EskiŐehir İli, Seyitgazi İlçesi, Örencik Mahallesi'nde tespit edilen ve 2863 sayılı Kanun'un 6. Maddesi kapsamında korunması gerekli kltr varlıklarından olan alanın "Çendirek Mevkii Dz YerleŐimi" adıyla III.(ç) Derece Arkeolojik sit olarak tesciline, alana iliŐkin hazırlanan tescil fiŐi, koordinatlı sit sınırı krokisi ve sit sınırlarının aktarıldıđı kadastral krokinin uygun olduđuna; sz konusu alanda Kltr ve Tabiat Varlıklarını Koruma Yksek Kurulu'nun Arkeolojik Sitler, Koruma ve Kullanma KoŐullarına iliŐkin 05.11.1999 tarih ve 658 sayılı İlke Kararı dođrultusunda hazırlanan geçiŐ dnemi koruma esasları ve kullanma Őartlarının geçerli olduđuna, sit sınırları içerisinde gvenlik nlemlerinin ilgili kurumlarca alınmasına ve Kurulumuzdan izinsiz herhangi bir fiziki ve inŐai mdahalede bulunulmamasına karar verildi.

KOORDİNATLI ARKEOLOJİK SİT SINIRI KROKİSİ



İl	: Eskişehir
İlçe	: Seyitgazi
Mah.	: Örencik
Pafta	: J25-A2
Adı	: Çendirek Mevkii Düz Yerleşimi
Tür/Derece	: III.(Üç) Der. Arkeolojik Sit
Ölçek	: 1/Kroki
---	: III.(Üç) Der. Ark. Sit Sınırı

III.(Üç) Derece Sit Sınırı Koordinat Listesi

ITRF96-3*


Nokta No	Y	X
1	556036.463	4365011.650
2	556024.655	4364956.464
3	556021.498	4364925.811
4	556032.642	4364905.005
5	556047.967	4364903.213
6	556067.326	4364919.088
7	556080.048	4364935.408
8	556096.291	4364961.217
9	556097.956	4364981.915
10	556097.508	4364983.537
11	556082.454	4365008.625
12	556054.956	4365022.374

ESKİŞEHİR KÜLTÜR VARLIKLARINI
KORUMA BÖLGE KURULUNUN
28.03.2024 TARİH VE 12429 SAYILI KARARI
EKİDİR.

ASLI GİBİDİR

Fatma Tulay CERÇİ
Bölge Kurulu Müdürü

KOORDİNLİ ARKEOLOJİK SİT SINIRI KROKİSİ



SİT ALANINDA KALAN PARSELLER	
3231/1	KISMEN

Rüya DADEMİR
Katastrül Tekniker

Behin
Katastrül Mühürü

İl : Eskişehir
İlçe : Seyitgazi
Mah. : Örencik
Pafta : J25-A2
Adı : Cendirek Mevkii
Düz Yerleşimi

Tür/Derece : III.(Üç) Der. Arkeolojik Sit

Ölçek : 1/Kroki

: III.(Üç) Der. Ark. Sit Sınırı

III.(Üç) Derece Sit Sınırı Koordinat Listesi

ITRF98-3'

Nokta No	Y	X
1	556036.463	4365011.650
2	556024.666	4364958.464
3	556021.488	4364925.811
4	556032.642	4364905.005
5	556047.967	4364903.213
6	556067.326	4364919.088
7	556080.046	4364935.408
8	556096.291	4364961.217
9	556097.966	4364981.915
10	556097.508	4364983.537
11	556082.454	4365006.625
12	556054.956	4365022.374

ESKİŞEHİR KÜLTÜR VARLIKLARINI
KORUMA BÖLGE KURULUNUN
28.03.2024 TARİH VE 12429 SAYILI KARARI
EKİDİR.

- ASLI GİBİDİR

Fatma Tolay CERÇİ
Bölge Kurulu Müdürü

Kltr ve Turizm Bakanlıđından:

ESKİŐEHİR KLTR VARLIKLARINI KORUMA BLGE KURULU

KARAR

26.05.1566

Toplantı Tarih ve no: 28.03.2024 - 464

Toplantı Yeri

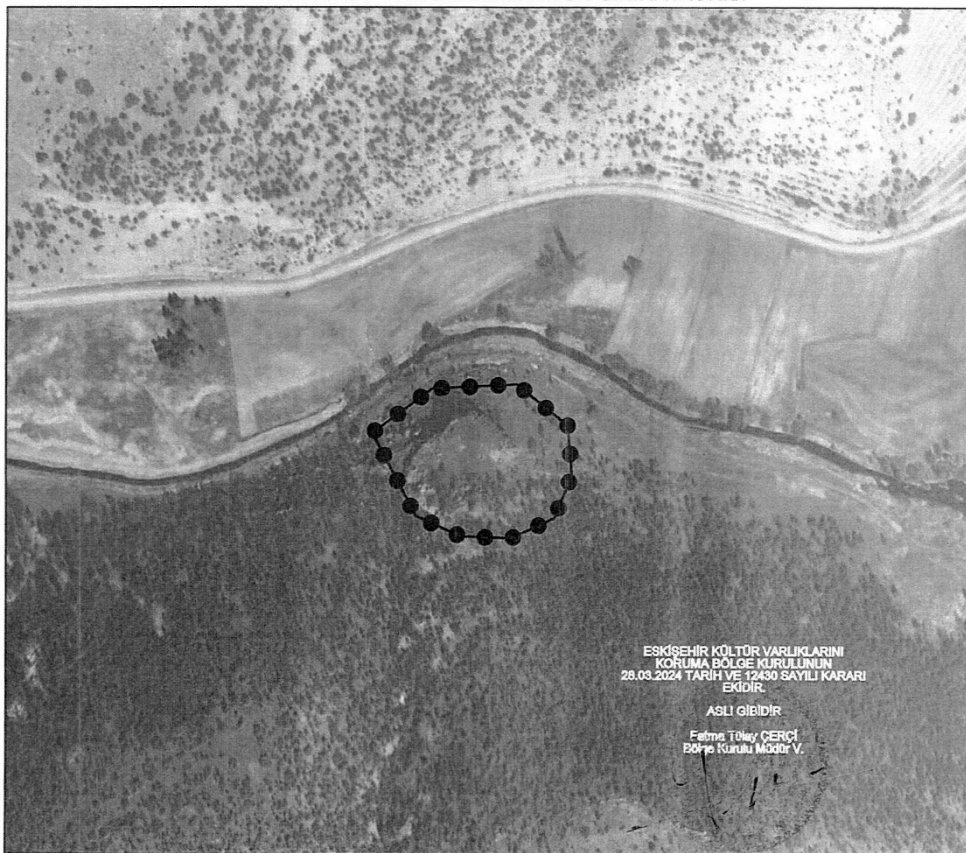
Karar Tarih ve no : 28.03.2024 - 12430

ESKİŐEHİR

EskiŐehir İli, Seyitgazi İlçesi, Numanoluk Mahallesi sınırları ierisinde Do. Dr. RaŐan TAMS POLAT başkanlıđındaki ekip tarafından EskiŐehir İli Seyitgazi ve Han İlelerinde yapılan 2023 yılı yzey araŐtırmasında tespit edilen alanın Kocaada Yama YerleŐimi adıyla I. (Bir) Derece Arkeolojik Sit olarak tesciline esas hazırlanan bilgi ve belgelerin deđerlendirilmesi istemine iliŐkin Kurul Mdrlđ uzmanlarının 05.02.2024 tarihli ve 2525493 sayılı yerinde inceleme raporu, konuyla ilgili faaliyeti etkilenen kurum grŐlerinin ve sit sınırlarının aktarıldıđı kadastral krokinin iletilmesinin istendiđi Kurul Mdrlđnn 06.02.2024 tarih, 4737845 sayılı yazısı, ilgili kurum grŐlerinin iletildiđi yazılar, EskiŐehir Valiliđinin(Kadaastro Mdrlđ) 15.02.2024 tarih, 11777780 sayılı yazısı, Kurul Mdrlđ uzmanının 26.03.2024 tarih, 2619972 sayılı dosya inceleme raporu ve hazırlanan geiŐ dnemi koruma esasları ve kullanma Őartları okundu, koordinatlı sit krokisi, sit sınırlarının aktarıldıđı kadastral kroki, tescil fiŐi, fotođrafları ve dosyası incelendi, yapılan grŐmeler sonucunda;

EskiŐehir İli, Seyitgazi İlçesi, Numanoluk Mahallesi'nde tespit edilen ve 2863 sayılı Kanun'un 6. Maddesi kapsamında korunması gerekli kltr varlıklarından olan alanın "Kocaada Yama YerleŐimi" adıyla I.(Bir) Derece Arkeolojik sit olarak tesciline, alana iliŐkin hazırlanan tescil fiŐi, koordinatlı sit sınırı krokisi ve sit sınırlarının aktarıldıđı kadastral krokinin uygun olduđuna; sz konusu alanda Kltr ve Tabiat Varlıklarını Koruma Yksek Kurulu'nun Arkeolojik Sitler, Koruma ve Kullanma KoŐullarına iliŐkin 05.11.1999 tarih ve 658 sayılı İlke Kararı dođrultusunda hazırlanan geiŐ dnemi koruma esasları ve kullanma Őartlarının geerli olduđuna, sit sınırları ierisinde gvenlik nlemlerinin ilgili kurumlarca alınmasına ve Kurulumuzdan izinsiz herhangi bir fiziki ve inŐai mdahalede bulunulmamasına karar verildi.

KOORDİNATLI ARKEOLOJİK SİT SINIRI KROKİSİ



ESKİŞEHİR KÜLTÜR VARLIKLARINI
KORUMA BÖLGE KURULUNUN
28.03.2024 TARİH VE 12430 SAYILI KARARI
EKİDİR.

ASLI GİBİDİR


Fatma Tülay CERİCİ
Bölge Kurulu Müdürü V.

İl	: Eskişehir	
İlçe	: Seyitgazi	
Mah.	: Numanoluk	
Pafta	: J25-A4	
Adı	: Kocaada Mevkii Yamaç Yerleşimi	
Tür/Derece	: I.(Bir) Der. Arkeolojik Sit	
Ölçek	: 1/Kroki	
	: I.(Bir) Der. Ark. Sit Sınırı	
I.(Bir) Derece Sit Sınırı Koordinat Listesi		
ED50-6° DOM36		
Nokta No	Y	X
1	291513.069	4359074.751
2	291467.822	4359041.016
3	291500.764	4358978.085
4	291535.311	4358962.626
5	291573.674	4358961.466
6	291606.845	4358976.469
7	291620.352	4359009.394
8	291617.171	4359046.795
9	291577.822	4359078.143

ED50-3° DOM33

Nokta No	Y	X
1	550028.132	4358186.173
2	549984.035	4358150.958
3	550019.045	4358089.162
4	550054.083	4358074.860
5	550092.459	4358074.975
6	550125.110	4358091.069
7	550137.515	4358124.421
8	550133.095	4358161.692
9	550092.731	4358191.713

KOORDINATLI ARKEOLOJİK SİT SINIRI KROKİSİ



SİT ALANINDA KALAN PARSELLER	
2594/1	KISMEN
2594/2	KISMEN

Rüveyda DEMİR
Kadastır Teknikeri

Şahin SAÇILDI
Kontrol

ESKİŞEHİR KÜLTÜR VARLIKLARINI
KORUMA BÖLGE KURULUNUN
28.03.2024 TARİH VE 12430 SAYILI KARARI
EKİDİR.

ASLI GİBİDİR

Fatma Tülay ÇERÇİ
Bölge Kurulu Modör V.

İl	Eskişehir	
İlçe	Seyitgazi	
Mah.	Numanoluk	
Pafta	J25-A4	
Adı	Kocaada Mevkii Yamaç Yerleşimi	
Tür/Derece	I.(Bir) Der. Arkeolojik Sit	
Ölçek	1/Kroki	
	I.(Bir) Der. Ark. Sit Sınırı	
I.(Bir) Derece Sit Sınırı Koordinat Listesi		
ED50-6° DOM38		
Nokta No	Y	X
1	291513.069	4359074.751
2	291467.822	4359041.016
3	291500.764	4358978.085
4	291535.311	4358962.626
5	291573.674	4358961.466
6	291606.845	4358976.469
7	291620.352	4359009.394
8	291617.171	4359046.795
9	291577.822	4359078.143

ED50-3° DOM33

Nokta No	Y	X
1	550028.132	4358186.173
2	549984.035	4358150.958
3	550019.045	4358089.162
4	550054.083	4358074.860
5	550092.459	4358074.975
6	550125.110	4358091.069
7	550137.515	4358124.421
8	550133.095	4358161.692
9	550092.731	4358191.713

Kltr ve Turizm Bakanlıđından:

ESKİŐEHİR KLTR VARLIKLARINI KORUMA BLGE KURULU

KARAR

26.05.1565

Toplantı Tarih ve no: 28.03.2024 - 464

Toplantı Yeri

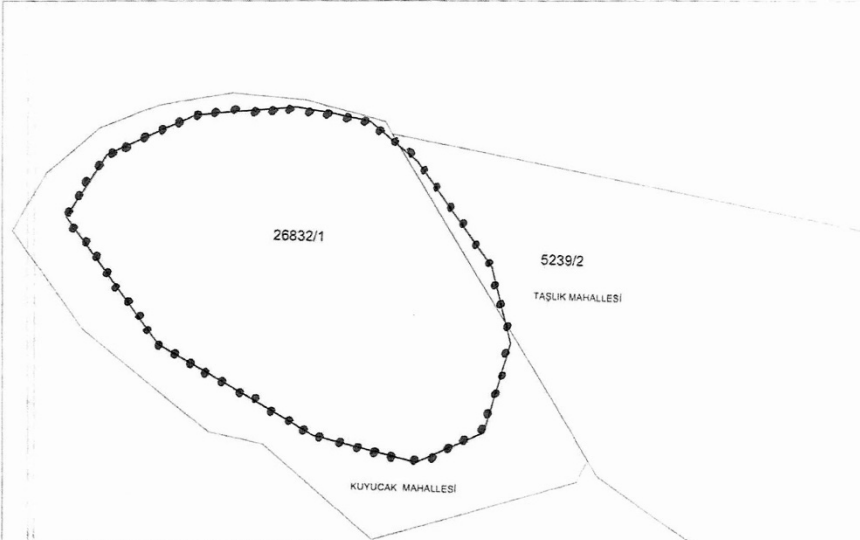
Karar Tarih ve no : 28.03.2024 - 12432

ESKİŐEHİR

EskiŐehir İli, Seyitgazi İlçesi, TaŐlık Mahallesi ve Odunpazarı İlçesi Kuyucak Mahallesi sınırları ierisinde Do. Dr. RaŐan TAMS POLAT başkanlıđındaki ekip tarafından EskiŐehir İli Seyitgazi ve Han İlelerinde yapılan 2023 yılı yzey araŐtırmada tespit edilen alanın KandamıŐ Mevkii Hyk adıyla I. (Bir) Derece Arkeolojik Sit olarak tesciline esas hazırlanan bilgi ve belgelerin deđerlendirilmesi istemine iliŐkin Kurul Mdrlđ uzmanlarının 05.02.2024 tarihli ve 2525484 sayılı yerinde inceleme raporu, konuyla ilgili faaliyeti etkilenen kurum grŐlerinin ve sit sınırlarının aktarıldıđı kadastral krokinin iletilmesinin istendiđi Kurul Mdrlđnn 06.02.2024 tarih, 4737682 sayılı yazısı, ilgili kurum grŐlerinin iletildiđi yazılar, EskiŐehir Valiliđinin(Kadastro Mdrlđ) 15.02.2024 tarih, 11777257 sayılı yazısı, Kurul Mdrlđ uzmanının 28.03.2024 tarih, 2619985 sayılı dosya inceleme raporu ve hazırlanan geiŐ dnemi koruma esasları ve kullanma Őartları okundu, koordinatlı sit krokisi, sit sınırlarının aktarıldıđı kadastral kroki, tescil fiŐi, fotođrafları ve dosyası incelendi, yapılan grŐmeler sonucunda;

EskiŐehir İli, Seyitgazi İlçesi, TaŐlık Mahallesi ve Odunpazarı İlçesi Kuyucak Mahallesi sınırları ierisinde tespit edilen ve 2863 sayılı Kanun'un 6. Maddesi kapsamında korunması gerekli kltr varlıklarından olan alanın "KandamıŐ Mevkii Hyk" adıyla I.(Bir) Derece Arkeolojik sit olarak tesciline, alana iliŐkin hazırlanan tescil fiŐi, koordinatlı sit sınırı krokisi ve sit sınırlarının aktarıldıđı kadastral krokinin uygun olduđuna; sz konusu alanda Kltr ve Tabiat Varlıklarını Koruma Yksek Kurulu'nun Arkeolojik Sitler, Koruma ve Kullanma KoŐullarına iliŐkin 05.11.1999 tarih ve 658 sayılı İlke Kararı dođrultusunda hazırlanan geiŐ dnemi koruma esasları ve kullanma Őartlarının geerli olduđuna, sit sınırları ierisinde gvenlik nlemlerinin ilgili kurumlarca alınmasına ve Kurulumuzdan izinsiz herhangi bir fiziki ve inŐai mdahalede bulunulmamasına karar verildi.

KOORDİNATLI ARKEOLOJİK SİT SINIRI KROKİSİ



SİT ALANINDA KALAN PARSELLER		
KUYUCAK MAHALLESİ	26832/1	KİSMEN
TAŞLIK MAHALLESİ	5239/2	KİSMEN

Rüve'da DEMİR
Kad. Straj. Tekniker:
11

Saito SAĞALDI
Kad. Straj. Tekniker:
11

ESKİŞEHİR KÜLTÜR VARLIKLARINI
KORUMA BÖLGE KURULUNUN
28.03.2024 TARİH VE 12432 SAYILI KARARI
EKİDİR.

ASLI GİBİDİR

Fatma Tolay CERÇİ
Bölge Kurulu Müdür V.

İl	: Eskişehir
İlçe	: Seyitgazi
Mah.	: Sarayören
Pafta	: I25-D4
Adı	: Kandamış Mevkii Höyük
Tür/Derece	: I.(Bir) Der. Arkeolojik Sit
Ölçek	: 1/Kroki

1.(Bir) Der. Ark. Sit Sınırı

I.(Bir) Derece Sit Sınırı Koordınat Listesi


ED50-6' DOM36

Nokta No	Y	X
1	293543 357	4378715 784
2	293074 502	4378726 455
3	293704 423	4378728 071
4	293725 750	4378723 203
5	293739 544	4378710 706
6	293760 387	4378679 017
7	293765 122	4378656 035
8	293758 487	4378629 822
9	293738 231	4378621 872
10	293708 097	4378630 824
11	293681 708	4378659 328
12	293635 784	4378699 054

ED50-3' DOM33

Nokta No	Y	X
1	551508 657	4377885 422
2	551534 428	4377896 988
3	551564 276	4377899 590
4	551585 752	4377895 435
5	551599 954	4377283 407
6	551621 839	4377852 432
7	551627 337	4377829 624
8	551619 582	4377803 140
9	551596 604	4377794 520
10	551563 161	4377802 451
11	551523 980	4377829 468
12	551496 682	4377967 304

KOORDİNATLI ARKEOLOJİK SİT SINIRI KROKİSİ



İl	Eskişehir	
İlçe	Seyitgazi ve Odunpazarı	
Mah.	Taşlık ve Kuyucak	
Pafta	I25-D4	
Adı	Kandamış Mevkii Höyük	
Tür/Derece	I.(Bir) Der. Arkeolojik Sit	
Ölçek	1/Kroki	
	●●●●●● I.(Bir) Der. Ark. Sit Sınırı	
I.(Bir) Derece Sit Sınırı Koordinat Listesi		
ITRF96-3*		
Nokta No	Y	X
1	551466.955	4377707.129
2	551492.726	4377718.695
3	551522.574	4377721.297
4	551544.049	4377717.142
5	551558.251	4377705.114
6	551580.136	4377674.140
7	551585.634	4377651.331
8	551577.879	4377624.847
9	551557.901	4377616.227
10	551527.488	4377624.169
11	551482.178	4377651.175
12	551454.960	4377689.011

ESKİŞEHİR KÜLTÜR VARLIKLARINI
KORUMA BÖLGE KURULUNUN
28.03.2024 TARİH VE 12432 SAYILI KARARI
EKİDİR.

ASLI GİBİDİR.

Fatma Tolay CERÇİ
Bölge Kurulu Müdürü V.

Kültür ve Turizm Bakanlıđından:

ŞANLIURFA KÜLTÜR VARLIKLARINI KORUMA BÖLGE KURULU KARAR

Toplantı Tarihi ve No : 28.03.2024 - 442
Karar Tarihi ve No : 28.03.2024 – 8615
Dosya No : 63.01.381

Toplantı Yeri
ŞANLIURFA

Şanlıurfa ili, Akçakale ilçesi, Yeşerti Mahallesiinde, özel mülkiyete ait 122 ada 3 nolu parsel, 123 ada 4 nolu parsel ve 167 ada 2 nolu parsel ile mülkiyeti Maliye Hazinesine ait 167 ada 1 nolu parsellerin bir kısmında tespit edilen höyüğün, 2863 sayılı Yasa kapsamında tesciline ilişkin Kültür Varlıkları ve Müzeler Genel Müdürlüğü Kazılar ve Araştırmalar Daire Başkanlığının 04.01.2024 tarih ve 4607693 sayılı yazısı ve eki 21.12.2023 tarihli “Harran Ovası 2023 Yılı Yüzeı Araştırması” sonuç raporu, Şanlıurfa Valiliğı İl Kültür ve Turizm Müdürlüğü Müze Müdürlüğünün 18.01.2024 tarih ve 4674958, Şanlıurfa Kültür Varlıklarını Koruma Bölge Kurulu Müdürlüğünün 19.01.2024 tarih ve 4680229, Şanlıurfa Valiliğı Kadastro Müdürlüğünün 02.02.2024 tarih ve 11615531, Şanlıurfa Büyükşehir Belediye Başkanlığı İmar ve Şehircilik Müdürlüğü KUDEM Şube Müdürlüğünün 06.02.2024 tarih ve 240963, Şanlıurfa Valiliğı İl Tarım Orman Müdürlüğünün 07.02.2024 tarih ve 13127375, Şanlıurfa Valiliğı Yatırım İzleme ve Koordinasyon Başkanlığının 07.02.2024 tarih ve 118627, Şanlıurfa Çevre, Şehircilik ve İklim Değışikliği İl Müdürlüğünün 19.02.2024 tarih ve 8810587 sayılı yazıları, Şanlıurfa Kültür Varlıklarını Koruma Bölge Kurulu Müdürlüğü uzmanlarının 22.03.2024 tarih ve 2614781 sayılı raporu okundu. Konunun dosyası, 1/2000 ölçekli öneri sit alanı haritası, hazırlanan öneri tescil fişi, bilgi ve belgeler incelendi. Yapılan görüşmeler sonucunda;

Şanlıurfa ili, Akçakale ilçesi, Yeşerti Mahallesiinde, özel mülkiyete ait 122 ada 3 nolu parsel, 123 ada 4 nolu parsel ve 167 ada 2 nolu parsel ile mülkiyeti Maliye Hazinesine ait 167 ada 1 nolu parsellerin bir kısmında tespit edilen höyüğün, 2863 sayılı Yasa kapsamında korunması gerekli taşınmaz kültür varlığı özelliğı göstermesi nedeni ile 1/2000 ölçekli haritada koordinatlarıyla gösterildiğı şekilde “Tell Gudun Höyüğü I. Derece Arkeolojik Sit Alanı” olarak tescilinin ve hazırlanan tescil fişinin uygun olduğuna,

Şanlıurfa ili, Akçakale ilçesi, Yeşerti Mahallesiinde, 122 ada 3 nolu parsel, 123 ada 4 nolu parsel ve 167 ada 2 nolu parsel ile 167 ada 1 nolu parsellerin tapu kütüğünün beyanlar hanesine “Bir Kısmı I. Derece Arkeolojik Sit Alanındadır” şerhlerinin konulmasına,

Kültür ve Tabiat Varlıklarını Koruma Yüksek Kurulu’nun 05.11.1999/658 sayılı ilke kararı doğrultusunda:

Tell Gudun Höyüğü, I. Derece Arkeolojik Sit Alanı Koruma ve Kullanma Şartları:

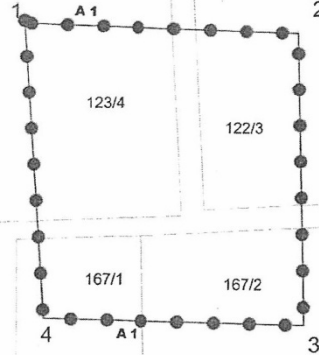
- Bilimsel çalışmalar dışında aınen korunacak bir sit alanıdır.*
 - Kesinlikle hiçbir yapılaşmaya izin verilemez.*
 - Resmi ve özel kuruluşlarca zorunlu durumlarda yapılacak alt yapı uygulamaları, müze müdürlüğünün ve varsa kazı başkanının görüşü alınarak Kurulumuzca deđerlendirilir.*
 - Toprağın sürülmesine yönelik tarımsal faaliyetler yapılamaz. Yeni ağaç dikilemez.*
 - Taş, toprak, kum vb. alınmaz. Kireç, taş, tuğla, mermer, kum, maden vb. ocakları açılmaz. Toprak, çüruf, çöp, sanayi atığı ve benzeri malzeme dökülemez.*
 - Parsellere ilişkin tevhit ve ifraz işlemleri, taşınmaz kültür varlıklarının mahiyetine tesir etmeyecek şekilde Kurulumuzdan izin almak koşuluyla yapılabilir.*
- şeklinde altı madde olarak belirlenmesine karar verildi.

İL : Şanlıurfa
İLÇE : Akçakale
MAH/KÖY : Yeşerti Mah.
SİT ADI : Tell Gudun Höyüğü
I. Derece Arkeolojik Sit alanı
ALAN : 15412,58 m2



Nokta No	Y	X
1	497565.328	4072792.952
2	497687.318	4072788.687
3	497690.799	4072659.897
4	497574.460	4072662.691

3 DERECE ITRF_39



LEJANT
● —● I. Drc. Ark. Sit Alanı

Şanlıurfa Kültür Varlıklarını Koruma Bölge Kurulunun
28.03.2024 tarih ve 8615 Sayılı Kurul Karar Ekidir.

Ferhat YESİLAĞAÇ
Mühendis

ASL GİRİDİR

Ramazan BAYLAN

Koruma Bölge Kurulu Müdürü



Kültür ve Turizm Bakanlıđından:

AYDIN KÜLTÜR VARLIKLARINI KORUMA BÖLGE KURULU

KARAR

20.03.189

Toplantı Tarihi ve No :29.03.2024- 404

Toplantı Yeri

Karar Tarihi ve No :29.03.2024- 16761

AYDIN

Denizli İli, Çal İlçesi, Kaplanlar Mahallesinde bulunan, mülkiyetleri özel ve maliye hazinesine ait tapunun 115 ada, 46, 47 ve 93 parseller ile 128 ada, 36 parselinde kayıtlı, tarla ve orman vasıflı taşınmazların bir bölümü üzerinde tespit edilen Kara Kuz Mevkii Yerleşim Alanının arkeolojik sit olarak tescilinin değerlendirilmesi içeren bilgi belgeler ile tapunun 115 ada, 93 parsel numarasında kayıtlı taşınmaz üzerinde yaklaşık olarak 4x1.8 metre genişliğinde ve 1.60 metre derinliğinde kaçak kazı çukurunun bildirildiği Denizli Valiliği, İl Kültür ve Turizm Müdürlüğünün 12.01.2024 tarih ve 4653956 sayılı yazısı, yazı eki Denizli Müze Müdürlüğünün 12.01.2024 tarih ve 4646504 sayılı yazısı ve ekindeki Denizli Müze Müdürlüğü uzmanlarınca yerinde yapılan incelemeler sonucu hazırlanan 11.01.2024 tarihli rapor, tescile esas ilgili ve etkilenen kurum ve kuruluşlarının görüşünü içeren Aydın Kültür Varlıklarını Koruma Bölge Kurulu Müdürlüğü'nün 13.02.2024 tarih ve 4769967 sayılı yazısı, Maden ve Petrol İşleri Genel Müdürlüğü, Özel Alanlar ve Harita Dairesi Başkanlığı'nın 19.02.2024 tarih ve 2024085186 sayılı yazısı, Çal Kaymakamlığı, Milli Emlak Şefliğinin 23.02.2024 tarih ve 8855289 sayılı yazısı, Denizli Büyükşehir Belediye Başkanlığı, İmar ve Şehircilik Dairesi Başkanlığı'nın 27.02.2024 tarih ve 246911 sayılı yazısı, Devlet Su İşleri Genel Müdürlüğü 21.Bölge Müdürlüğünün 16.03.2024 tarih ve 4451040 sayılı yazısı ile Aydın Kültür Varlıklarını Koruma Bölge Kurulu Müdürlüğü uzmanlarının 26.03.2024 tarihli ve 2619450 sayılı inceleme raporunu okundu, dosyasındaki tüm bilgi belgeler ile öneri sit haritası incelendi.

Yapılan görüşme sonucunda; Denizli İli, Çal İlçesi, Kaplanlar Mahallesinde bulunan, mülkiyetleri özel ve maliye hazinesine ait tapunun 115 ada, 46, 47 ve 93 parseller ile 128 ada, 36 parselinde kayıtlı, tarla ve orman vasıflı taşınmazların bir bölümü üzerinde tespit edilen Kara Kuz Mevkii Yerleşim Alanının 2863 sayılı Kanun kapsamında korunması gerekli taşınmaz kültür varlığı özelliği gösterdiğinden 1. Derece Arkeolojik Sit olarak tescil edilmesine, sit fişinin uygun olduğuna, 1. Derece Arkeolojik Sit sınırının kararımız eki 1/5000 ölçekli haritada işaretlendiği şekliyle belirlenmesine;

Kültür ve Tabiat Varlıklarını Koruma Yüksek Kurulu'nun 05.11.1999 tarih ve 658 sayılı İlke Kararı doğrultusunda 1. Derece Arkeolojik Sit alanı Koruma Ve Kullanma Koşullarının;

" 1) Geçiş dönemi koruma esasları ve kullanma şartları, 3 (üç) süreyle geçerlidir. Ancak Koruma Amaçlı İmar Planının, 2863 sayılı Yasanın ilgili maddesi gereği ilgili idarece 3(üç) yıl içinde yapılması gerekmektedir. 3 yıllık süre içinde zorunlu nedenlerle plan yapılmadığı takdirde Kurulumuzca gerekçeli olarak bu süre uzatılabilir. Uzatılan süre içerisinde geçiş dönemi koruma esasları ve kullanma şartları uygulanır.

2) Kültür ve Tabiat Varlıklarını Koruma Yüksek Kurulu'nun 05.11.1999 tarih ve 658 sayılı ilke kararının 1. Derece Arkeolojik Sitlere ilişkin belirlenen koruma ve kullanma koşullarına uyulacaktır. Bu alanlarda kesinlikle hiçbir yapılaşmaya izin verilemez ve bilimsel amaçlı kazıların dışında hiçbir kazı yapılamaz.

3) Resmî ve özel kuruluşlarca zorunlu durumlarda yapılacak alt yapı uygulamaları için müze müdürlüğünün ve varsa kazı başkanının görüşüyle konu koruma kurulunda değerlendirilir.

4)Taşınmaz kültür varlıklarının mahiyetine tesir etmeyecek şekilde ilgili koruma kurulundan izin almak koşuluyla birleştirme (tevhit) ve ayırma (ifraz) yapılabilir.

5)Bu alanlarda taş, toprak, kum vb. alınmayacaktır, kireç, taş, tuğla, mermer, kum, maden vb. ocaklar açılmayacaktır, toprak, cüruf, çöp, sanayi atığı ve benzeri malzeme dökülmez.

6)Koruma Amaçlı İmar Planı yapılmıyca kadar, tevhid ve ifraz işlemleri teknik altyapı çalışmaları, kadastral uygulamalar vb. gibi gerekli durumlarda ilgili Koruma Bölge Kurulu kararı alınır.

7) Geçiş dönemi koruma esasları ve kullanma şartlarında değinilmeyen konularda Kültür ve Tabiat Varlıklarını Koruma Kanunu, ilgili yönetmelikler ve Kültür ve Tabiat Varlıklarını Koruma Yüksek Kurulunun ilke kararları geçerlidir.

8) Kamu düzeni veya güvenliğinin olağan hayatı durduracak veya kesintiye uğratacak şekilde bozulduğu ya da doğal afet yaşanan yerlerde, yapılmasında zorunluluk bulunan geçici uygulamalara ilişkin, zemine en az müdahale edilecek şekilde hazırlanan ve süresi belirlenen projeler koruma bölge kurulunda değerlendirilir. Projesi uygun görülen geçici uygulamalar Kültür ve Turizm Bakanlıđmca oluşturulacak bilim kurulu denetiminde yapılabilir.". şeklinde belirlenmesine,

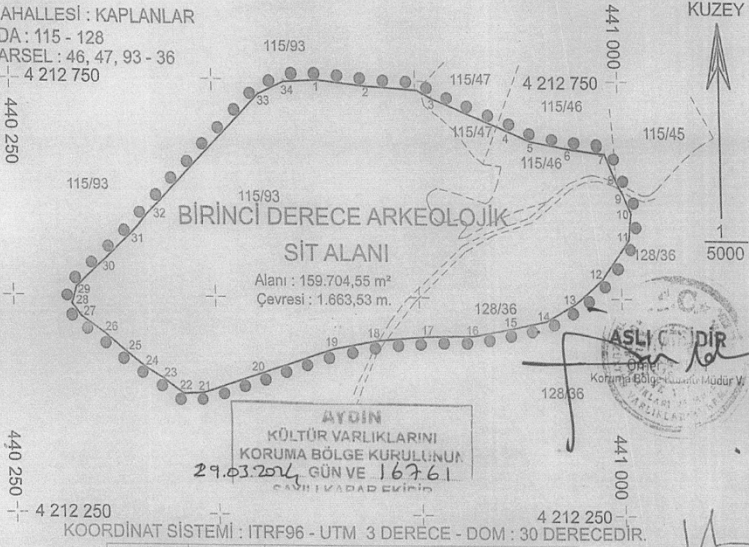
2863 sayılı Kanunun 7'nci maddesi ile 13.03.2012 tarihli ve 28232 sayılı Resmi Gazete'de yayımlanarak yürürlüğe giren '*Korunması Gerekli Taşınmaz Kültür Varlıklarının ve Sitlerin Tespit ve Tescili Hakkındaki Yönetmelik*' gereğince tescil edilen tapunun 115 ada, 46, 47, 93 parsel nolu taşınmazlar ile 128 ada, 36 nolu taşınmazın tapu kütüğü beyanlar hanesine "Bir bölümü 1.Derece Arkeolojik Sit alanında kalmaktadır." şeklinde şerhlerin konularak taşınmazların tapu kayıt örneklerinin Aydın Kültür Varlıklarını Koruma Bölge Kurulu Müdürlüğüne iletilmesine,

Kara Kuz Yerleşim Alanı 1. Derece arkeolojik sit alanında yer alan mülkiyeti Maliye Hazinesine ait tapunun 115 ada, 93 nolu parselinde kayıtlı, orman vasıflı taşınmaz üzerindeki kaçak kazı çukurunun can ve mal güvenliği açısından tehlike oluşturmaması ve yeni kazıları teşvik etmemesi için adli tahkikatın tamamlanmasına müteakip ilgili savcılığın görüşü alınarak ilgili müze müdürlüğü uzmanları denetiminde ilgili idarenin imkanlarıyla kapatılarak işlem sonucunun Aydın Kültür Varlıklarını Koruma Bölge Kurulu Müdürlüğüne bildirilmesine,

Kara Kuz Mevkii Yerleşim Alanı 1. Derece arkeolojik sit alanındaki kaçak kazı olayına yönelik Denizli Valiliği İl Kültür ve Turizm Müdürlüğü'nce suç duyurusunda bulunulmuş olduğu anlaşıldığından yeni bir suç duyurusunda bulunmasına gerek olmadığına, ancak suç duyurusu sonucunun Aydın Kültür Varlıklarını Koruma Bölge Kurulu Müdürlüğüne bildirilmesine karar verildi.

KARAKUZ MEVKİİ ARKEOLOJİK YERLEŞİMİ I. (BİRİNCİ) DERECE ARKEOLOJİK SİT HARİTASI

İLİ : DENİZLİ
İLÇESİ : ÇAL
MAHALLESİ : KAPLANLAR
ADA : 115 - 128
PARSEL : 46, 47, 93 - 36
4 212 750



Nokta No	Y	X	Nokta No	Y	X
1	440629.841	4212750.945	2	440639.124	4212743.090
3	440769.402	4212730.371	4	440882.817	4212691.923
5	440891.631	4212690.231	6	440933.020	4212672.110
7	440982.517	4212687.194	8	440996.405	4212633.245
9	441004.949	4212618.194	10	441013.981	4212598.807
11	441009.758	4212588.256	12	440977.042	4212522.202
13	440642.101	4212483.028	14	440906.863	4212473.419
15	440664.922	4212484.764	16	440919.989	4212450.018
16	440759.715	4212455.130	17	440997.991	4212449.990
17	440644.969	4212440.070	18	440561.344	4212410.799
19	440483.574	4212389.390	20	440458.095	4212380.247
21	440433.807	4212403.559	22	440411.903	4212419.419
23	440383.199	4212435.058	24	440391.110	4212437.081
25	440332.140	4212470.015	26	440321.330	4212489.804
27	440327.345	4212510.227	28	440398.994	4212538.649
31	440398.887	4212573.234	32	440422.823	4212599.721
33	440559.899	4212733.994	34	440588.817	4212748.549

●●●●● BİRİNCİ DERECE ARKEOLOJİK SİT SINIRI
SİT SINIRLARINDA ÇİZİĞİ ESASTIR.

----- KADASTRO PARSEL SINIRLARI
KADASTRAL SINIRLARDAKİ TAPU VE KADASTRO GENEL MÜDÜRLÜĞÜ
KAYITLARI ESAS ALINMIŞTIR.
KADASTRO PARSEL SINIRLARINDA
İLGİLİ KADASTRO MÜDÜRLÜĞÜ YETKİLİDİR.

Süleyman ÖZGEN

Arkeolog

Haydar COŞAR

Çevre Yüksek Mühendisi

Fehmi SUSAM

Jeodezi ve Fotogrametri Mühendisi

(Harita ve Kadastro)

Kültür ve Turizm Bakanlıđından:

AYDIN KÜLTÜR VARLIKLARINI KORUMA BÖLGE KURULU KARAR

09.02.50

Toplantı Yeri
AYDIN

Toplantı Tarihi ve No :28.03.2024- 403
Karar Tarihi ve No :28.03.2024- 16675

Aydın İli, Çine İlçesi, Çaltı Mahallesi, Büyükpanayır Mevkiinde yer alan mülkiyeti Maliye Hazinesine ait tapunun 287 ada, 6 parsel nolu tarla vasıflı taşınmazda yapılması planlanan su terfi istasyonunu deposu ve suyun OSB bağlantısını sağlanmasına yönelik kurum görüşü çalışmasında özel mülkiyete ait 287 ada, 2, 3, 4, 8 ve 9 nolu parsellerinde kayıtlı, tarla vasıflı taşınmazlar, mülkiyeti Türkiye Elektrik İletim Anonim Şirketine ait 287 ada, 5 nolu parselinde kayıtlı direk yeri vasıflı taşınmaz ile mülkiyeti Aydın Su ve Kanalizasyon İdaresi Genel Müdürlüğüne ait 287 ada, 7 nolu parselinde kayıtlı kuyu vasıflı taşınmazları da kapsayan alanda Aydın Kültür Varlıklarını Koruma Bölge Kurulu Müdürlüğü uzmanlarınca tespit edilen Büyükpanayır Höyüğünün arkeolojik sit olarak tescilinin değerlendirilmesi istemini içeren Aydın Kültür Varlıklarını Koruma Bölge Kurulu Müdürlüğü uzmanlarınca hazırlanan 22.03.2024 tarih ve 2614461 sayılı inceleme raporu, tescile esas ilgili ve etkilenen kurum ve kuruluşlarının görüşünü içeren Aydın Kültür Varlıklarını Koruma Bölge Kurulu Müdürlüğü'nün 07.02.2024 tarih ve 4748427 sayılı yazısı, Aydın Valiliđi, İl Kültür ve Turizm Müdürlüğü'nün 08.02.2024 tarih ve 4751064 sayılı yazısı ve yazı eki Aydın Müze Müdürlüğü'nün 07.02.2024 tarih ve 4749202 sayılı yazısı, Aydın Valiliđi, Çevre, Şehircilik ve İklim Deđişikliđi İl Müdürlüğü'nün 16.02.2024 tarih ve 8802410 sayılı yazısı, Türkiye Elektrik İletim Anonim Şirketi Genel Müdürlüğü, 21.Bölge Müdürlüğü (Denizli), Tesis ve Kontrol Müdürlüğü'nün 13.02.2024 tarih ve 2317777 sayılı yazısı, Maden ve Petrol İşleri Genel Müdürlüğü Özel Alanlar ve Harita Dairesi Başkanlıđı'nın 19.02.2024 tarih ve 2024084129 sayılı yazısı, Devlet Su İşleri Genel Müdürlüğü, 21.Bölge Müdürlüğü'nün 08.03.2024 tarih ve 4413313 sayılı yazısı, Çine Belediye Başkanlıđı, İmar ve Şehircilik Müdürlüğü'nün 14.03.2024 tarih ve 11671 sayılı yazısı okundu. İşlem dosyasındaki tüm bilgi belgeler ile öneri sit haritası incelendi.

Yapılan görüşmeler sonucunda; Aydın İli, Çine İlçesi, Çaltı Mahallesi, Büyükpanayır Mevkiinde bulunan, mülkiyetleri Maliye Hazinesi, Türkiye Elektrik İletim Anonim Şirketi, Aydın Su ve Kanalizasyon İdaresi Genel Müdürlüğü ve özel mülkiyete ait tapunun 287 ada, 2, 3, 4, 5, 6, 7, 8, 9 nolu parsellerinde kayıtlı, tarla, direk yeri ve kuyu vasıflı taşınmazlar üzerinde tespit edilen Büyükpanayır Höyüğünün, 2863 sayılı Kanun kapsamında korunması gerekli taşınmaz kültür varlıđı özelliđi gösterdiğinden I. Derece Arkeolojik Sit olarak tescil edilmesine, sit fişinin uygun olduğuna, I. Derece Arkeolojik Sit sınırının kararımız eki 1/2000 ölçekli haritada işaretlendiđi şekilde belirlenmesine;

Kültür ve Tabiat Varlıklarını Koruma Yüksek Kurulunun 05.11.1999 tarih ve 658 sayılı İlke Kararının I. Derece Arkeolojik Sit başlıklı 1.(c) maddesinde; "Höyük ve tümülüslerde toprađın sürülmesine dayanan tarımsal faaliyetlerin kesinlikle yasaklanmasına, ağaçlandırmaya gidilmemesine, yalnızca mevcut ağaçlardan ürün alınabileceđine" denildiğinden, toprađın sürülmesine dayanan tarımsal faaliyetlerin yasaklanmasına;

Kültür ve Tabiat Varlıklarını Koruma Yüksek Kurulu'nun 05.11.1999 tarih ve 658 sayılı İlke Kararı doğrultusunda I. Derece Arkeolojik Sit alanı Koruma Ve Kullanma Koşullarının; " 1) Geçiş dönemi koruma esasları ve kullanma şartları, Koruma Amaçlı İmar Planı yapılmaya kadar geçerlidir. Ancak Koruma Amaçlı İmar Planının, 2863 sayılı Yasanın ilgili maddesi geređi ilgili idarece 3(üç) yıl içinde yapılması gerekmektedir. 3 yıllık süre içinde zorunlu nedenlerle plan yapılmadıđı takdirde Kurulumuzca gerekçeli olarak bu süre uzatılabilir. Uzatılan süre içerisinde geçiş dönemi koruma esasları ve kullanma şartları uygulanır.

2) *Kültür ve Tabiat Varlıklarını Koruma Yüksek Kurulu'nun 05.11.1999 tarih ve 658 sayılı ilke kararının 1. Derece Arkeolojik Sitlere ilişkin belirlenen koruma ve kullanma koşullarına uyulacaktır. Bu alanlarda kesinlikle hiçbir yapılaşmaya izin verilemez ve bilimsel amaçlı kazılarında hiçbir kazı yapılamaz.*

3) *Resmi ve özel kuruluşlarca zorunlu durumlarda yapılacak alt yapı uygulamaları için müze müdürlüğünün ve varsa kazı başkanının görüşüyle konu koruma kurulunda değerlendirilir.*

4) *Toprağın sürülmesine dayanan tarımsal faaliyetler yapılamaz, ağaçlandırmaya gidilmez yalnızca mevcut ağaçlardan ürün alınabilir.*

5) *Taşınmaz kültür varlıklarının mahiyetine tesir etmeyecek şekilde ilgili koruma kurulundan izin almak koşuluyla birleştirme (tevhit) ve ayırma (ifraz) yapılabilir.*

6) *Bu alanlarda taş, toprak, kum vb. alınmayacaktır, kireç, taş, tuğla, mermer, kum, maden vb. ocaklar açılmayacaktır, toprak, cüruf, çöp, sanayi atığı ve benzeri malzeme dökülmez.*

7) *Koruma Amaçlı İmar Planı yapılıncaya kadar, tevhit ve ifraz işlemleri teknik altyapı çalışmaları, kadastral uygulamalar vb. gibi gerekli durumlarda ilgili Koruma Bölge Kurulu kararı alınır.*

8) *Geçiş dönemi koruma esasları ve kullanma şartlarında değinilmeyen konularda Kültür ve Tabiat Varlıklarını Koruma Kanunu, ilgili yönetmelikler ve Kültür ve Tabiat Varlıklarını Koruma Yüksek Kurulunun ilke kararları geçerlidir.*

9) *Kamu düzeni veya güvenliğinin olağan hayatı durduracak veya kesintiye uğratacak şekilde bozulduğu ya da doğal afet yaşanan yerlerde, yapılmasında zorunluluk bulunan geçici uygulamalara ilişkin, zemine en az müdahale edilecek şekilde hazırlanan ve süresi belirlenen projeler koruma bölge kurulunda değerlendirilir. Projesi uygun görülen geçici uygulamalar Kültür ve Turizm Bakanlığınca oluşturulacak bilim kurulu denetiminde yapılabilir.” şeklinde belirlenmesine,*

2863 sayılı Kanunun 7'nci maddesi ile 13.03.2012 tarihli ve 28232 sayılı Resmi Gazete'de yayımlanarak yürürlüğe giren “*Korunması Gerekli Taşınmaz Kültür Varlıklarının ve Sitlerin Tespit ve Tescili Hakkındaki Yönetmelik*” gereğince tescil edilen tapunun 287 ada, 5, 6, 7 ve 8 parsel nolu taşınmazların tapu kütüğü beyanlar hanesine “*Tamamı Büyükpanayır Höyüğü 1.Derece Arkeolojik Sit alanında kalmaktadır.*” şeklinde, tapunun 287 ada, 2, 3, 4 ve 9 parsel nolu taşınmazların tapu kütüğü beyanlar hanesine “*Bir bölümü Büyükpanayır Höyüğü 1.Derece Arkeolojik Sit alanında kalmaktadır.*” şeklinde, şerhlerin konularak taşınmazların tapu kayıt örneklerinin Aydın Kültür Varlıklarını Koruma Bölge Kurulu Müdürlüğüne iletilmesine,

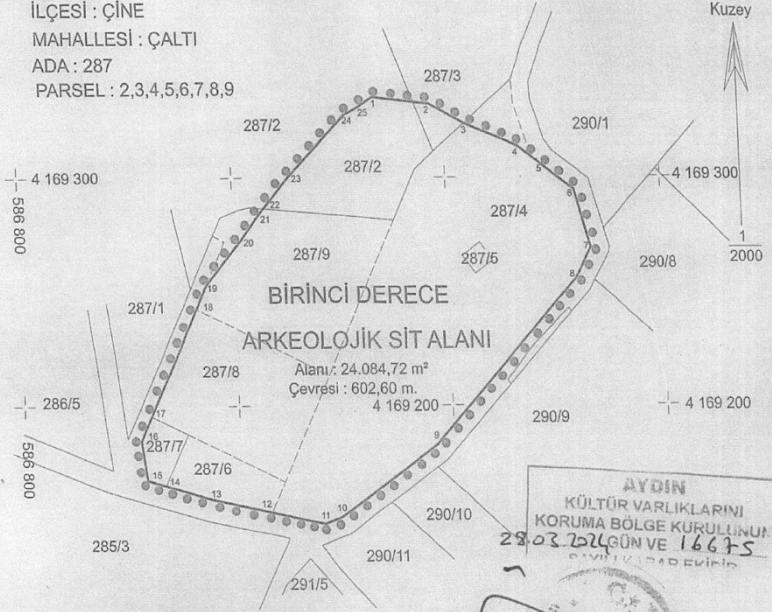
Türkiye Elektrik İletim Anonim Şirketi Genel Müdürlüğü, 21.Bölge Müdürlüğü (Denizli), Tesis ve Kontrol Müdürlüğünün 13.02.2024 tarih ve 2317777 sayılı tescile esas görüş yazısında, “*... Bölge Müdürlüğümüzce yapılan incelemede, söz konusu alan üzerindeki Teşekkülümüze ait ve Bölge Müdürlüğümüz sorumluluğunda olan 380 kV Yatağan-Işıklar E.İ.Hattı geçtiği, anılan E.İ.Hattımızın güzergahının, direk alanlarının ve Teşekkülümüze ait irtifak alanlarının korunması..*” şeklinde belirtilmekle birlikte sit sınırları içinde kalan tapunun 287 ada, 5 parsel üzerindeki enerji iletim hattı direk alanının ileride yapılacak bilimsel arkeolojik kazı çalışmalarını kısıtlayacağı ve direk alanında yapılacak olası çalışmalarda höyüğün tahrip olacağından söz konusu enerji iletim hattı direğin kullanım ömrünü tamamladıkdan sonra alanda gerekli güvenlik önlemlerinin de alınarak ilgili müze müdürlüğünün denetiminde, belirleyeceği teknik ve yöntemle kaldırılmasına, ancak söz konusu direğin alandan kaldırılması işlemi yapılıncaya kadar geçecek süreçte kamu yararı gözetilerek zemine inşa-i ve fiziki müdahale içermeyen acil müdahale gerektiren bakım çalışmalarının ilgili idaresince yapılabileceğine,

Devlet Su İşleri Genel Müdürlüğü, 21.Bölge Müdürlüğünün 08.03.2024 tarih ve 4413313 sayılı tescile esas görüş yazısında, “*Bahse konu alan Çine Sulaması 2. Kısım İkmalî işinde sulanamaz saha olarak belirlenmiş olup, bu alanın yola komşu sınırına yaklaşık 1,5 m mesafeden (görüş sorulan alan dışında) henüz inşasına başlanmamış olan SI-A hattı geçtiği, Çine Sulaması 2. Kısım İkmalî işine ait proje kapsamında söz konusu alanlar içerisinde ileride yapılacak çalışmalara izin verilmesi şartıyla söz konusu alanın tescilinde sakınca bulunmadığı.*” şeklinde belirtilmiş olup söz konusu çalışmanın sit alanı dışında kalmakta olduğu belirtildiğinden konuya ilişkin bu aşamada Kurulumuzca yapılacak bir işlem olmadığına, ancak yapılacak çalışmalarda sit alanında herhangi bir inşa-i ve fiziki müdahalede bulunulmaması gerektiğine; ayrıca sit alanın içerisinde zorunlu alt yapı kapsamında olası bir işlem yapılacak ise Kurulumuzdan izin alınmasına,

Bir bölümü tescilli höyük sit alanında kalan tapunun 287 ada, 2 parsel üzerindeki tescilden önce yapılmış olan betonarme su deposunun ileride yapılacak bilimsel arkeolojik kazı çalışmalarını kısıtlayacağı ve su deposu alanında yapılacak olası çalışmalarda höyüğün tahrip olabileceğinden dolayı söz konusu su deposunun kullanım ömrünü tamamladıktan sonra alanda gerekli güvenlik önlemlerinin de alınarak ilgili müze müdürlüğünün denetiminde, belirleyeceği teknik ve yöntemle kaldırılmasına karar verildi.

BÜYÜKPANAYIR HÖYÜĞÜ I. (BİRİNCİ) DERECE ARKEOLOJİK SİT HARİTASI

İLİ : AYDIN
İLÇESİ : ÇİNE
MAHALLESİ : ÇALTI
ADA : 287
PARSEL : 2,3,4,5,6,7,8,9



Nokta No	Y	X	Nokta No	Y	X
1	586967.313	4159335.361	2	586963.511	4163332.422
3	587009.697	4159323.839	4	587034.720	4163313.405
5	587044.839	4165935.754	6	587059.801	4162294.198
7	587068.761	4162298.518	8	587050.182	4162255.010
9	586992.072	4169182.707	10	586946.308	416150.466
11	586938.303	4169147.552	12	586913.549	416152.910
13	586985.809	4169158.919	14	586954.698	4169184.979
15	586956.081	4169167.409	16	586893.782	4169184.777
17	586858.981	4169195.603	18	586881.397	4169242.274
19	586866.426	4169252.733	20	586923.557	4169272.869
21	586911.022	4169282.438	22	586914.394	4169286.439
23	586926.370	4169300.691	24	586953.731	4169327.422
25	586959.883	4169230.590			

KOORDİNAT SİSTEMİ : ITRF96 - UTM 3 DERECE - DOM : 27 DERECE DİR

●●●●● BİRİNCİ DERECE ARKEOLOJİK SİT SINIRI
SİT SINIRLARINDA ÇİZGİ ESASTIR.

----- KADASTRO PARSEL SINIRLARI
KADASTRAL SINIRLAR TAPU VE KADASTRO GENEL MÜDÜRLÜĞÜ
MEGİS (NCZ FORMATINDA) SİSTEMİNDEN ALINMIŞTIR.
KADASTRO PARSEL SINIRLARINDA İLGİLİ KADASTRO MÜDÜRLÜĞÜ YETKİLİDİR.

Süleyman ÖZGEN

Arkeolog

Haydar COŞAR

Çevre Yüksek Mühendisi

Fehmi SUSAM

Jeodezi ve Fotogrametri Mühendisi

(Harita ve Kadastro)

Kltr ve Turizm Bakanlıđından:

**İZMİR 2 NUMARALI KLTR VARLIKLARINI KORUMA BLGE KURULU
KARAR**

TOPLANTI TARİHİ VE NO : 01.04.2024-719

35.02/2629

KARAR TARİHİ VE NO : 01.04.2024-19824

Toplantı Yeri
İZMİR

İzmir ili, Bergama ilçesi, Kaleardıçaber Mahallesinde Prof. Dr. Felix PIRSON ve ekibi tarafından gerekleřtirilen "İzmir Bergama, Kınık Arkeolojik Yzey Arařtırması alıřması" kapsamında dzenlenen 2022 sonu raporunda "buluntu yeri 17" olarak belirtilen tařınmaza dair bilgi ve belgelerin iletildiđi Kltr Varlıkları ve Mzeler Genel Mdrlđnn İzmir 2 Numaralı Kltr Varlıklarını Koruma Blge Kurulu Mdrlđ'nn evrakına 31.03/2023 tarihli ve 1977661 sayı ile kayıtlı yazısı, mevsim Őartları dolayısıyla alanın bitki rts ile kaplı olması sebebiyle yzeyin incelenmesi mmkn olmadıđından arazi Őartlarının uygun olduđu sonbahar aylarınca inceleme yapılacađı hususlarının belirtildiđi İzmir 2 Numaralı Kltr Varlıklarını Koruma Blge Kurulu Mdrlđ'nn 10.07/2023 tarih ve 3962004 sayılı yazısı, İzmir 2 Numaralı Kltr Varlıklarını Koruma Blge Kurulu Mdrlđ uzmanlarınca yapılan yer incelemesi neticesinde alanın; 2863 Sayılı Kltr ve Tabiat Varlıklarını Koruma Kanunu kapsamında tesciline ynelik bařlatılan alıřmaların tamamlanabilmesi iin kurum grřlerinin istenildiđi İzmir 2 Numaralı Kltr Varlıklarını Koruma Blge Kurulu Mdrlđ'nn 08.11/2023 tarih ve 4404481 sayılı yazısı, tescile nerilen alanın; 2863 sayılı Kanunun 6. Maddesi kapsamında kalıp kalmadıđına dair hususun Kurulumuzca yerinde yapılacak incelemeden sonra deđerlendirilmesi ynnde alınan İzmir 2 Numaralı Kltr Varlıklarını Koruma Blge Kurulu'nun 21.02.2024 tarih ve 19643 sayılı kararı, gelen kurum grřleri ile Kurul Mdrlđ uzmanlarınca hazırlanan 01.04.2024 tarihli ve 2635167 sayı ile kayıtlı rapor okundu, konu yerinde incelendi, ekleri ve iřlem dosyası incelendi, yapılan grřmeler sonunda;

İzmir İli, Bergama ilçesi, Kaleardıçaber Mahallesinde orman alanında kalan, kararımız eki 1/5000 lekli kadastral pafta zerinde iřaretli alanın 1. (birinci) Derece Arkeolojik Sit Alanı olarak tescil edilmesine, ekli sit fiřinin uygun olduđuna, karar verildi.

İZMİR İLİ, BERGAMA İLÇESİ, KALEARDICABER MAHALLES
(ABDAL BAYIRI MEVKİ ARKEOLOJİK ALANI)

N
5000

ORMAN KADASTRO HARİTİ

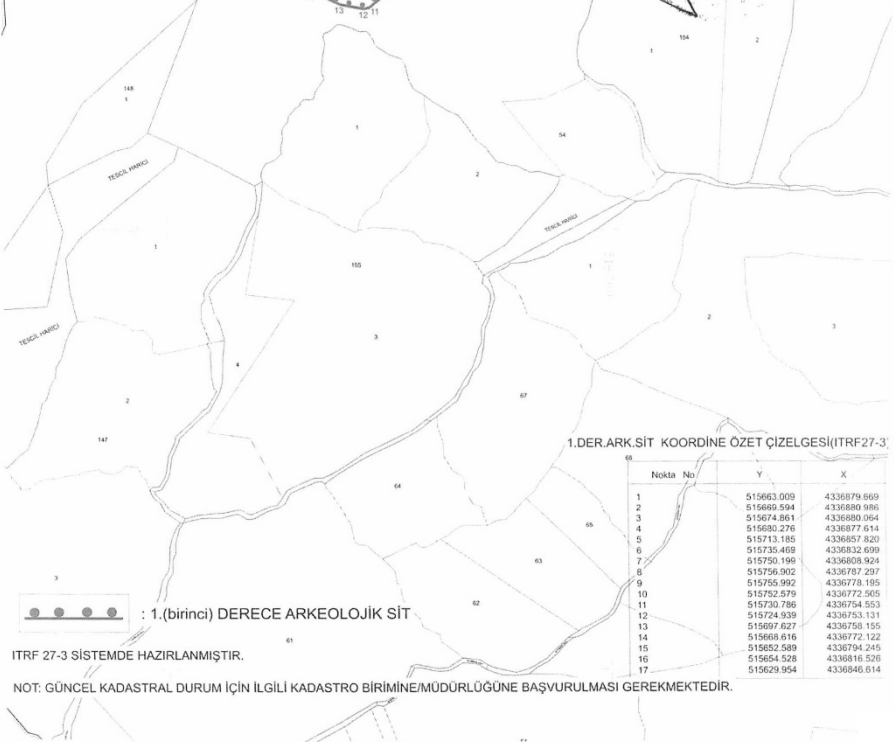
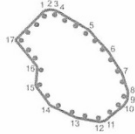
KÜLTÜR VE TURİZM BAKANLIĞI
İZMİR 2 NUMARALI KÜLTÜR VARLIKLARINI
KORUMA BÖLGE KURULU MÜDÜRLÜĞÜ

İZMİR 2 NUMARALI KÜLTÜR VARLIKLARINI
KORUMA BÖLGE KURULUNUN
01.04.2024 GÜN VE 19824 SAYILI KARARI EKİDİR

ASLI GİBİDİR

DENİZ KURDU

TAŞLIK KADASTRO HARİTİ



1.DER.ARK.SİT KOORDİNE ÖZET ÇİZELGESİ(İTRF27-3)

Nokta No	Y	X
1	515663.009	4336879.669
2	515669.594	4336880.986
3	515674.861	4336890.064
4	515680.276	4336877.614
5	515713.185	4336857.820
6	515735.459	4336832.699
7	515750.199	4336808.924
8	515756.002	4336787.297
9	515755.992	4336778.195
10	515752.578	4336772.965
11	515730.786	4336754.553
12	515724.939	4336753.131
13	515697.627	4336759.155
14	515668.616	4336772.122
15	515652.589	4336794.245
16	515654.528	4336816.528
17	515629.954	4336846.014



: 1.(birinci) DERECE ARKEOLOJİK SİT

İTRF 27-3 SİSTEMDE HAZIRLANMIŞTIR.

NOT: GÜNCEL KADASTRAL DURUM İÇİN İLGİLİ KADASTRO BİRİMİNE/MÜDÜRLÜĞÜNE BAŞVURULMASI GEREKMEKTEDİR.

3367/1-1

Kltr ve Turizm Bakanlıđından:

Konya Kltr Varlıklarını Koruma Blge Kurulu

KARAR

Toplantı Yeri: KONYA

Toplantı Tarihi ve No: 09.10.2023 - 403

Karar Tarihi ve No : 09.10.2023 – 9124

Konya İli, Eređli İlçesi Gkçeyazı Mahallesi sınırları ierisinde Konya Kltr Varlıklarını Koruma Blge Kurulu'nun 18.08.2014 tarih ve 2180 kararı ile sit sınırları belirlenen Tont Kalesi renyeri'nin sit sınırları ve sit derecesinin yeniden belirlenmesine istemine iliřkin Konya Kltr Varlıklarını Koruma Blge Kurulu uzmanlarınca hazırlanan 29.08.2023 tarih ve 2227549 sayılı kayıt nolu rapor, Konya evre Őehircilik ve İklim Deđiřikliđi İl Mdrlđ'nn 06.09.2023 tarih ve 7322188 sayılı yazısı, Devlet Su İřleri 4. Blge Mdrlđ'nn 11.09.2023 tarih ve 3801804 sayılı yazısı, Karayolları 3. Blge Mdrlđ'nn 11.09.2023 tarih ve 1294695 sayılı yazısı, Maden ve Petrol İřleri Genel Mdrlđ'nn 13.09.2023 tarih ve 2023424709 sayılı yazısı, Konya Bykřehir Belediye Bařkanlıđı İmar ve Őehircilik Mdrlđ'nn 19.09.2023 tarih ve 222051 sayılı yazısı, Konya İl Tarım ve Orman Mdrlđ'nn 20.09.2023 tarih ve 11304097 sayılı yazısı, Eređli Belediye Bařkanlıđı İmar ve Őehircilik Mdrlđ'nn 04.10.2023 tarih ve 56848 sayılı yazısı ve Konya Kltr Varlıklarını Koruma Blge Kurulu uzmanınca hazırlanan 06.10.2023 tarih, 2298587 kayıt nolu dosya inceleme raporu okundu, ekleri incelendi yapılan grřmeler sonunda;

Konya İli, Eređli İlçesi, Gkçeyazı Mahallesi sınırları ierisinde Konya Kltr Varlıklarını Koruma Blge Kurulu'nun 18.08.2014 tarih ve 3862 sayılı kararı ile II. Derece Arkeolojik Sit Alanı olarak tescil edilen Tont Kalesi renyeri'nin sit sınırlarının ekli 1/25000 lekli haritada koordinatlandırılıp iřaretlendiđi Őekilde sit sınırlarının gncellenmesine ve sit derecesinin, I. Arkeolojik Sit Alanı olarak yeniden belirlenmesine, sit fiřinin onaylanmasına, bu alanda 3 yıl ierisinde koruma amalı imar planı yapılıncaya kadar ekte belirlenen Geiř Dnemi Koruma Esasları ve Kullanma Őartlarının uygulanmasına karar verildi.

ÜM 102

KONYA İLİ, EREĞLİ İLÇESİ, GÖKÇEYAZI MAHALLESİ

TONT KALESİ I. DERECE ARKEOLOJİK SİT ALANI

Inceyemünlü Aş.

ASLİGİBİDİR

50

A

Salar T.

1993

Cemal ÖZTUNCU
Koruma Bölge Kurulutu Müdürü

Çiğdemir
İM.K.T

Hırlaklı Duze

Inceyazır Duze

Konya Kültür Varlıklarını Koruma Bölge
Kurulunun 09.10.2023 tarih ve
3124 sayılı karar ekidir.

49

Gökceyazi

Sokak 7
2305

Meşecamp

Eski Mül

1477

Tonkale

Kasım T.

09.10.2023

Çiğdemir T.

Kılan T.

Abdullah KARADERE
Harita Mühendisi

03

04

05

06

İm. Dr.

Çiğdemir T.

I. DERECE ARKEOLOJİK SİT ALANI

Nokta No	Y	X
1	603277.525	4147536.697
2	603309.905	4147534.929
3	603338.825	4147525.099
4	603395.155	4147447.231
5	603423.321	4147337.885
6	603434.366	4147260.016
7	603428.291	4147190.984
8	603369.200	4147143.490
9	603300.168	4147151.774
10	603254.330	4147184.357
11	603251.017	4147225.224
12	603250.465	4147278.793
13	603233.345	4147333.466
14	603203.523	4147365.497
15	603189.164	4147433.977
16	603210.702	4147476.501

Ölçek: 1/25000, Pafta: N32-A2

UTM 6-33 ED50 DATUM

Toplantı Tarihi ve No: 27.11.2023-406

Karar Tarihi ve No: 27.11.2023-9230

Karaman İli, Ayrancı İlçesi, Ayrancı/Merkez Mahallesi'nde mlkiyeti hazineye ait 452 ada, 3 parselin bir kısmında tespit edilen Ayrancı Kalesi'nin 2863 Sayılı Yasa kapsamında Arkeolojik Sit Alanı olarak tescil edilmesi istemine ilişkin Konya Kltr Varlıklarını Koruma Blge Kurulu Mdrlđ uzmanlarınca yerinde yapılan incelemeler sonunda hazırlanan 12.10.2023 tarih, 2309899 kayıt nolu rapor, Karman Valiliđi Çevre, Şehircilik ve İklim Deđişikliği İl Mdrlđ'nn 16.10.2023 tarih, 7676139 sayılı yazısı; Karayolları 3. Blge Mdrlđ'nn 16.10.2023 tarih ve 1329633 sayılı yazısı, Maden İşleri Genel Mdrlđ'nn 19.10.2023 tarih ve 2023487186 sayılı yazısı, Ayrancı Belediye Başkanlığı Fen İşleri Mdrlđ'nn 25.10.2023 tarih ve 1735 sayılı yazısı, Karaman Valiliđi İl Tarım ve Orman Mdrlđ'nn 26.10.2023 tarih ve 11630339 sayılı yazısı, İller Bankası Konya Blge Mdrlđ'nn 31.10.2023 tarih ve 38835 sayılı yazısı, Devlet Su İşleri 4. Blge Mdrlđ'nn 06.11.2023 tarih ve 4004018 sayılı yazısı ve Konya Kltr Varlıklarını Koruma Blge Kurulu Mdrlđ uzmanınca hazırlanan 22.11.2023 tarih, 2386955 kayıt nolu dosya inceleme raporu okundu, ekleri incelendi, yapılan grşmeler sonunda;

Karaman İli, Ayrancı İlçesi, Ayrancı/Merkez Mahallesi'nde mlkiyeti hazineye ait 452 ada, 3 parselin bir kısmında tespit edilen Ayrancı Kalesi'nin 2863 Sayılı Yasa'nın 6. Maddesinde belirtilen zellikleri taşıması nedeniyle aynı yasanın 7. Maddesi dođrultusunda I. Derece Arkeolojik Sit Alanı olarak tescil edilmesine, sit sınırlarının ekli 1/25000 lçekli haritada koordinatlandırıldığı ve kadastral haritada işaretlendiđi şekilde belirlenmesine, sit fişinin onaylanmasına, bu alanda 3 yıl ierisinde koruma amaçlı imar planı yapılıncaya kadar ekte belirlenen Geiş Dnemi Koruma Esasları ve Kullanma Şartları'nın uygulanmasına karar verildi.

ARAMAN İLİ, AYRANCI İLÇESİ, AYRANCI/MERKEZ MAHALLESİ
YRANCI KALESİ (452 ADA 3 PARSEL)

I. DERECE ARKEOLOJİK SİT ALANI

1. DER. ARK. SİT. KOORDİNATLARI

Nokta No	Y	X
1ARK_1	565379.055	4134191.433
1ARK_2	565406.177	4134171.564
1ARK_3	565428.884	4134150.434
1ARK_4	565438.660	4134130.881
1ARK_5	565436.568	4134116.928
1ARK_6	565430.145	4134105.335
1ARK_7	565408.383	4134079.790
1ARK_8	565382.523	4134071.905
1ARK_9	565341.209	4134076.321
1ARK_10	565293.903	4134094.928
1ARK_11	565267.096	4134115.734
1ARK_12	565258.265	4134129.332
1ARK_13	565253.221	4134145.074
1ARK_14	565247.680	4134170.032
1ARK_15	565248.491	4134193.642
1ARK_16	565257.321	4134203.734
1ARK_17	565274.352	4134210.041
1ARK_18	565302.105	4134213.195
1ARK_19	565327.965	4134211.302

PROJEKSİYON UTM-6-36
DATUM: ED50
OLÇEK: 1:25.000
LİPSİD. INTERNATIONAL
PAFTA: N31-A3

SİT SINIRLARI
TARAFIMCA İŞARETLENMİŞTİR

Hakan AVCI
Harita Yüksek Mühendisi

ASLI GİBİDİR



27.11.2023

[Handwritten signature]
[Handwritten signature]
[Handwritten signature]

Konya Kültür Varlıklarını Koruma Bölge
Kurulunun 27.11.2023 tarih ve
...9220... sayılı karar ekidir.

Toplantı Tarihi ve No: 27.11.2023-406

Karar Tarihi ve No: 27.11.2023-9231

Karaman İli, Merkez İlçesi, Ađaçyurdu Ky'nde yer alan Tepesst Yerleşim Yeri'nin tescil edilmesi istemine ilişkin Konya Kltr Varlıklarını Koruma Blge Mdrlđ uzmanlarınca hazırlanan 20.09.2023 tarih, 2271861 kayıt nolu rapor; konu ile ilgili kurum grşlerinden Karaman Valiliđi Çevre, Şehircilik ve İklim Deđişikliği İl Mdrlđ'nn 26.09.2023 tarih, 7486849 sayılı yazısı; Karayolları 3. Blge Mdrlđ'nn 27.09.2023 tarih, 1308496 sayılı yazısı; İller Bankası Konya Blge Mdrlđ'nn 28.09.2023 tarih, 34249 sayılı yazısı; Devlet Su İşleri 4. Blge Mdrlđ'nn 28.09.2023 tarih, 3867967 sayılı yazısı; Karaman İl Özel İdaresi Yazı İşleri Mdrlđ'nn 16.10.2023 tarih, 43648 sayılı yazısı; Maden ve Petrol İşleri Genel Mdrlđ'nn 17.10.2023 tarih, 2023481658 sayılı yazısı; Karaman Valiliđi İl Tarım ve Orman Mdrlđ'nn 03.11.2023 tarih, 11628454 sayılı yazısı ve Konya Kltr Varlıklarını Koruma Blge Kurulu Mdrlđ uzmanınca hazırlanan 24.11.2023 tarih, 2391193 kayıt nolu dosya inceleme raporu okundu, ekleri incelendi, yapılan grşmeler sonunda;

Karaman İli, Merkez İlçesi, Ađaçyurdu Ky'nde yer alan Tepesst Yerleşim Yeri'nin 2863 Sayılı Yasa'nın 6. maddesinde belirtilen özellikleri taşıması nedeniyle aynı yasanın 7. maddesi dođrultusunda III. Derece Arkeolojik Sit Alanı olarak tescil edilmesine, sit sınırlarının ekli 1/25000 ölçekli haritada koordinatlandırıldığı ve kadastral haritada işaretlendiđi şekilde belirlenmesine, sit fişinin onaylanmasına, bu alanda 3 yıl içerisinde koruma amaçlı imar planı yapılıncaya kadar ekte belirlenen Geçiş Dnemi Koruma Esasları ve Kullanma Şartları'nın uygulanmasına karar verildi.

KARAMAN İLİ, MERKEZ İLÇE, AĞAÇYURDU KÖYÜ TEPEÜSTÜ YERLEŞİM YERİ

III. DERECE ARKEOLOJİK SİT ALANI

Konya Kültür Varlıklarını Koruma Bölge
Kurulmuş: **27.11.2023** tarih ve
9231 sayılı karar ekidir

Agacıyurdu

3. DER. ARK. SİT ALANI KOORDİNATLARI

Nokta No	Y	X
3ARK_1	520150.951	4094442.603
3ARK_2	520166.548	4094439.391
3ARK_3	520195.908	4094420.582
3ARK_4	520214.378	4094398.158
3ARK_5	520232.528	4094364.900
3ARK_6	520242.189	4094349.039
3ARK_7	520252.320	4094332.303
3ARK_8	520254.168	4094306.810
3ARK_9	520239.488	4094279.284
3ARK_10	520183.352	4094241.610
3ARK_11	520163.334	4094217.811
3ARK_12	520144.984	4094206.342
3ARK_13	520111.495	4094199.461
3ARK_14	520073.677	4094169.369
3ARK_15	520047.269	4094154.784
3ARK_16	520026.626	4094207.719
3ARK_17	520009.652	4094230.199
3ARK_18	520006.900	4094267.543
3ARK_19	520026.627	4094330.208
3ARK_20	520057.364	4094377.001
3ARK_21	520084.431	4094394.892



27.11.2023
Hakan AVCI
M. Ç. Ç.

Hakan AVCI
Mühendis
Mühendislik

Toplantı Tarihi ve No: 28.11.2023-407

Karar Tarihi ve No: 28.11.2023-9258

Konya İli, Hadim İlçesi, Aşađı Eşenler Mahallesi'nde yer alan Başören Yamaç Yerleşimi'nin tescil edilmesi istemine ilişkin Konya Kltr Varlıklarını Koruma Blge Mdrlđ uzmanlarınca hazırlanan 20.09.2023 tarih, 2271881 kayıt nolu rapor; konu ile ilgili kurum grşlerinden Konya Valiliđi Çevre, Şehircilik ve İklim Deđişikliği İl Mdrlđ'nn 27.09.2023 tarih, 7499016 sayılı yazısı; Karayolları 3. Blge Mdrlđ'nn 27.09.2023 tarih, 1308495 sayılı yazısı; İller Bankası Konya Blge Mdrlđ'nn 28.09.2023 tarih, 34249 sayılı yazısı; Devlet Su İşleri 4. Blge Mdrlđ'nn 28.09.2023 tarih, 3868048 sayılı yazısı; Konya Valiliđi İl Tarım ve Orman Mdrlđ'nn 02.10.2023 tarih, 11450164 sayılı yazısı; Konya Bykşehir Belediye Başkanlığı İmar ve Şehircilik Dairesi Başkanlığı'nın 16.10.2023 tarih, 228846 sayılı yazısı; Maden ve Petrol İşleri Genel Mdrlđ'nn 17.10.2023 tarih, 2023481625 sayılı yazısı ve Konya Kltr Varlıklarını Koruma Blge Kurulu Mdrlđ uzmanınca hazırlanan 24.11.2023 tarih, 2391233 kayıt nolu dosya inceleme raporu okundu, ekleri incelendi, yapılan grşmeler sonunda;

Konya İli, Hadim İlçesi, Aşađı Eşenler Mahallesi'nde yer alan Başören Yamaç Yerleşimi'nin 2863 Sayılı Yasa'nın 6. maddesinde belirtilen özellikleri taşıması nedeniyle aynı yasanın 7. maddesi dođrultusunda III. Derece Arkeolojik Sit Alanı olarak tescil edilmesine, sit sınırlarının ekli 1/25000 ölçekli haritada koordinatlandırıldığı ve kadastral haritada işaretlendiđi şekilde belirlenmesine, sit fişinin onaylanmasına, bu alanda 3 yıl içerisinde koruma amaçlı imar planı yapılıncaya kadar ekte belirlenen Geçiş Dnemi Koruma Esasları ve Kullanma Şartları'nın uygulanmasına karar verildi.

KONYA İLİ, HADİM İLÇESİ, AŞAĞI EŞENLER MAHALLESİ, D.

BAŞÖREN YAMAÇ YERLEŞİM YERİ

3. DERECE ARKEOLOJİK SİT ALANI

3. DER. ARK. SİT KOORDINATLARI

Nokta No

Y

X

3ARK_1	465994.085	4111284.773
3ARK_2	466050.154	4111298.457
3ARK_3	466102.219	4111302.796
3ARK_4	466131.922	4111295.787
3ARK_5	466142.935	4111267.753
3ARK_6	466141.934	4111229.038
3ARK_7	466128.585	4111199.669
3ARK_8	466099.215	4111154.947
3ARK_9	466073.517	4111130.917
3ARK_10	466041.477	4111115.565
3ARK_11	465999.759	4111119.236
3ARK_12	465975.730	4111131.918
3ARK_13	465945.359	4111150.274
3ARK_14	465925.117	4111170.596
3ARK_15	465940.374	4111228.128
3ARK_16	465942.258	4111241.348
3ARK_17	465954.495	4111263.598

Konya Kültür Varlıklarını Koruma Bölge
Kurulunun 28.11.2023 tarih ve
9258 sayılı karar ektidir.

ASLI GİBİDİR

ÇEMAL TUTUNCU
Koruma Bölge Kurulu Müdürü

28.11.2023

Hakan AVCI

Yüksek Mühendis

Toplantı Tarihi ve No: 28.11.2023-407

Karar Tarihi ve No: 28.11.2023-9259

Konya İli, Ilgın İlçesi, Boğazkent Mahallesi'nde tespit edilen Boğazkent Höyüğü'nün 2863 Sayılı Yasa kapsamında Arkeolojik Sit Alanı olarak tescil edilmesi istemine ilişkin Konya Valiliđi İl Kùltür ve Turizm Müdürlüğü Müze Müdürlüğü'nün 27.04.2023 tarih ve 3724472 sayılı yazısı, Konya Kùltür Varlıklarını Koruma Bölge Kurulu Müdürlüğü uzmanlarınca yerinde yapılan incelemeler sonunda hazırlanan 12.10.2023 tarih, 2309788 sayılı kayıt nolu rapor, Karayolları 3. Bölge Müdürlüğü'nün 16.10.2023 tarih ve 1328990 sayılı yazısı, Konya Çevre, Şehircilik ve İklim Deđişikliği İl Müdürlüğü'nün 20.10.2023 tarih ve 7725660 sayılı yazısı, Konya Büyükşehir Belediye Başkanlığı İmar ve Şehircilik Daire Başkanlığı'nın 23.10.2023 tarih ve 230394 sayılı yazısı, Maden ve Petrol İşleri Genel Müdürlüğü'nün 31.10.2023 tarih ve 2023505405 sayılı yazısı, İller Bankası Konya Bölge Müdürlüğü'nün 31.10.2023 tarih ve 38835 sayılı yazısı, Konya Valiliđi İl Tarım ve Orman Müdürlüğü'nün 31.10.2023 tarih ve 11794235 sayılı yazısı, Ilgın Belediye Başkanlığı İmar ve Şehircilik Müdürlüğü'nün 08.11.2023 tarih ve 19725 sayılı yazısı ve Konya Kùltür Varlıklarını Koruma Bölge Kurulu Müdürlüğü uzmanınca hazırlanan 22.11.2023 tarih ve 23870024 kayıt nolu dosya inceleme raporu okundu, ekleri incelendi, yapılan görüşmeler sonunda;

Konya İli, Ilgın İlçesi, Boğazkent Mahallesi'nde tespit edilen Boğazkent Höyüğü'nün 2863 Sayılı Yasa'nın 6. Maddesinde belirtilen özellikleri taşıması nedeniyle aynı yasanın 7. Maddesi doğrultusunda I. ve III. Derece Arkeolojik Sit Alanı olarak tescil edilmesine, sit sınırlarının ekli 1/25000 ölçekli haritada koordinatlandırıldığı ve kadastral haritada işaretlendiđi şekilde belirlenmesine, sit fişinin onaylanmasına, bu alanda 3 yıl içerisinde koruma amaçlı imar planı yapılıncaya kadar ekte belirlenen Geçiş Dönemi Koruma Esasları ve Kullanma Şartları'nın uygulanmasına karar verildi.

KONYA İLİ, İLGIN İLÇESİ, BOĞAZKENT MAHALLESİ
BOĞAZKENT HÖYÜĞÜ
I. DERECE ARKEOLOJİK SİT ALANI

III. DERECE ARKEOLOJİK SİT ALANI

ASLIĞIBİDİR



Kültür Varlıklarını Koruma Bölge
28.11.2023 tarih ve
9255 sayılı karar ekidir

Boğazkent

Abdullah KARADERE
Harita Mühendisi

28.11.2023

Handwritten signatures and initials.

I. DERECE ARKEOLOJİK SİT ALANI

Nokta No	Y	X
1	393717.866	4245310.633
2	393750.866	4245297.009
3	393776.602	4245254.321
4	393779.630	4245211.027
5	393752.079	4245175.303
6	393717.566	4245167.734
7	393679.372	4245182.284
8	393654.734	4245225.578
9	393653.685	4245264.615
10	393673.666	4245202.165

III. DERECE ARKEOLOJİK SİT ALANI

Nokta No	Y	X
11	393756.034	4245379.139
12	393774.704	4245371.322
13	393797.108	4245344.983
14	393817.392	4245308.653
15	393826.475	4245265.056
16	393815.273	4245219.341
17	393784.998	4245185.129
18	393731.411	4245127.606
19	393692.658	4245114.891
20	393652.998	4245151.221
21	393610.915	4245227.817
22	393602.380	4245274.192
23	393629.362	4245309.933
24	393667.381	4245342.346
25	393725.899	4245377.037

Ölçek: 1/25000, Pafta L27-B4

UTM 6-33 ED50 DATUM

Toplantı Tarihi ve No: 28.11.2023-407

Karar Tarihi ve No: 28.11.2023-9262

Konya İli, Sarayönü İlçesi, Karatepe, Gözlü ve Özdençiftlik Mahallesi'nde yer alan İbrahim Dede Höyüğünün tescil edilmesi istemine ilişkin Konya Kùltür Varlıklarını Koruma Bölge Müdürlüğü uzmanlarınca hazırlanan 01.11.2023 tarih, 2347447 kayıt nolu rapor; konu ile ilgili kurum görüşlerinden Karayolları 3. Bölge Müdürlüğü'nün 02.11.2023 tarih, 1349551 sayılı yazısı, Konya Çevre, Şehircilik ve İklim Değişikliği İl Müdürlüğü'nün 03.11.2023 tarih, 7852342 sayılı yazısı, Sarayönü Belediye Başkanlığı'nın 06.11.2023 tarih, 9307 sayılı yazısı, Konya Valiliği İl Tarım ve Orman Müdürlüğü'nün 07.11.2023 tarih, 11926695 sayılı yazısı, Konya Büyükşehir Belediye Başkanlığı'nın 08.11.2023 tarih, 234596 sayılı yazısı, Maden ve Petrol İşleri Genel Müdürlüğü'nün 10.11.2023 tarih, 2023524504 sayılı yazısı, Konya Orman Bölge Müdürlüğü'nün 13.11.2023 tarih, 9966681 sayılı yazısı, Devlet Su İşleri 4. Bölge Müdürlüğü'nün 14.11.2023 tarih, 4030584 sayılı yazısı ile İller Bankası Konya Bölge Müdürlüğü'nün 23.11.2023 tarih, 42056 sayılı yazısı ve Konya Kùltür Varlıklarını Koruma Bölge Kurulu Müdürlüğü uzmanınca hazırlanan 24.11.2023 tarih, 2392211 kayıt nolu dosya inceleme raporu okundu, ekleri incelendi, yapılan görüşmeler sonunda;

Konya İli, Sarayönü İlçesi, Karatepe, Gözlü ve Özdençiftlik Mahallesi'nde yer alan İbrahim Dede Höyüğünün 2863 Sayılı Yasa'nın 6. maddesinde belirtilen özellikleri taşıması nedeniyle aynı yasanın 7. maddesi doğrultusunda I. ve III. Derece Arkeolojik Sit Alanı olarak tescil edilmesine, sit sınırlarının ekli 1/25000 ölçekli haritada koordinatlandırıldığı ve 1/3000 ölçekli kadastral haritada işaretlendiği şekilde belirlenmesine, sit fişinin onaylanmasına, bu alanda 3 yıl içerisinde koruma amaçlı imar planı yapılıncaya kadar ekte belirlenen Geçiş Dönemi Koruma Esasları ve Kullanma Şartları'nın uygulanmasına, höyük üzerinde yer alan kaçak kazıya ilişkin Sarayönü Asliye Ceza Mahkemesince açılmış olan 2022/33 Esas No'lu kamu davasına müdahil olunmasına karar verildi.

KONYA İLİ, SARAYÖNÜ İLÇESİ,
KARATEPE, GÖZLÜ VE ÖZDENÇİFLİK MAHALLELERİ
İBRAHİMDEDE HÖYÜĞÜ

I. DERECE ARKEOLOJİK SİT ALANI

III. DERECE ARKEOLOJİK SİT ALANI

ASLI GİBİDİR



Konya Kültür Varlıklarını Koruma Bölge
Kurulunun 28.11.2023 tarih ve
9262 sayılı karar ektidir

I DERECE ARKEOLOJİK SİT ALANI

Nokta No	Y	X
1	446182.111	4249150.882
2	446232.197	4249128.718
3	446258.843	4249103.444
4	446275.051	4249078.446
5	446287.732	4249055.150
6	446295.142	4249026.736
7	446281.406	4248997.891
8	446249.723	4248975.264
9	446210.164	4248974.440
10	446157.255	4248976.528
11	446109.236	4248993.780
12	446104.181	4249044.866
13	446112.884	4249099.456
14	446134.641	4249140.597

III DERECE ARKEOLOJİK SİT ALANI

Nokta No	Y	X
15	446167.768	4249174.549
16	446211.941	4249167.956
17	446263.697	4249130.046
18	446302.925	4249074.993
19	446321.386	4249036.424
20	446330.286	4249000.492
21	446306.881	4248970.164
22	446250.840	4248942.473
23	446177.657	4248943.462
24	446133.022	4248945.045
25	446103.023	4248948.342
26	446081.266	4248974.384
27	446076.981	4249035.040
28	446082.058	4249090.158
29	446098.870	4249144.221
30	446131.506	4249169.275

Ölçek: 1/25000, Pafta L28-B2
UTM 6-36 ED50 DATUM

28.11.2023

Toplantı Tarihi ve No : 18.12.2023-408

Karar Tarihi ve No : 18.12.2023- 9275

Konya İli, Yunak İlçesi, Odabaşı Mahallesi Mahallesi 122 ada, 13 nolu parselin bir kısmında tespit edilen Gölyatađı Höyüđü'nün tescil edilmesine ilişkin Konya Valiliđi İl Kùltür ve Turizm Müdürlüğü'nün 13.01.2023 tarih ve 3380348 sayılı yazısı, Konya Kùltür Varlıklarını Koruma Bölge Kurulu Müdürlüğü uzmanlarınca hazırlanan 12.10.2023 tarih, 230908 kayıt nolu rapor; Karayolları 3. Bölge Müdürlüğü'nün 16.10.2023 tarih ve 1329635 sayılı yazısı, Konya Büyükşehir Belediye Başkanlıđı İmar ve Şehircilik Dairesi Başkanlıđı'nın 23.10.2023 tarih ve 230395 sayılı yazısı, Maden ve Petrol İşleri Genel Müdürlüğü'nün 25.10.2023 tarih ve 2023495567 sayılı yazısı, Yunak Belediyesi Fen İşleri Müdürlüğü'nün 26.10.2023 tarih ve 8370 sayılı yazısı, İller Bankası Konya Bölge Müdürlüğü'nün 31.10.2023 tarih ve 38835 sayılı yazısı Konya Valiliđi İl Tarım ve Orman Bölge Müdürlüğü'nün 31.10.2023 tarih ve 11805679 sayılı yazısı, Devlet Su İşleri 4. Bölge Müdürlüğü'nün 10.11.2023 tarih ve 4021218 sayılı yazısı ve Konya Kùltür Varlıklarını Koruma Bölge Kurulu Müdürlüğü uzmanınca hazırlanan 22.11.2023 tarih, 2387114 kayıt nolu dosya inceleme raporu okundu, ekleri incelendi, yapılan görüşmeler sonunda;

Konya İli, Yunak İlçesi, Odabaşı Mahallesi, 122 ada, 13 nolu parselin bir kısmında tespit edilen Gölyatađı Höyüđü'nün 2863 Sayılı Yasada belirtilen özellikleri göstermesi nedeniyle I. Derece Arkeolojik Sit Alanı olarak tescil edilmesine, sit sınırlarının ekli 1/25000 ölçekli ve kadastral haritada işaretlenip koordinatlandırıldıđı şekilde belirlenmesine, sit fişinin onaylanmasına, bu alanda 3 yıl içerisinde koruma amaçlı imar planı yapılıncaya kadar ekte belirlenen Geçiş Dönemi Koruma Esasları ve Kullanma Şartlarının geçerli olduđuna, alanda yapılan kaçak kazı nedeniyle Yunak Cumhuriyet Başsavcılıđı'nda 2022/854 CBS Soruşturma Dosyası mevcut olduđundan, yeniden suç duyurusunda bulunulmasına gerek olmadığına, savcılık dosyasına müdahil olunmasına karar verildi.

KONYA İLİ, YUNAK İLÇESİ, ODABAŞI MAHALLESİ
GÖLYATAĞI HÖYÜĞÜ
I. DERECE ARKOLOJİK SİT ALANI

ASLI GÖRÜNÜŞÜ

Cemil TÜRÜNCÜ
Koruma Bölge Kurulu Müdürü

Konya Kültür Varlıklarını Koruma Bölge
Kurulunun 18.12.2023 tarih ve
9275 sayılı karar ekidir.

I. DERECE ARKOLOJİK SİT ALANI

Nokta No	Y	X
1	406150.899	4309998.579
2	406173.366	4309997.483
3	406196.382	4309986.523
4	406221.589	4309963.508
5	406247.892	4309927.890
6	406248.988	4309884.599
7	406224.329	4309857.748
8	406161.859	4309851.720
9	406094.458	4309848.980
10	406069.251	4309876.379
11	406062.127	4309908.162
12	406070.895	4309941.041
13	406111.993	4309970.632

ÖLÇEK: 1/25000. PAFTA : K27-B2

UTM 6-33 ED50 DATUM

18.12.2023

(Handwritten signatures and initials)

Toplantı Tarihi ve No: 19.12.2023-409

Karar Tarihi ve No: 19.12.2023-9301

Aksaray İli, Merkez İlçesi, Sariađıl Köyü'nde yer alan Beştepeler Tümùlùsù 1, Merkez İlçesi, Sariađıl ve Pörnekler Köyü ile Ortaköy İlçesi, Ozancık Köyü sınırında Beştepeler Tümùlùsù 2, Merkez İlçesi, Sariađıl Köyü ile Ortaköy İlçesi, Ozancık Köyü'nde bulunan Beştepeler Tümùlùsù 3 tesciline iliřkin, Kùltür Varlıkları ve Müzeler Genel Müdürlüğü'nün 07.11.2023 tarih, 4395028 sayılı yazısı, Konya Kùltür Varlıklarını Koruma Bölge Kurulu Müdürlüğü uzmanlarınca hazırlanan 29.11.2023 tarih, 2399662 kayıt nolu rapor, konu ile ilgili kurum görüşlerinden Karayolları 3. Bölge Müdürlüğü'nün 01.12.2023 tarih, 1379890 sayılı yazısı, Maden ve Petrol İşleri Genel Müdürlüğü'nün 4.12.2023 tarih, 2023562569 sayılı yazısı, Aksaray İl Özel İdaresi'nin 05.12.2023 tarih, 33250 sayılı yazısı, Aksaray İl Tarım ve Orman Müdürlüğü'nün 06.12.2023 tarih, 12283462 sayılı yazısı, Devlet Su İşleri 4. Bölge Müdürlüğü'nün 07.12.2023 tarih, 4114829 sayılı yazısı, Aksaray Çevre, Şehircilik ve İklim Deđişikliği İl Müdürlüğü'nün 08.12.2023 tarih, 8143041 sayılı yazısı, Konya Orman Bölge Müdürlüğü'nün 11.12.2023 tarih, 10280493 sayılı yazısı ile İller Bankası Konya Bölge Müdürlüğü'nün 11.12.2023 tarih, 44129 sayılı yazısı ve Konya Kùltür Varlıklarını Koruma Bölge Kurulu Müdürlüğü uzmanınca hazırlanan 14.12.2023 tarih, 2426864 kayıt nolu raporu okundu, ekleri incelendi, yapılan görüşmeler sonunda;

Aksaray İli, Merkez İlçesi, Sariađıl Köyü'nde yer alan Beştepeler Tümùlùsù 1, Merkez İlçesi, Sariađıl ve Pörnekler Köyü ile Ortaköy İlçesi, Ozancık Köyü sınırında Beştepeler Tümùlùsù 2, Merkez İlçesi, Sariađıl Köyü ile Ortaköy İlçesi, Ozancık Köyü'nde bulunan Beştepeler Tümùlùsù 3'ün 2863 sayılı yasanın 6. Maddesinde belirtilen özellikleri taşıdığı anlaşıldığından, aynı yasanın 7. Maddesi doğrultusunda I. Derece Arkeolojik Sit Alanı olarak tescil edilmelerine, sit fişlerinin onaylanmasına, sit sınırlarının ekli 1/25000 ölçekli haritada koordinatlandırıldığı, ekli 1/5000 ölçekli haritada gösterildiği şekilde belirlenmesine, bu alanlarda 3 yıl içerisinde koruma amaçlı imar planı yapılıncaya kadar ekte belirlenen Geçiş Dönemi Koruma Esasları ve Kullanma Şartları'nın uygulanmasına, Beştepeler Tümùlùsù 1 ve Beştepeler Tümùlùsù 3 üzerinde yer alan kaçak kazılar nedeniyle 2863 Sayılı Kanun doğrultusunda yasal işlem yapılması için suç duyurusunda bulunulmasına, adli makamlardan gerekli izinlerin alınmasının ardından, tümùlüsler üzerinde bulunan ve can – mal güvenliđi açısından tehlike oluşturan iki adet kaçak kazı çukurunun Müze Müdürlüğü uzmanları denetiminde, İl Özel İdaresince kapatılmasına verildi.

AKSARAY İLİ, MERKEZ İLÇESİ, PÖRNEKLER ve SARIAĞIL KÖYÜ ile
ORTAKÖY İLÇESİ, ÖZANCIK KÖYÜ
BEŞTEPELER TÜMÜLÜSLERİ

I. DERECE ARKEOLOJİK SİT ALANI



BEŞTEPELER TÜMÜLÜSÜ-1 KOORDİNATLARI

BEŞTEPELER TÜMÜLÜSÜ-2 KOORDİNATLARI

BEŞTEPELER TÜMÜLÜSÜ-3 KOORDİNATLARI

Nokta No	Y	X
BT1_1	602484.313	4274658.927
BT1_2	602484.915	4274678.807
BT1_3	602493.148	4274689.449
BT1_4	602501.381	4274695.071
BT1_5	602513.027	4274698.485
BT1_6	602522.868	4274698.485
BT1_7	602535.115	4274695.473
BT1_8	602549.974	4274678.204
BT1_9	602550.978	4274666.758
BT1_10	602550.978	4274650.895
BT1_11	602545.356	4274631.217
BT1_12	602532.505	4274622.783
BT1_13	602515.035	4274624.791
BT1_14	602498.369	4274633.627

Nokta No	Y	X
BT2_1	602304.836	4274835.712
BT2_2	602318.283	4274837.914
BT2_3	602336.713	4274837.468
BT2_4	602360.524	4274832.878
BT2_5	602372.958	4274819.578
BT2_6	602377.873	4274791.819
BT2_7	602368.042	4274772.445
BT2_8	602347.512	4274752.494
BT2_9	602322.067	4274747.579
BT2_10	602296.044	4274754.807
BT2_11	602278.695	4274773.892
BT2_12	602273.490	4274800.204
BT2_13	602284.188	4274821.891
BT2_14	602298.505	4274831.054

Nokta No	Y	X
BT3_1	601546.693	4275111.427
BT3_2	601569.644	4275115.010
BT3_3	601586.536	4275112.911
BT3_4	601608.463	4275099.417
BT3_5	601619.065	4275078.493
BT3_6	601621.957	4275056.044
BT3_7	601615.692	4275038.213
BT3_8	601601.957	4275025.203
BT3_9	601578.102	4275013.153
BT3_10	601554.970	4275007.611
BT3_11	601534.248	4275010.503
BT3_12	601518.344	4275025.684
BT3_13	601507.019	4275046.406
BT3_14	601506.297	4275070.802
BT3_15	601514.007	4275091.466
BT3_16	601527.742	4275103.514

Konya Kültür Varlıkları Koruma Kurulunun
Kuruluşunun 19.12.2018 tarihine ve
9201 sayılı kararına göre

Salmancı
Cemil TUNCU
Koruma Bölge Kurulu Başkanı

ELİPSOİD İNTERNASİYONAL HAYAT ORD
DATUM: ED50
PROJEKSİYON: UTM-6-36
PROJEKSİYON METRİ: K13-D1
ÖLÇEK: 1:25.000
SINIFLAMA: KONTROLÜMÜZ
SARAYFACCA KONTROLÜMÜZ
Mühür
HAKKÖZ AÇI
Harita Yüksek Mühendisi

19.12.2023

Handwritten signatures and stamps, including a large signature and a stamp with the name 'HAKKÖZ'.

KARAR

Toplantı Yeri: KONYA

Toplantı Tarihi ve No: 18.01.2024-411

Karar Tarihi ve No: 18.01.2024-9336

Konya İli, Sarayn İlesi, Ladik Mahallesi, anakı Mevkii'nde yer alan anakı Nekropol Alanının tescil edilmesi istemine iliŐkin Konya Kltr Varlıklarını Koruma Blge Mdrlđ uzmanlarınca hazırlanan 23.11.2023 tarih, 2389448 kayıt nolu rapor; konu ile ilgili kurum grŐlerinden Konya Valiliđi İl Tarım ve Orman Mdrlđ'nn 17.11.2023 tarih, 12155828 sayılı yazısı, Karayolları 3. Blge Mdrlđ'nn 27.11.2023 tarih, 1374682 sayılı yazısı, Konya evre, Őehircilik ve İklim DeđiŐikliđi İl Mdrlđ'nn 28.11.2023 tarih, 8061266 sayılı yazısı, Maden ve Petrol İŐleri Genel Mdrlđ'nn 01.12.2023 tarih, 2023559412 sayılı yazısı, Konya Orman Blge Mdrlđ'nn 08.12.2023 tarih, 10232449 sayılı yazısı, İller Bankası A.Ő. Konya Blge Mdrlđ'nn 11.12.2023 tarih, 44129 sayılı yazısı, Konya BykŐehir Belediye BaŐkanlıđı'nın 13.12.2023 tarih, 24815 sayılı yazısı, Devlet Su İŐleri 4. Blge Mdrlđ'nn 14.12.2023 tarih, 4146156 sayılı yazısı ile Sarayn Belediye BaŐkanlıđı'nın 29.12.2023 tarih, 9814 sayılı yazısı ve Konya Kltr Varlıklarını Koruma Blge Kurulu Mdrlđ uzmanınca hazırlanan 15.01.2024 tarih, 2486443 kayıt nolu dosya inceleme raporu okundu, ekleri incelendi, yapılan grŐmeler sonunda;

Konya İli, Sarayn İlesi, Ladik Mahallesi, anakı Mevkii'nde yer alan anakı Nekropol Alanının 2863 Sayılı Yasa'nın 6. maddesinde belirtilen zellikleri taŐıması nedeniyle aynı yasanın 7. maddesi dođrultusunda I. Derece Arkeolojik Sit Alanı olarak tescil edilmesine, sit sınırlarının ekli 1/25000 lekli haritada koordinatlandırıldıđı ve 1/2000 lekli kadastral haritada iŐaretlendiđi Őekilde belirlenmesine, sit fiŐinin onaylanmasına, bu alanda 3 yıl ierisinde koruma amalı imar planı yapılıncaya kadar ekte belirlenen GeiŐ Dnemi Koruma Esasları ve Kullanma Őartları'nın uygulanmasına karar verildi.

KONYA İLİ, SARAYÖNÜ İLÇESİ, LADİK M. HALLESİ ÇANAKCI MEVKİİ NEKROPOL ALANI

I. DERECE ARKEOLOJİK ALANI

I. DER. ARK. SİT KOORDİNATLARI

Nokta No	Y	X
1ARK_1	444312.541	4228057.516
1ARK_2	444308.835	4228065.029
1ARK_3	444308.508	4228076.705
1ARK_4	444317.174	4228095.481
1ARK_5	444372.417	4228181.054
1ARK_6	444374.945	4228193.330
1ARK_7	444367.724	4228246.407
1ARK_8	444355.087	4228315.010
1ARK_9	444346.421	4228346.062
1ARK_10	444340.644	4228366.282
1ARK_11	444343.894	4228373.503
1ARK_12	444351.476	4228380.363
1ARK_13	444366.641	4228385.418
1ARK_14	444378.556	4228387.223
1ARK_15	444390.110	4228385.057
1ARK_16	444417.595	4228357.890
1ARK_17	444449.198	4228303.299
1ARK_18	444465.998	4228285.997
1ARK_19	444498.093	4228272.457
1ARK_20	444516.898	4228265.687
1ARK_21	444523.856	4228261.079
1ARK_22	444528.432	4228253.150
1ARK_23	444529.937	4228234.094
1ARK_24	444531.130	4228209.752
1ARK_25	444528.602	4228180.505
1ARK_26	444516.687	4228157.036
1ARK_27	444499.356	4228150.176
1ARK_28	444476.248	4228148.009
1ARK_29	444448.445	4228133.206
1ARK_30	444411.977	4228099.988
1ARK_31	444376.994	4228067.699
1ARK_32	444337.502	4228049.520
1ARK_33	444328.174	4228048.666
1ARK_34	444316.992	4228052.309

18.01.2024

[Handwritten signatures and initials]



Konya Kültür Varlıklarını Koruma Bölge
Kurulunun 18.01.2024 tarih ve
9336 sayılı karar ekidir.

[Handwritten signature]
Hakan AVCI
Harita Yüksek Mühendisi

Kltr ve Turizm Bakanlıđından:

Konya Kltr Varlıklarını Koruma Blge Kurulu

KARAR

68.06/18

Toplantı Yeri: KONYA

Toplantı Tarihi ve No: 19.01.2024-412

Karar Tarihi ve No: 19.01.2024- 9359

Aksaray İli, Sarıyahşı İlçesi, Bekdik Ky'nde mera vasıflı 3055 parselde yer alan Dşek Tmls'nn tesciline iliřkin, Konya Kltr Varlıklarını Koruma Blge Kurulu Mdrlđ uzmanlarınca hazırlanan 30.11.2023 tarih, 2400967 kayıt nolu rapor, konu ile ilgili kurum grřlerinden Aksaray İl zel İdaresi'nin 05.12.2023 tarih, 33250 sayılı yazısı, Maden ve Petrol İşleri Genel Mdrlđ'nn 06.12.2023 tarih, 2023567891 sayılı yazısı, Aksaray Çevre, Şehircilik ve İklim Deđiřikliđi İl Mdrlđ'nn 08.12.2023 tarih, 8145906 sayılı yazısı, İller Bankası Konya Blge Mdrlđ'nn 11.12.2023 tarih, 44129 sayılı yazısı, Karayolları 3. Blge Mdrlđ'nn 13.12.2023 tarih, 1393406 sayılı yazısı, Aksaray İl Tarım ve Orman Mdrlđ'nn 13.12.2023 tarih, 12337897 sayılı yazısı, Konya Orman Blge Mdrlđ'nn 18.12.2023 tarih, 10368733 sayılı yazısı ile DSİ 4. Blge Mdrlđ'nn 18.12.2023 tarih, 4155398 sayılı yazısı ve Konya Kltr Varlıklarını Koruma Blge Kurulu Mdrlđ uzmanınca hazırlanan 12.01.2024 tarih, 2485511 kayıt nolu raporu okundu, ekleri incelendi, yapılan grřmeler sonunda;

Aksaray İli, Sarıyahşı İlçesi, Bekdik Ky'nde mera vasıflı 3055 parselde yer alan Dşek Tmls'nn 2863 sayılı yasanın 6. Maddesinde belirtilen zellikleri tařıdıđı anlařıldıđından, aynı yasanın 7. Maddesi dođrultusunda I. Derece Arkeolojik Sit Alanı olarak tescil edilmesine, sit fiřinin onaylanmasına, sit sınırının ekli 1/25000 lçekli haritada koordinatlandırıldıđı, ekli 1/1000 lçekli haritada gsterildiđi řekilde belirlenmesine, bu alanda 3 yıl ierisinde koruma amalı imar planı yapılıncaya kadar ekte belirlenen Geiř Dnemi Koruma Esasları ve Kullanma Şartları'nın uygulanmasına karar verildi.

AKSARAY İLİ, SARIYAŞI İLÇESİ, BEKDİK KÖYÜ
DÜŞEK TÜMÜLÜSÜ

I. DERECE ARKEOLOJİK SİT ALANI

I. DER. ARK. SİT KOORDİNATLARI

Nokta No	Y	X
1ARK_1	580808.757	4318811.008
1ARK_2	580815.670	4318815.094
1ARK_3	580826.512	4318815.408
1ARK_4	580841.596	4318811.794
1ARK_5	580849.295	4318805.980
1ARK_6	580854.009	4318796.710
1ARK_7	580854.009	4318784.454
1ARK_8	580851.181	4318777.226
1ARK_9	580846.467	4318769.998
1ARK_10	580834.054	4318760.728
1ARK_11	580821.955	4318763.713
1ARK_12	580811.899	4318773.612
1ARK_13	580804.357	4318789.325
1ARK_14	580803.571	4318800.952

ASLI GEBEDİR

Konya Kültür Varlıklarını Koruma Bölge
Kurulunun 19.01.2023 tarih ve
9359 sayılı karar ekidir

19.01.2024

Hakan AVCI

Bekdik

DÜŞEK TIBLILI USU

ELİNSÖZ İNTERNASİYONAL HARİFOZ
DATUM: EFGA
PROJEKSİYON: UTM-36
ZAMAN: K30433
ÖLÇEK: 1:25.000

SİT ALANI VE SİT ALANININ SİTİ
TARAFINDA HARİTALANAN ALANIN SİTİ

Hakan AVCI

Kültür ve Turizm Bakanlıđından:

Konya Kùltür Varlıklarını Koruma Bölge Kurulu

KARAR

68.03.158

Toplantı Yeri: AKSARAY

Toplantı Tarihi ve No :12.02.2024 - 413

Karar Tarihi ve No :12.02.2024 - 9372

Aksaray İli, Gülağaç İlçesi, Saratlı Kasabası'nda yer alan Saratlı Eski Yerleşim Yeri'nin tescil edilmesi istemine ilişkin Konya Kùltür Varlıklarını Koruma Bölge Müdürlüğü uzmanlarınca hazırlanan 18.10.2023 tarih, 2321316 kayıt nolu rapor; konu ile ilgili kurum görüşlerinden Karayolları 3. Bölge Müdürlüğü'nün 23.10.2023 tarih, 1336850 sayılı yazısı, Aksaray İl Tarım ve Orman Müdürlüğü'nün 27.10.2023 tarih, 11771189 sayılı yazısı, Aksaray Çevre, Şehircilik ve İklim Değişikliği İl Müdürlüğü'nün 27.10.2023 tarih, 7757410 sayılı yazısı, Maden ve Petrol İşleri Genel Müdürlüğü'nün 30.10.2023 tarih, 2023503091 sayılı yazısı, Saratlı Belediye Başkanlığı'nın 31.10.2023 tarih, 2228 sayılı yazısı, İller Bankası Konya Bölge Müdürlüğü'nün 31.10.2023 tarih, 38835 sayılı yazısı, Konya Orman Bölge Müdürlüğü'nün 03.11.2023 tarih, 9886188 sayılı yazısı, Devlet Su İşleri 4. Bölge Müdürlüğü'nün 10.11.2023 tarih, 4018380 sayılı yazısı ve Konya Kùltür Varlıklarını Koruma Bölge Kurulu Müdürlüğü uzmanlarınca hazırlanan 24.11.2023 tarih, 2391875 kayıt nolu rapor ile Konya Kùltür Varlıklarını Koruma Bölge Kurulu'nun 27.11.2023 tarih, 9222 sayılı kararı okundu, eki dosya incelendi, Kurulumuz üyelerince yerinde yapılan incelemeler sonunda;

Aksaray İli, Gülağaç İlçesi, Saratlı Kasabası'nda yer alan Saratlı Eski Yerleşim Yeri'nin 2863 sayılı yasanın 6. Maddesinde belirtilen özellikleri taşıdığı anlaşıldığından, aynı yasanın 7. Maddesi doğrultusunda I. ve III. Derece Arkeolojik Sit Alanı olarak tescil edilmesine, sit fişinin onaylanmasına, sit sınırının ekli 1/25000 ölçekli haritada koordinatlandırıldığı, ekli 1/3000 ölçekli haritada gösterildiği şekilde belirlenmesine, bu alanda 3 yıl içerisinde koruma amaçlı imar planı yapılıncaya kadar ekte belirlenen Geçiş Dönemi Koruma Esasları ve Kullanma Şartları'nın uygulanmasına karar verildi.

AKSARAY İLİ, GÜLAĞAÇ İLÇESİ, SARATLI KASABASI
SARATLI ESKİ YERLEŞİM ALANI

ASLI GİBİDİR

I. DERECE ARKEOLOJİK SİT ALANI

III. DERECE ARKEOLOJİK SİT ALANI

Koruma Bölge Kurul Başkanı

Konya Kültür Varlıklarını Koruma Bölge
Kurulunun 12.02.2024 tarih ve
9372 sayılı karar ekidir

1. DER ARK SİT KOORDİNATLARI

3. DER ARK SİT KOORDİNATLARI

Nokta No	Y	X	Nokta No	Y	X
1ARK_1	606727.143	4256999.978	3ARK_1	606668.899	4256984.354
1ARK_2	606731.628	4256989.917	3ARK_2	606719.493	4257037.648
1ARK_3	606736.389	4256998.174	3ARK_4	606784.323	4257085.578
1ARK_4	606748.746	4256989.785	3ARK_5	606821.602	4257059.560
1ARK_5	606744.932	4256971.322	3ARK_6	606851.892	4257032.765
1ARK_6	606741.269	4256951.448	3ARK_7	606860.435	4256950.052
1ARK_7	606738.775	4256939.290	3ARK_8	606852.668	4256903.841
1ARK_8	606737.762	4256931.731	3ARK_9	606814.224	4256863.455
1ARK_9	606732.462	4256922.768	3ARK_10	606761.412	4256842.097
1ARK_10	606725.526	4256915.053	3ARK_11	606743.937	4256839.379
1ARK_11	606717.174	4256906.653	3ARK_12	606696.561	4256843.850
1ARK_12	606705.763	4256903.812	3ARK_13	606656.538	4256885.201
1ARK_13	606696.923	4256905.210	3ARK_14	606651.748	4256932.253
1ARK_14	606691.015	4256910.261			
1ARK_15	606687.674	4256915.985			
1ARK_16	606700.011	4256924.642			
1ARK_17	606708.701	4256934.777			
1ARK_18	606716.522	4256947.334			
1ARK_19	606721.057	4256963.939			
1ARK_20	606723.490	4256981.457			

Öçek: 1:25000 Pafta L32-A2

UTM 6-38 EDS6 DATUM

12.02.2024

[Handwritten signatures and stamps]

Kltr ve Turizm Bakanlıđından:

Konya Kltr Varlıklarını Koruma Blge Kurulu

KARAR

42.02/243

Toplantı Yeri: KONYA

Toplantı Tarihi ve No: 13.02.2024 - 414

Karar Tarihi ve No : 13.02.2024 – 9393

Konya İli, Beyşehir İlçesi, Ađıln ve Bademli Mahallesi, Gavurbeleni Mevkisi'nde, Konya Kltr ve Tabiat Varlıklarını Koruma Blge Kurulu'nun 21.12.2005 tarih, 698 sayılı kararı ile tescil edilen III. Derece Arkeolojik Sit Allanı sınırlarının sayısallaştırılması istemine iliřkin Konya Kltr Varlıklarını Koruma Blge Kurulu Mdrlđ uzmanlarınca hazırlanan 22.01.2024 tarih, 2500399 katı nolu rapor okundu, ekleri ve ilgili dosya incelendi, yapılan grřmeler sonunda;


Konya İli, Beyşehir İlçesi, Ađıln ve Bademli Mahallesi, Gavurbeleni Mevkisi'nde Konya Kltr ve Tabiat Varlıklarını Koruma Blge Kurulu'nun 21.12.2005 tarih, 698 sayılı kararı ile tescil edilen III. Derece Arkeolojik Sit Allanı sınırlarının ekli 1/25000 lçekli haritada koordinatlandırıldıđı ve 1/2000 lçekli kadastral haritada iřaretlendiđi řekilde sayısallaştırılmasına, bu alanda 3 yıl ierisinde koruma amalı imar planı yapılıncaya kadar ekte belirlenen Geiř Dnemi Koruma Esasları ve Kullanma řartları'nın uygulanmasına karar verildi.

KONYA İLİ, BEYŞEHİR İLÇESİ, AĞILÖNÜ ve BADEMLİ MAHALLELERİ
GAVURBELENİ ESKİ YERLEŞİM ALANI

III. DERECE ARKEOLOJİK SİT ALANI

3 DER. ARK. SİT KOORDİNATLARI

Nokta No	Y	X
3ARK_1	386619.571	4168561.463
3ARK_2	386553.394	4168452.195
3ARK_3	386491.064	4168403.717
3ARK_4	386383.334	4168381.402
3ARK_5	386322.544	4168394.483
3ARK_6	386247.903	4168436.806
3ARK_7	386215.564	4168489.132
3ARK_8	386219.431	4168505.291
3ARK_9	386236.360	4168532.224
3ARK_10	386276.374	4168566.081
3ARK_11	386320.236	4168596.861
3ARK_12	386339.473	4168626.102
3ARK_13	386347.938	4168654.573
3ARK_14	386352.555	4168660.729
3ARK_15	386386.413	4168663.038
3ARK_16	386460.285	4168661.498
3ARK_17	386469.519	4168662.268
3ARK_18	386475.675	4168675.349
3ARK_19	386477.983	4168717.672
3ARK_20	386479.885	4168723.708
3ARK_21	386481.106	4168726.143
3ARK_22	386483.370	4168726.906
3ARK_23	386501.838	4168719.980
3ARK_24	386544.930	4168684.583
3ARK_25	386565.706	4168669.193
3ARK_26	386574.171	4168649.956
3ARK_27	386578.622	4168593.304
3ARK_28	386580.048	4168589.485
3ARK_29	386586.497	4168586.315
3ARK_30	386601.192	4168584.089
3ARK_31	386618.114	4168579.636
3ARK_32	386622.563	4168570.552



Toplantı Tarihi ve No: 28.02.2024 - 417

Karar Tarihi ve No : 28.02.2024 - 9434

Karaman ili, Ayrancı ilçesi, Kaleky ile Karaađaç kyleri arasında, tescil harici alanda yer alan Taşınmaz Kltr ve Tabiat Varlıkları Yksek Kurulunun 18-19-20.9.1986 tarih ve 2698 sayılı kararıyla taşınmaz kltr varlıđı olarak tescillenen Karaman Kprs'ne ynelik hazırlanan rlve, analitik rlve ve rlve raporunun deđerlendirilmesi istemine iliřkin, Karayolları 3. Blge Mdrlđnn 9.2.2024 tarih ve E-712 86843-755.01/1453839 sayılı yazısı ve ekleri ile Konya Kltr Varlıklarını Koruma Blge Kurulu Mdrlđ uzmanlarınca hazırlanan 22.02.2024 tarih ve 2559437 kayıt numaralı rapor okundu, ekleri incelendi, Karayolları 3. Blge Mdrlđ temsilcisi Elif Yılmaz dinlendi, yapılan grřmeler sonucunda;

Karaman ili, Ayrancı ilçesi, Kaleky ile Karaađaç kyleri arasında, tescil harici alanda yer alan, taşınmaz kltr varlıđı olarak tescilli Karaman Kprs'ne ynelik hazırlanan rlve, analitik rlve ve rlve raporunun uygun olduđuna; kprnn koruma grubunun 2. Grup olarak belirlenmesine; hazırlanan tescil fiřinin uygun olduđuna; koruma alanın ekli 1/1000 lekli haritada gsterildiđi řekilde belirlenmesine, koruma alanı ierisinde 2863 sayılı yasanın 8. Maddesi dođrultusunda Kurulumuzdan izin alınmadan herhangi bir inřai ve fiziki uygulamada bulunulmamasına karar verildi.

KARAMAN İLİ, AYRANCI İLÇESİ KARAAĞAÇ KÖYÜ
KARAMAN KÖPRÜSÜ ve KORUMA ALANI

TESCİLLİ KÖPRÜ

KORUMA ALANI

ASLI GİBİDİR

437/13

MERKEZ/AKÇAŞEHİR

Konya Kültür Varlıkları Koruma Bölge

Kurulduğu Tarih ve

9434

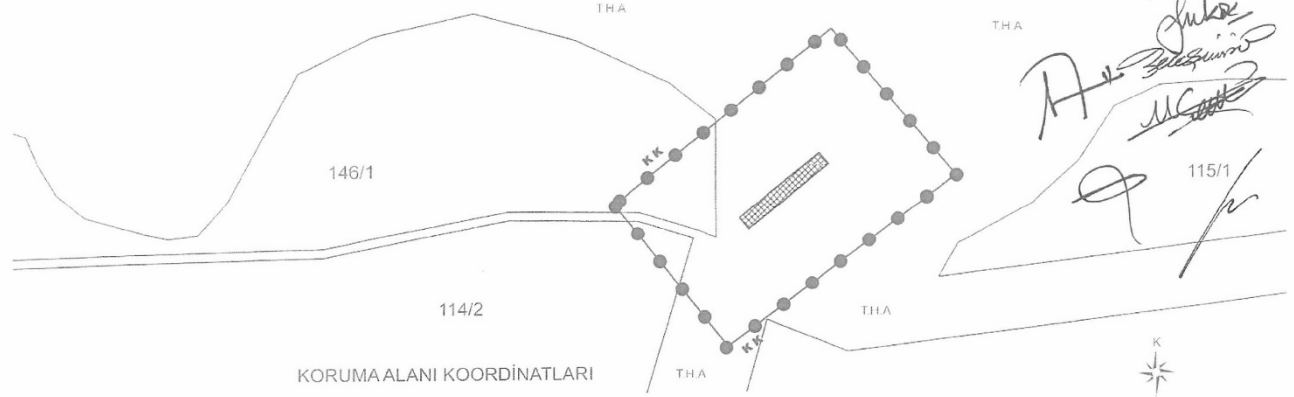
28.2.2024

28.02.2024

437/12

MERKEZ/AKÇAŞEHİR

Cemil YILINCU
Koruma Bölge Kurulu Müdürü



KORUMA ALANI KOORDİNATLARI

Nokta No

Y

X

116/5

ELİPSOİD GRS80

DATUM ITRF96

PROJEKSİYON: UTM-3-33

PAFTA: N31-A-07-B-4-B.3-A

ÇIKTI ÖLÇEĞİ: 1/1.000

KO_1
KO_2
KO_3
KO_4

551977.656
552025.901
552054.035
552003.241

4144973.877
4145013.081
4144980.297
4144942.007

KORUMA ALANI SINIRLARI
TARAFIMCA İSARETLENMİŞ ve KOORDİNATLANDIR

Hakan AVCI
Harita Yüksek Mühendisi

Toplantı Tarihi ve No: 25.03.2024 - 418

Karar Tarihi ve No : 25.03.2024 – 9453

Karaman İli, Merkez İlçesi, Madenşehri Köyü'nde Gayrimenkul Eski Eserler ve Anıtlar Yüksek Kurulu'nun 21.09.1979 tarih ve A-1815 sayılı kararı ile I. Derece Arkeolojik Sit Alanı olarak tescil edilen, Konya Kùltür ve Tabiat Varlıklarını Koruma Bölge Kurulu'nun 20.08.2008 tarih ve 2676 sayılı kararı ile Kentsel Arkeolojik Sit Alanı olarak yeniden belirlenen alanın sınırlarının ve sit türünün irdelenmesi ile Kentsel Arkeolojik Sit Alanı içerisinde tapulama harici alanda kalan sarnıcın ve Kurulumuzun 18.07.2013 tarih, 1477 sayılı kararı ile tescil edilen I. Derece Arkeolojik Sit Alanı içerisinde kalan 127 da, 9 parseldeki sarnıcın tescil edilmesi isteminin değerlendirildiđi Kurulumuzun 19.01.2024 tarih, 9351 sayılı kararı geređi Kurulumuz üyelerince yerinde yapılan incelemeler ve görüřmeler sonunda;

Karaman İli, Merkez İlçesi, Madenşehri Köyü'nde Gayrimenkul Eski Eserler ve Anıtlar Yüksek Kurulu'nun 21.09.1979 tarih ve A-1815 sayılı kararı ile I. Derece Arkeolojik Sit Alanı olarak tescil edilen, Konya Kùltür ve Tabiat Varlıklarını Koruma Bölge Kurulu'nun 20.08.2008 tarih ve 2676 sayılı kararı ile yeniden belirlenen Kentsel Arkeolojik Sit Alanı'nın ve Kurulumuzun 18.07.2013 tarih, 1477 sayılı kararı ile tescil edilen I. ve III. Derece Arkeolojik Sit Alanı sınırlarının ekli 1/25000 ölçekli haritada koordinatlandırıldıđı, 1/3500 ölçekli kadastral haritada işaretlendiđi şekilde yeniden belirlenmesine, bu alanlara ilişkin koruma amaçlı imar planı yapıncaya kadar ekte belirlenen Geçiş Dönemi Koruma Esasları ve Kullanma Şartları'nın uygulanmasına,

Kentsel Arkeolojik Sit Alanı içerisinde tapulama harici alandaki sarnıcın ve I. Derece Arkeolojik Sit Alanı içerisinde kalan 127 da, 9 parseldeki sarnıcın 2863 Sayılı Yasa'da belirtilen özellikleri taşıdıđından, aynı yasanın 7. maddesi doğrultusunda Korunması Gerekli Taşınmaz Kùltür Varlıđı olarak tescil edilmelerine, koruma gruplarının II. grup olarak belirlenmesine, anıt fiřlerinin onaylanmasına karar verildi.

Ek-3- 1. ARAMAN İLİ, MERKEZ İLÇESİ, MADENŞEHİRİ KÖYÜ
...ADENŞEHİRİ SİT ALANLARI



I. DERECE ARKEOLOJİK SİT ALANI

III. DERECE ARKEOLOJİK SİT ALANI

KENTSEL ARKEOLOJİK SİT ALANI



1. ARK. SİT KOORDİNATLARI

Nokta No	Y	X
1ARK_1	514135.781	4144167.305
1ARK_2	514177.036	4144356.035
1ARK_3	514493.037	4144545.036
1ARK_4	514724.037	4144409.037
1ARK_5	514942.990	4144223.923
1ARK_6	514942.140	4144222.581
1ARK_7	514930.582	4144221.462
1ARK_8	514889.198	4144161.809
1ARK_9	514864.218	4144139.439
1ARK_10	514863.100	4144127.882
1ARK_11	514872.421	4144110.359
1ARK_12	514868.080	4144058.735
1ARK_13	514910.822	4144056.572
1ARK_14	514928.345	4144039.522
1ARK_15	514933.192	4144032.811
1ARK_16	514926.854	4144015.860
1ARK_17	514919.398	4143991.054
1ARK_18	514920.889	4143965.098
1ARK_19	514986.108	4144017.758
1ARK_20	514866.374	4144065.769
1ARK_21	514812.778	4144096.121
1ARK_22	514766.874	4144114.004
1ARK_23	514709.006	4144135.081
1ARK_24	514651.521	4144151.943
1ARK_25	514858.684	4144164.181
1ARK_26	514521.685	4144166.078
1ARK_27	514475.697	4144159.473
1ARK_28	514460.953	4144156.128
1ARK_29	514426.577	4144149.326
1ARK_30	514376.233	4144134.245
1ARK_31	514338.803	4144113.570
1ARK_32	514262.923	4144058.769
1ARK_33	514223.554	4144018.764
1ARK_34	514198.049	4143972.376
1ARK_35	514193.429	4143959.254
1ARK_36	514182.710	4143912.480

2. ARK. SİT KOORDİNATLARI

Nokta No	Y	X
2ARK_1	514920.784	4143713.101
2ARK_2	514883.763	4143713.003
2ARK_3	514806.137	4143745.263
2ARK_4	514863.461	4143797.504
2ARK_5	514924.408	4143772.142
2ARK_6	514928.869	4143796.637
2ARK_7	514819.823	4143803.611
2ARK_8	514971.869	4143943.165
2ARK_9	514898.267	4143844.708
2ARK_10	514855.869	4143841.154
2ARK_11	514828.201	4143896.973
2ARK_12	514883.862	4143898.169
2ARK_13	514807.212	4143870.958
2ARK_14	514865.661	4143877.285
2ARK_15	514852.810	4143868.276
2ARK_16	514833.800	4143883.377
2ARK_17	514861.822	4143885.205
2ARK_18	514841.454	4143880.830
2ARK_19	514834.628	4143880.281
2ARK_20	514825.608	4143920.478
2ARK_21	514833.809	4143933.238
2ARK_22	514837.610	4143946.285
2ARK_23	514843.719	4143950.885
2ARK_24	514886.614	4143940.408
2ARK_25	514893.088	4143950.866
2ARK_26	514873.175	4143942.297
2ARK_27	514833.807	4143933.776
2ARK_28	514894.656	4143920.876
2ARK_29	514891.458	4143919.959
2ARK_30	514828.381	4143911.407
2ARK_31	514937.837	4143907.870
2ARK_32	514907.819	4143908.639
2ARK_33	514860.728	4143920.772
2ARK_34	514863.705	4143928.900
2ARK_35	514842.542	4143940.545
2ARK_36	514820.889	4143941.285
2ARK_37	514820.889	4143965.098
2ARK_38	514819.328	4143961.054
2ARK_39	514828.345	4144010.600
2ARK_40	514828.345	4144022.811
2ARK_41	514828.345	4144039.822
2ARK_42	514810.822	4144068.672
2ARK_43	514889.080	4144068.735
2ARK_44	514872.421	4144110.359
2ARK_45	514883.160	4144127.882
2ARK_46	514824.118	4144130.430
2ARK_47	514860.438	4144143.913
2ARK_48	514831.184	4144161.808
2ARK_49	514933.862	4144221.462
2ARK_50	514842.160	4144222.581
2ARK_51	514860.715	4144215.124
2ARK_52	514808.629	4144208.973
2ARK_53	514831.184	4144251.738
2ARK_54	514818.610	4147179.898
2ARK_55	514813.301	4147171.333
2ARK_56	514401.282	4142662.755
2ARK_57	514448.561	4142674.111
2ARK_58	514510.180	4142681.108
2ARK_59	514529.371	4142681.438
2ARK_60	514533.360	4142684.873
2ARK_61	514591.823	4142686.728
2ARK_62	514581.196	4143074.091
2ARK_63	514613.643	4143098.479
2ARK_64	514677.690	4143168.613
2ARK_65	514619.088	4143265.370
2ARK_66	514742.514	4143284.202
2ARK_67	514682.814	4143287.300
2ARK_68	514829.229	4143268.768
2ARK_69	514830.160	4143266.587
2ARK_70	514869.167	4143275.501
2ARK_71	514817.895	4143261.961
2ARK_72	514684.973	4143499.001
2ARK_73	514690.600	4143484.948

3. ARK. SİT KOORDİNATLARI

Nokta No	Y	X
3ARK_1	514930.638	4143816.250
3ARK_2	514929.226	4143806.768
3ARK_3	514932.814	4143817.380
3ARK_4	514742.514	4143874.304
3ARK_5	514797.095	4143960.370
3ARK_6	514677.610	4143506.613
3ARK_7	514685.478	4143568.478
3ARK_8	514581.108	4143281.081
3ARK_9	514581.929	4143568.728
3ARK_10	514532.540	4143584.839
3ARK_11	514929.371	4143541.438
3ARK_12	514496.154	4143581.128
3ARK_13	514448.841	4143541.111
3ARK_14	514401.382	4143583.736
3ARK_15	514260.949	4143583.465
3ARK_16	514228.471	4143528.150
3ARK_17	514193.793	4143274.793
3ARK_18	514182.009	4143281.660
3ARK_19	514182.710	4143291.480
3ARK_20	514192.429	4143295.224
3ARK_21	514198.049	4143272.378
3ARK_22	514223.584	4144018.768
3ARK_23	514302.923	4144016.767
3ARK_24	514338.803	4144113.570
3ARK_25	514376.233	4144124.004
3ARK_26	514428.577	4144139.326
3ARK_27	514460.959	4144168.423
3ARK_28	514478.987	4144165.178
3ARK_29	514521.685	4144168.078
3ARK_30	514555.864	4144164.181
3ARK_31	514601.521	4144151.943
3ARK_32	514709.006	4144135.081
3ARK_33	514766.874	4144114.004
3ARK_34	514812.778	4144096.121
3ARK_35	514819.398	4144086.769
3ARK_36	514806.108	4144017.758
3ARK_37	514820.889	4143995.098
3ARK_38	514819.328	4143961.054
3ARK_39	514828.345	4143960.845
3ARK_40	514828.345	4143991.260
3ARK_41	514828.345	4143929.200
3ARK_42	514860.728	4143920.772
3ARK_43	514863.705	4143928.939
3ARK_44	514842.542	4143907.141
3ARK_45	514820.889	4143907.870
3ARK_46	514820.889	4143927.811
3ARK_47	514820.889	4143911.407
3ARK_48	514820.889	4143911.408
3ARK_49	514833.862	4143923.599
3ARK_50	514837.175	4143947.175
3ARK_51	514830.055	4143940.545
3ARK_52	514856.614	4143941.043
3ARK_53	514831.179	4143995.865
3ARK_54	514837.510	4143948.269
3ARK_55	514838.286	4143981.286
3ARK_56	514832.478	4143923.478
3ARK_57	514834.423	4143990.291
3ARK_58	514834.423	4143990.890
3ARK_59	514834.423	4143986.200
3ARK_60	514833.860	4143983.377
3ARK_61	514832.478	4143986.278
3ARK_62	514835.935	4143977.280
3ARK_63	514819.712	4143937.869
3ARK_64	514833.890	4143983.149
3ARK_65	514833.371	4143983.371
3ARK_66	514833.154	4143983.154
3ARK_67	514829.207	4143984.700
3ARK_68	514817.460	4143941.160
3ARK_69	514819.223	4143882.611
3ARK_70	514820.860	4143876.860
3ARK_71	514823.142	4143872.142
3ARK_72	514843.461	4143877.504
3ARK_73	514846.137	4143874.263
3ARK_74	514833.703	4143871.507
3ARK_75	514820.384	4143862.384
3ARK_76	514810.670	4143862.676
3ARK_77	514819.624	4143862.325
3ARK_78	514808.068	4143861.801
3ARK_79	514828.011	4143844.024

Yerleşim Kurulması İçin İmaratın Başlatılması İçin
25.08.2024 tarihli
9453 sayılı karar
Madenşehir Köyü



25.08.2024
Madenşehir Köyü İmarat Kurulması İçin İmaratın Başlatılması İçin Kararı
Madenşehir Köyü İmarat Kurulması İçin İmaratın Başlatılması İçin Kararı
Madenşehir Köyü İmarat Kurulması İçin İmaratın Başlatılması İçin Kararı



ELİFİDİ İNTERNASİYONAL HARİTACI
SİTALIM EKSPERTİZİ
PROJELEME UZMANI
PROF. DR. NİHAL AR
EĞİTİM UZMANI

Harita Yüksek Mühendisi
Harita Yüksek Mühendisi

Kltr ve Turizm Bakanlıđından:

Konya Kltr Varlıklarını Koruma Blge Kurulu

KARAR

70.00/663

Toplantı Tarihi ve No: 25.03.2024 – 418

Toplantı Yeri: KARAMAN

Karar Tarihi ve No : 25.03.2024 – 9454

Karaman İli, Merkez İlçesi, Dereky Ky sınırları ierisinde yer alan Eski Yerleřim ve Mezarlık Alanı'nın tescil edilmesi istemine iliřkin Konya Kltr Varlıklarını Koruma Blge Kurulu Mdrlđ uzmanlarınca yerinde yapılan incelemeler sonunda hazırlanan 15.01.2024 tarih, 2487965 kayıt nolu rapor; Karayolları 3. Blge Mdrlđ'nn 18.01.2024 tarih, 1431649 sayılı yazısı; DSİ 4. Blge Mdrlđ'nn 22.01.2024 tarih, 4269505 sayılı yazısı; Karaman evre, Őehircilik ve İklim Deđiřikliđi İl Mdrlđ'nn 22.01.2024 tarih, 8548517 sayılı yazısı; İller Bankası Konya Blge Mdrlđ'nn 23.01.2024 tarih, 2828 sayılı yazısı; Karaman İl Özel İdaresi Yazı İřleri Mdrlđ'nn 23.01.2024 tarih, 48325 sayılı yazısı; Maden ve Petrol İřleri Genel Mdrlđ'nn 25.01.2024 tarih, 2024044062 sayılı yazısı; Karaman Valiliđi İl Tarım ve Orman Mdrlđ'nn 01.02.2024 tarih, 13066809 sayılı yazısı ve Konya Kltr Varlıklarını Koruma Blge Kurulu Mdrlđ uzmanınca hazırlanan 18.03.2024 tarih, 2604260 kayıt nolu dosya inceleme raporu okundu, ekleri incelendi, yapılan grřmeler sonunda;

Karaman İli, Merkez İlçesi, Dereky Ky sınırları ierisinde yer alan Eski Yerleřim ve Mezarlık Alanı'nın 2863 Sayılı Yasa'nın 6. Maddesinde belirtilen zellikleri tařıması nedeniyle, aynı yasanın 7. Maddesi dođrultusunda I. Derece Arkeolojik Sit Alanı olarak tescil edilmesine, sit fiřinin onaylanmasına, sit sınırlarının ekli 1/25000 lekli haritada koordinatlandırıldıđı ve 1/2000 lekli kadastral haritada iřaretlendiđi Őekilde belirlenmesine, bu alanda 3 yıl ierisinde koruma amalı imar planı yapılıncaya kadar ekte belirlenen Geiř Dnemi Koruma Esasları ve Kullanma Őartları'nın uygulanmasına karar verildi.

KARAMAN İLİ, MERKEZ İLÇESİ, DEREKÖY KÖYÜ
EVLYAKUYU MEVKİİ ESKİ YERLEŞİM ve MEZARLIK ALANI

30

I. DERECE ARKEOLOJİK SİT ALANI

Konya Kültür Varlıklarını Koruma Bölge
Karar Tarihi: 25.03.2024 tarih ve
9454 sayılı karar ekidir.

ASLİ GİBİDİR



Cemil BİTİNCÜ
Konya Kültür Varlıklarını Koruma Müdürü

25.03.2024
B. Sümer
A. Jankos
S. D.
K. M.
A. D.



E. P.S.O.D. INTERNATIONAL - HAYRİYE
DARLEM EĞİTİM
PROJEKSİYON MÜHÜRÜ
PAZAR EĞİTİM
OLUŞTURULMUŞTUR

YATIRIMCI
TARAFINDAN KONTROL EDİLMİŞTİR

Har. YÜKSEK MÜHENDİSİ

Nokta No	Y	X
1ARK_1	529283.995	4109929.781
1ARK_2	529297.137	4109929.960
1ARK_3	529309.114	4109927.898
1ARK_4	529320.231	4109924.333
1ARK_5	529324.258	4109917.701
1ARK_6	529324.021	4109907.280
1ARK_7	529326.152	4109897.333
1ARK_8	529332.783	4109881.938
1ARK_9	529334.678	4109871.280
1ARK_10	529329.704	4109855.411
1ARK_11	529318.099	4109847.832
1ARK_12	529297.493	4109844.753
1ARK_13	529283.993	4109841.675
1ARK_14	529271.678	4109836.227
1ARK_15	529256.520	4109837.648
1ARK_16	529243.494	4109847.833
1ARK_17	529235.441	4109866.070
1ARK_18	529234.968	4109881.938
1ARK_19	529244.205	4109898.044
1ARK_20	529254.389	4109909.649
1ARK_21	529268.600	4109920.307

10

Kltr ve Turizm Bakanlıđından:

Konya Kltr Varlıklarını Koruma Blge Kurulu

KARAR

42.25/20

Toplantı Tarihi ve No: 26.03.2024 – 419

Toplantı Yeri: KONYA

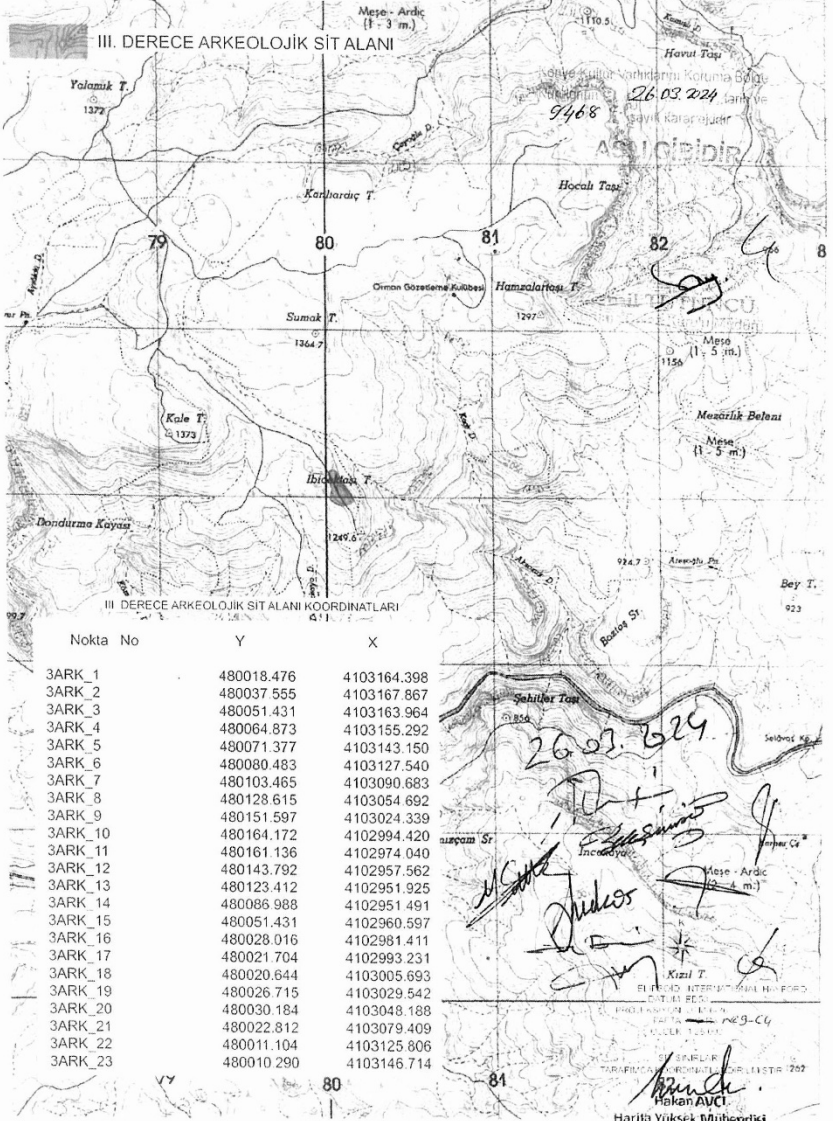
Karar Tarihi ve No : 26.03.2024 – 9468

Konya İli, Gneysınır İlesi, Bardas (Alanz) Mahallesi sınırları ierisinde yer alan İbicektaşı Tepest Yerleřim Alanı'nın tescil edilmesi istemine iliřkin Konya Kltr Varlıklarını Koruma Blge Kurulu Mdrlđ uzmanlarınca yerinde yapılan incelemeler sonunda hazırlanan 09.01.2024 tarih, 2476579 kayıt nolu rapor; Konya Valiliđi İl Tarım ve Orman Mdrlđ'nn 18.01.2024 tarih, 12867358 sayılı yazısı; Karayolları 3. Blge Mdrlđ'nn 18.01.2024 tarih, 1431647 sayılı yazısı; İller Bankası Konya Blge Mdrlđ'nn 23.01.2024 tarih, 2828 sayılı yazısı; DSİ 4. Blge Mdrlđ'nn 25.01.2024 tarih, 4281980 sayılı yazısı; Konya Bykřehir Belediye Bařkanlıđı İmar ve řehircilik Dairesi Bařkanlıđı'nın 29.01.2024 tarih, 253802 sayılı yazısı; Gneysınır Belediye Bařkanlıđı Fen İřleri Mdrlđ'nn 30.01.2024 tarih, 3372 sayılı yazısı; Konya Valiliđi evre, řehircilik ve İklim Deđiřikliđi İl Mdrlđ Milli Emlak Dairesi Bařkanlıđı'nın 31.01.2024 tarih, 8660861 sayılı yazısı; Maden ve Petrol İřleri Genel Mdrlđ'nn 05.02.2024 tarih, 2024059516 sayılı yazısı ve Konya Kltr Varlıklarını Koruma Blge Kurulu Mdrlđ uzmanınca hazırlanan 18.03.2024 tarih, 2604210 kayıt nolu dosya inceleme raporu okundu, ekleri incelendi, yapılan grřmeler sonunda;

Konya İli, Gneysınır İlesi, Bardas (Alanz) Mahallesi sınırları ierisinde yer alan İbicektaşı Tepest Yerleřim Alanı'nın 2863 Sayılı Yasa'nın 6. Maddesinde belirtilen zellikleri tařıması nedeniyle, aynı yasanın 7. Maddesi dođrultusunda III. Derece Arkeolojik Sit Alanı olarak tescil edilmesine, sit fiřinin onaylanmasına, sit sınırlarının ekli 1/25000 lekli haritada koordinatlandırıldıđı ve 1/2000 lekli kadastral haritada iřaretlendiđi řekilde belirlenmesine, bu alanda 3 yıl ierisinde koruma amalı imar planı yapılıncaya kadar ekte belirlenen Geiř Dnemi Koruma Esasları ve Kullanma řartları'nın uygulanmasına karar verildi.

KONYA İLİ, GÜNEYSINIR İLÇESİ, BARDAS MAHALLESİ
İBİCKEĞAŞI TEPEÜSTÜ YERLEŞİM ALANI

III. DERECE ARKEOLOJİK SİT ALANI



Kltr ve Turizm Bakanlıđından:

Konya Kltr Varlıklarını Koruma Blge Kurulu

KARAR

68.00/782

Toplantı Yeri:KONYA

Toplantı Tarihi ve No :27.03.2024/ 420

Karar Tarihi ve No :27.03.2024/ 9505

Aksaray İli Merkez İlçesi, Koçpınar Ky 122 ada 12-14 parseller zerinde yer alan tmlsn 2863 sayılı Kanun kapsamında deđerlendirilmesi istemine iliřkin Aksaray İl Kltr ve Turizm Mdrlđnn 13.10.2023 tarih ve 4304545 sayılı yazısı; Maden ve Petrol İřleri Mdrlđnn 12.03.2024 tarih ve 2024120214 sayılı yazısı, DSİ 4. Blge Mdrlđnn 06.03.2024 tarih ve 4304545 sayılı yazısı, Konya Orman Blge Mdrlđnn 05.03.2024 tarih ve 11170325 sayılı yazısı, ile Konya Kltr Varlıklarını Koruma Blge Kurulu Mdrlđ uzmanlarınca hazırlanan 26.10.2023 tarih ve Aksaray İl Tarım Orman Mdrlđnn 01.03.2024 tarih ve 13427591 sayılı yazısı 2338666 kayıt nolu raporu okundu, ekleri ve ilgili dosya incelendi; Koruma Blge Kurulumuzun 06.11.2023 tarih 9152 sayılı kararı ve 12.02.2024 tarih 9365 sayılı kararı geređi yapılan grřmeler sonunda;

Aksaray ili Merkez İlçesi Koçpınar Ky 122 ada 12-14 parseller zerindeki Tmls'nn 2863 sayılı Yasa'nın 6. Maddesinde belirtilen zellikleri gsterdiđi anlařıldıđından, ekli 1/25000 lçekli haritada koordinatlandırıldıđı ve kadastral haritada gsterildiđi řekilde I. Derece Arkeolojik Sıt Alanı olarak tescil edilmesine, tescil fiřinin onaylanmasına, bu alanda 3 yıl iinde Koruma Amaçlı İmar Planı yapılmıcaya kadar ekteki Geiř Dnemi Koruma Esasları ve Kullanma Őartlarının belirlenmesine karar verildi.

AKSARAY İLİ, MERKEZ İLÇE, KOÇPIN, ... KÖYÜ
TEPECİK TÖMÜLÜSÜ (122 Ada 12 ve 14 Parsel)

I. DERECE ARKEOLOJİK SİT ALANI

Konya Kültür Varlıklarını Koruma Bölge
Kurulunun 27.08.2024 tarih ve
9505 sayılı karar ekidir.

ASLI GİBİDİR

Cemil TUTUNCU
Koruma Bölge Kurulu Müdürü

1. DERECE ARKEOLOJİK SİT ALANI KOORDİNATLARI

Nokta No	Y	X
ARK1_1	605143.249	4231478.311
ARK1_2	605145.716	4231478.057
ARK1_3	605149.271	4231476.619
ARK1_4	605156.017	4231471.478
ARK1_5	605158.502	4231465.543
ARK1_6	605158.763	4231462.203
ARK1_7	605158.088	4231458.986
ARK1_8	605152.773	4231450.566
ARK1_9	605148.825	4231449.021
ARK1_10	605144.630	4231448.772
ARK1_11	605135.933	4231450.221
ARK1_12	605132.882	4231452.403
ARK1_13	605130.412	4231454.983
ARK1_14	605128.894	4231463.472
ARK1_15	605131.433	4231469.884
ARK1_16	605135.381	4231474.239
ARK1_17	605138.966	4231476.899

TEPECİK TÖMÜLÜSÜ

ELİPSOİD: INTERNATIONAL-HAYFORD
DATUM: ED50
PROJEKSİYON: UTM-6-36
PAFTA: L32-D2
ÖLÇEK: 1/25.000

SİT SINIRLARI
TARAFIMCA KOORDİNATLANMIŞTIR.

Hakan AVCI
Harita Yüksek Mühendisi

27.08.2024

KARAR

68.00.786

Toplantı Yeri: KONYA

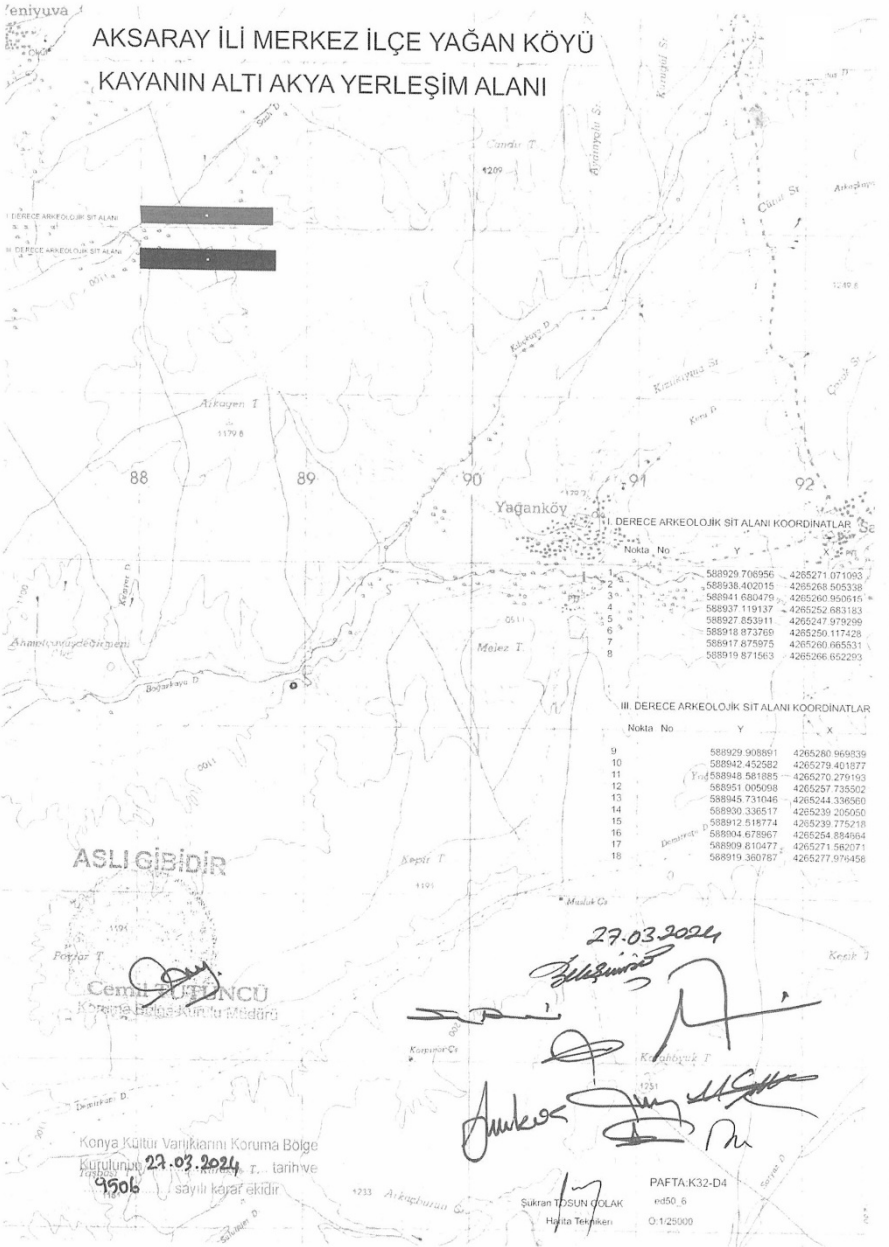
Toplantı Tarihi ve No :27.03.2024 – 420

Karar Tarihi ve No :27.03.2024 - 9506

Aksaray İli, Merkez İlçesi, Yađan Ky sınırları iinde kadastr0 harici alanda yer alan Kayanın Altı Aky0 Eski Yerleřim Yeri'nin tescil edilmesi istemine iliřkin Konya Kltr Varlıklarını Koruma Blge Mdrlđ uzmanlarınca hazırlanan 30.01.2024 tarih, 2515876 kayıt no'lu rapor; konu ile ilgili kurum grřlerinden Aksaray İl zel İdaresi İmar ve Kentsel İyileřtirme Mdrlđ'nn 12.12.2023 tarih 33545 sayılı yazısı, Karayolları 3. Blge Mdrlđ'nn 13.12.2023 tarih, 1393386 sayılı yazısı, Maden ve Petrol İřleri Genel Mdrlđ'nn 18.12.2023 tarih 2023587490 sayılı yazısı, Aksaray İl Tarım ve Orman Mdrlđ'nn 18.12.2023 tarih, 12448156 sayılı yazısı, İller Bankası Anonim Őirketi Konya Blge Mdrlđ'nn 26.12.2023 tarih 46163 sayılı yazısı, Devlet Su İřleri Genel Mdrlđ 4.Blge Mdrlđ'nn 27.12.2023 tarih 4185093 sayılı yazısı, Aksaray Çevre, Őehircilik ve İklim Deđiřikliđi İl Mdrlđ'nn 10.01.2024 tarih, 8462301 sayılı yazısı ve Konya Kltr Varlıklarını Koruma Blge Kurulu'nun 27.11.2023 tarih ve 2609334 kayıt no'lu dosya inceleme raporu ve eki dosya incelendi, yapılan grřmeler sonunda;

Aksaray İli, Merkez İlçesi, Yađan Ky sınırları iinde kadastr0 harici alandaki Kayanın Altı Aky0 Eski Yerleřim Yeri'nin 2863 sayılı yasanın 6. Maddesinde belirtilen zellikleri tařıdıđı anlařıldıđından, aynı yasanın 7. Maddesi dođrultusunda I. ve III. Derece Arkeolojik Sit Alanı olarak tescil edilmesine, sit fiřinin onaylanmasına, sit sınırının ekli 1/25000 lekli haritada koordinatlandırıldıđı, ekli 1/3000 lekli haritada gsterildiđi Őekilde belirlenmesine, bu alanda 3 yıl ierisinde koruma amalı imar planı yapılıncaya kadar ekte belirlenen Geiř Dnemi Koruma Esasları ve Kullanma Őartları'nın uygulanmasına karar verildi.

AKSARAY İLİ MERKEZ İLÇE YAĞAN KÖYÜ
KAYANIN ALTI AKYA YERLEŞİM ALANI



DERECE ARKEOLOJİK SİT ALANI KOORDİNATLAR

Nokta No	Y	X
1	588929 708956	4265271 071093
2	588938 402015	4295268 505338
3	588941 650479	4265260 950645
4	588937 119187	4265252 683183
5	588927 853911	4265247 979299
6	588918 873769	4265250 117428
7	588917 879975	4265269 665531
8	588919 871563	4265266 652293

III DERECE ARKEOLOJİK SİT ALANI KOORDİNATLAR

Nokta No	Y	X
9	588929 908891	4265280 968939
10	588942 452582	4265279 401877
11	588948 581885	4265270 279195
12	588951 005098	4265257 735502
13	588945 731048	4265244 336560
14	588930 336517	4265239 205060
15	588912 618774	4265239 775218
16	588904 678967	4265254 884684
17	588909 810477	4265271 582071
18	588919 380787	4265277 976456

ASLI GIBİDİR

Cemal SÜTÜNÇÜ
Konya Bölge Kültür Müdürü

Konya Kültür Varlıklarını Koruma Bölge
Kurulunun 27.03.2024 T. tarih ve
4906 sayılı karar ekidir

Şükran TOSUN ÇOLAK
Harita Teknikeri

PAFTA:K32-D4
e:50_6
O:1/25000