

Kltr ve Turizm Bakanlıđından:

**ADANA KLTR VARLIKLARINI KORUMA BLGE KURULU
KARAR**

33.05.3271

TOPLANTI TARİHİ VE NO: 27.03.2024-572

TOPLANTI YERİ

KARAR TARİHİ VE NO : 27.03.2024-17520

ADANA

Mersin ili, Silifke ve Erdemli ilçeleri, Kızılgçit, Şahmurlu ve Tapureli Mahallelerinde yer alan, 1. Derece Arkeolojik Sit Alanı Lamos Vadisi Kaya Mezarlarının sit haritasının ve sit fişinin gncellenmesine ilişkin; Mersin Valiliđi Kadastro Mdrlđnn 20.12.2023 tarih ve 11109769 sayılı yazısı, Adana Kltr Varlıklarını Koruma Blge Kurulunun 27.09.2023 tarih ve 16701 sayılı kararı, Adana Kltr Varlıklarını Koruma Blge Kurulu Mdrlđnn 04.03.2024 tarih ve 4270208 sayılı yazısı, Adana Kltr Varlıklarını Koruma Blge Kurulu Mdrlđ uzmanınca hazırlanan 25.03.2024 tarih ve 2616587 sayılı dosya inceleme raporu, ekleri ve konunun iřlem dosyası incelendi, yapılan grřmeler sonucunda;

Mersin ili, Silifke ve Erdemli ilçeleri, Kızılgçit, Şahmurlu ve Tapureli Mahallelerinde yer alan, 1. Derece Arkeolojik Sit Alanı Lamos Vadisi Kaya Mezarlarının sit haritasında ve sit fişinde Silifke ilçesi, Şahmurlu Mahallesi 101 ada 1 nolu parselin Koruma Blge Kurulunun 27.09.2023 tarih ve 16701 sayılı kararında sehven "THA" olarak gsterildiđi Koruma Blge Kurulu Mdrlđ uzmanlarınca hazırlanan 25.03.2024 tarih ve 2616587 sayılı rapordan anlaşıldıđından kararımız eki gncellenen sit alanı haritasının ve sit fişinin uygun olduđuna, Silifke ilçesi, Şahmurlu Mahallesi 101 ada 1 nolu parselin tapu kaydına "1. Derece Arkeolojik Sit Alanıdır." řerhinin ilgili Tapu Mdrlđnce verilmesine karar verildi.

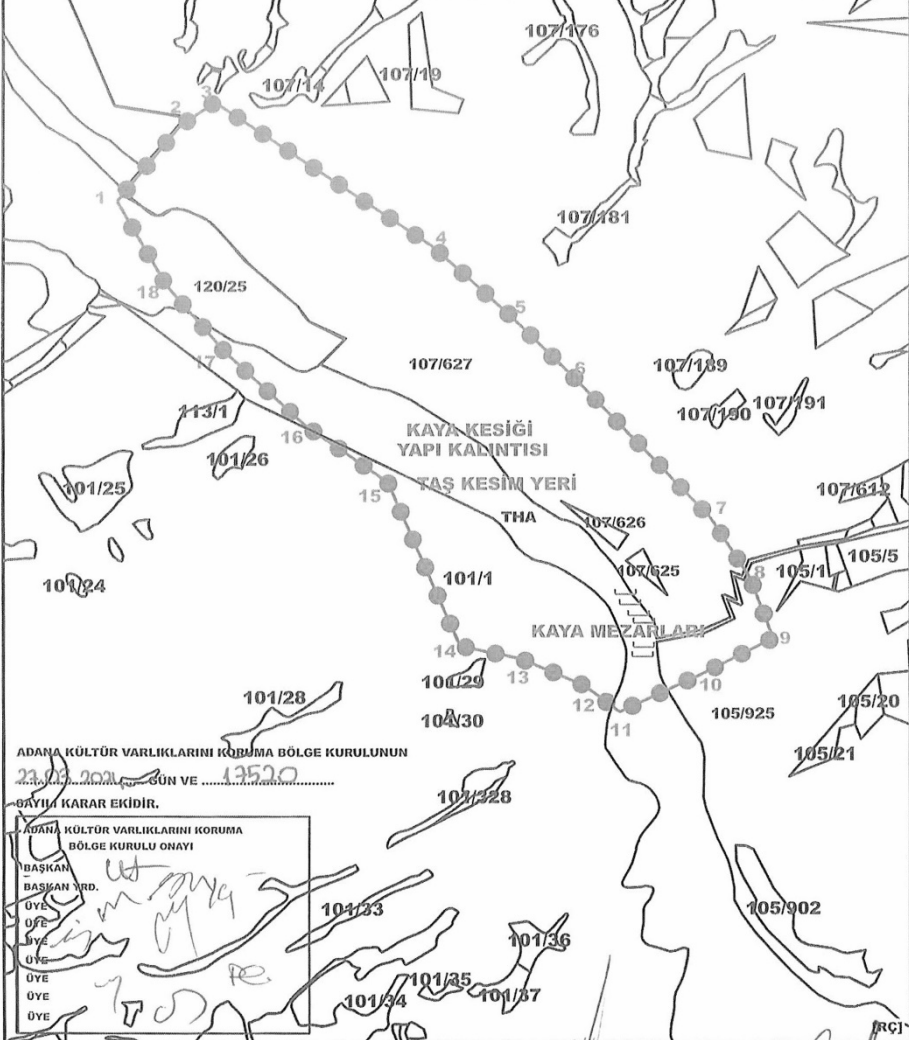
LAMOS VADİSİ KAYA MEZARLARI 1. DERECE ARKEOLOJİK SİT TESCİL HARİTASI

İL: MERSİN

İLÇE: SİLİFKE - ERDEMLİ

MAHALLE: KIZILGEÇİT, ŞAHMURLU - TAPURELİ

ADA/PARSEL: 120/25, 101/1 - 107/625, 626, 627, 105/925



ADANA KÜLTÜR VARLIKLARINI KORUMA BÖLGE KURULUNUN
23.03.2021 GÜN VE 13529

İYİN KARAR EKİDİR.

ADANA KÜLTÜR VARLIKLARINI KORUMA
BÖLGE KURULU ONAYI

BAŞKAN
BAŞKAN YRD.
ÜYE
ÜYE
ÜYE
ÜYE
ÜYE
ÜYE

LEJANT

● KAYA MEZARI
● 1. DERECE ARKEOLOJİK SİT
● KADASTRAL PARSEL SINIRI

HAZIRLAYANLAR

ESMA KİSER ARKEOLOG
CİHAN HASMAN ARKEOLOG
HÜSEYİN TEKİN ARKEOLOG

KADER AVCIBAŞI MÜZELER ARŞİVİ DİRMACISI

LAMOS VADİSİ KAYA MEZARLARI 1. DERECE ARKEOLOJİK SİT
KOORDİNAT ÖZET ÇİZELGESİ

UTM 3 ITRF 96

UTM 6 ED 50

NoktaNo	Y	X	Y2	X2
1	591045.572	4058536.406	591044.586	4057087.837
2	591144.005	4058654.475	591142.980	4057205.860
3	591199.764	4058691.989	591198.717	4057243.360
4	591543.655	4058467.304	591542.473	4057018.763
5	591664.374	4058361.076	591663.145	4056912.576
6	591762.379	4058266.817	591761.111	4056818.355
7	591981.961	4058042.563	591980.607	4056594.189
8	592045.679	4057946.922	592044.300	4056498.585
9	592080.849	4057852.828	592079.457	4056404.528
10	591955.021	4057790.459	591953.678	4056342.184
11	591838.390	4057737.632	591837.093	4056289.377
12	591783.271	4057778.542	591781.995	4056330.274
13	591682.866	4057820.907	591681.630	4056372.620
14	591587.455	4057840.900	591586.256	4056392.605
15	591473.335	4058097.695	591472.181	4056649.299
16	591345.362	4058184.459	591344.259	4056736.029
17	591213.671	4058303.840	591212.619	4056855.363
18	591121.706	4058406.208	591120.690	4056957.691

ALAN ÇIKTISI

Ada	Parsel	Noktalar	HesapAlan
SİT_1		1,2,3,4,5,6,7,8,9,10,11,12,13, 14,15,16,17,18	390668.043

ADANA KÜLTÜR VARLIKLARINI KORUMA BÖLGE KURULUNUN

27.03.2024 GÜN VE 17520

SAYILI KARAR EKİDİR.

ADANA KÜLTÜR VARLIKLARINI KORUMA
BÖLGE KURULU ONAYI

BAŞKAN

BAŞKAN YRD.

ÜYE

ÜYE

ÜYE

ÜYE

ÜYE

ÜYE

ÜYE

KA OK M KR

Kltr ve Turizm Bakanlıđından:

**İZMİR 2 NUMARALI KLTR VARLIKLARINI
KORUMA BLGE KURULU
KARAR**

TOPLANTI TARİHİ VE
NO: 02.04.2024- 720

45.10/48

KARAR TARİHİ VE NO: 02.04.2024- 19856

Toplantı Yeri
İZMİR

Manisa ili, Saruhanlı ilçesi, Halitpaşa Mahallesi'nde bulunan taşınmazın(Samyot Çeşmesi) 1. Grup yapı olarak tescil edildiđi ve korunma alanının belirlendiđi İzmir 2 Numaralı Kltr Varlıklarını Koruma Blge Kurulunun 26.05.2017 tarih ve 8255 sayılı karar eki paftaya ynelik TUES çalıřması kapsamında sayısallařtırma programı dahilinde tescilli çeşme ve korunma alanını gsteren paftanın yeniden dzenlenmesine gerektiđine iliřkin Kurul Mdrlđ uzmanlarınca hazırlanan 02.04.2024 tarih ve 2632381 sayı ile kayıtlı rapor okundu, ekleri ve iřlem dosyası incelendi, yapılan grřmeler sonunda;

Manisa ili, Saruhanlı ilçesi, Halitpaşa Mahallesi'nde bulunan İzmir 2 Numaralı Kltr Varlıklarını Koruma Blge Kurulunun 26.05.2017 tarih ve 8255 sayılı kararıyla 1. grup yapı olarak tescil edilen ve korunma alanı belirlenen çeşmenin ve korunma alanının sayısallařtırıldıđı kararımız eki 1/500 lçekli harita ve koordinat listesinin geçerli olduđuna karar verildi.

MANİSA İLİ, SARUHANLI İLÇESİ, HALİTPAŞA MAHALLES
KORUNMASI GEREKLİ TAŞINMAZ KÜLTÜR VARLIĞI (ÇEŞM)

Ek-3 N

500

183/5

154/43

4285000

155/31



KORUNMASI GEREKLİ TAŞINMAZ KÜLTÜR VARLIĞI(ÇEŞME)
KORUNMA ALANI KOORDİNE ÖZET ÇİZELGESİ

Nokta No	Y	X
1_K	559251.403	4284994.235
2_K	559270.926	4284989.373
3_K	559270.934	4284979.376
4_K	559267.319	4284968.054
5_K	559246.724	4284973.047
6_K	559248.525	4284983.777

KORUNMASI GEREKLİ TAŞINMAZ KÜLTÜR VARLIĞI(ÇEŞME)
KOORDİNE ÖZET ÇİZELGESİ

Nokta No	Y	X
1	559260.625	4284979.966
2	559258.127	4284980.572
3	559258.302	4284981.617
4	559258.455	4284982.173
5	559260.932	4284981.556
6	559260.933	4284980.930

: KORUNMASI GEREKLİ TAŞINMAZ KÜLTÜR VARLIĞI (ÇEŞME)

: TAŞINMAZ KÜLTÜR VARLIĞI KORUNMA ALANI SINIRI

NOT:GÜNCEL KADASTRAL DURUM İÇİN İLGİLİ KADASTRO BİRİMİNE/MÜDÜRLÜĞÜNE BAŞVURULMASI GEREKMEKTEDİR. ITRF 27-3 PROJESİYON SİSTEMİNDE HAZIRLANMIŞTIR.

Gözde Tuğçe TEKİN ÇAM
Harita Mühendisi

02.04.2024 13856

3575/1-1

Kltr ve Turizm Bakanlıđından:

ESKİŐEHİR KLTR VARLIKLARINI KORUMA BLGE KURULU

KARAR

26.06.2227

Toplantı Tarih ve no: 28.03.2024 - 464

Toplantı Yeri

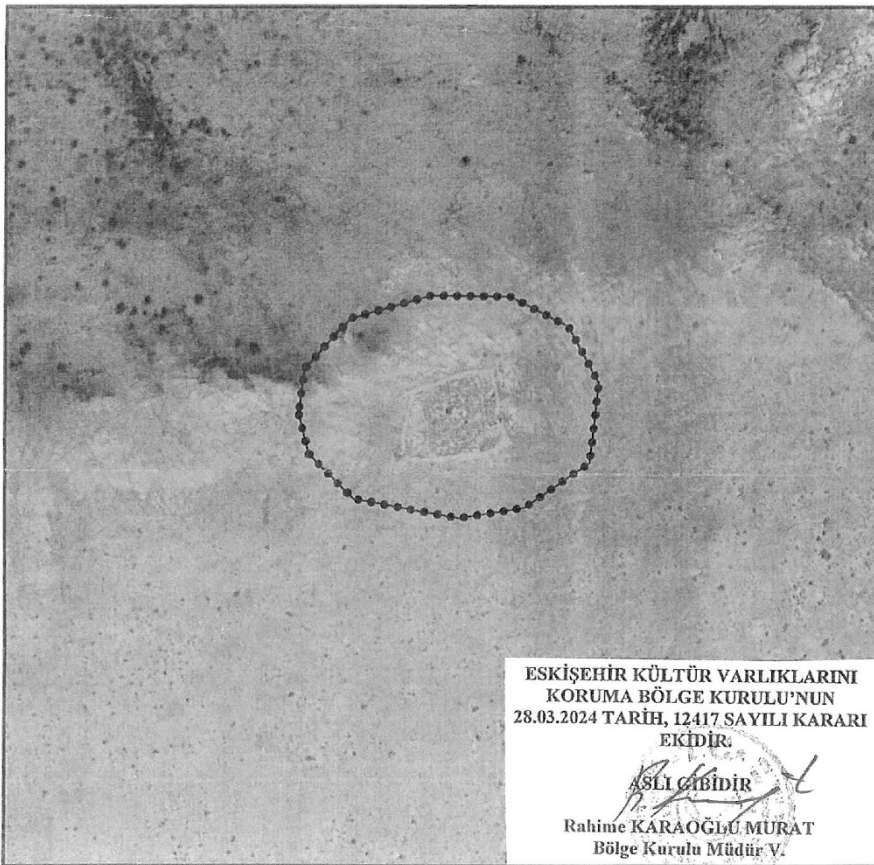
Karar Tarih ve no : 28.03.2024 - 12417

ESKİŐEHİR

EskiŐehir Sivrihisar İlçesi, Yenice ve Elcik Mahalleleri civarında madencilik faaliyetlerine esas olmak zere 2863 sayılı Kanun kapsamında kurum grŐlerinin bildirilmesinin istendiđi EskiŐehir Çevre, Őehirçilik ve İklim DeđiŐikliđi İl Mdrlđnn 09.01.2024 tarih, 8435789 sayılı yazısı dođrultusunda Kurul Mdrlđ uzmanlarınca yapılan incelemeler sonucunda Elcik Mahallesi sınırları ierisinde tespit edilen alanın Tınaz Tepe Kalesi adıyla I. (Bir) Derece Arkeolojik Sit olarak tesciline iliŐkin hazırlanan belgelerin iletildiđi Kurul Mdrlđ uzmanlarının 26.01.2024 tarih, 2512939 sayılı yerinde inceleme raporu, kurum grŐlerinin ve kadastral verilerin istendiđi Kurul Mdrlđnn 29.01.2024 tarih, 4712583 sayılı ve 14.03.2024 tarih, 4886116 sayılı yazıları; sit sınırlarının iŐaretlendiđi kadastral krokinin iletildiđi EskiŐehir Kadastro Mdrlđnn 31.01.2024 tarih, 11591906 sayılı ve 18.03.2024 tarih, 12122277 sayılı yazıları, kurum grŐlerinin iletildiđi yazılar, 21.03.2024 tarih ve 2612299 sayılı dosya inceleme raporu ve geiŐ dnemi koruma esasları ve kullanma Őartları okundu, neri sit sınırı krokileri, tescil fiŐi, fotođrafları ve dosyası incelendi, yapılan grŐmeler sonucunda;

EskiŐehir Sivrihisar ilçesi, Elcik Mahallesinde tespit edilen ve 2863 Kanun'un 6. Maddesi kapsamında korunması gerekli kltr varlıklarından olan alanın Tınaz Tepe Kalesi adıyla I. (Bir) Derece Arkeolojik Sit olarak tesciline, hazırlanan tescil fiŐi, koordinatlı sit sınırı krokisi ve sit sınırlarının aktarıldıđı kadastral krokinin uygun olduđuna, sz konusu alanda Kltr ve Tabiat Varlıklarını Koruma Yksek Kurulu'nun Arkeolojik Sitler, Koruma ve Kullanma KoŐullarına iliŐkin 05.11.1999 tarih ve 658 sayılı İlke Kararı dođrultusunda hazırlanan geiŐ dnemi koruma esasları ve kullanma Őartlarının uygun olduđuna; Sit sınırları ierisinde Kurulumuzdan izinsiz herhangi bir fiziki ve inŐai mdahalede bulunulmamasına karar verildi.

KOORDİNATLI ARKEOLOJİK SİT SINIRI KROKİSİ



ESKİŞEHİR KÜLTÜR VARLIKLARINI
KORUMA BÖLGE KURULU'NUN
28.03.2024 TARİH, 12417 SAYILI KARARI
EKİDİR.

ASLI GİBİDİR

Rahime KARAĞLU MURAT
Bölge Kurulu Müdür V.

İl	: Eskişehir
İlçe	: Sivrihisar
Mahalle	: Elcik Mahallesi
Pafta	: J27-A1
Adı	: Tınaz Tepe Kalesi
Tür/Derece	: I. (Bir) Der. Ark. Sit.
Projeksiyon	: UTM
Ölçek	: 1/Kroki
••••••••••	: I. (Bir) Der. Ark. Sit Sınırı

KOORDİNAT LİSTESİ

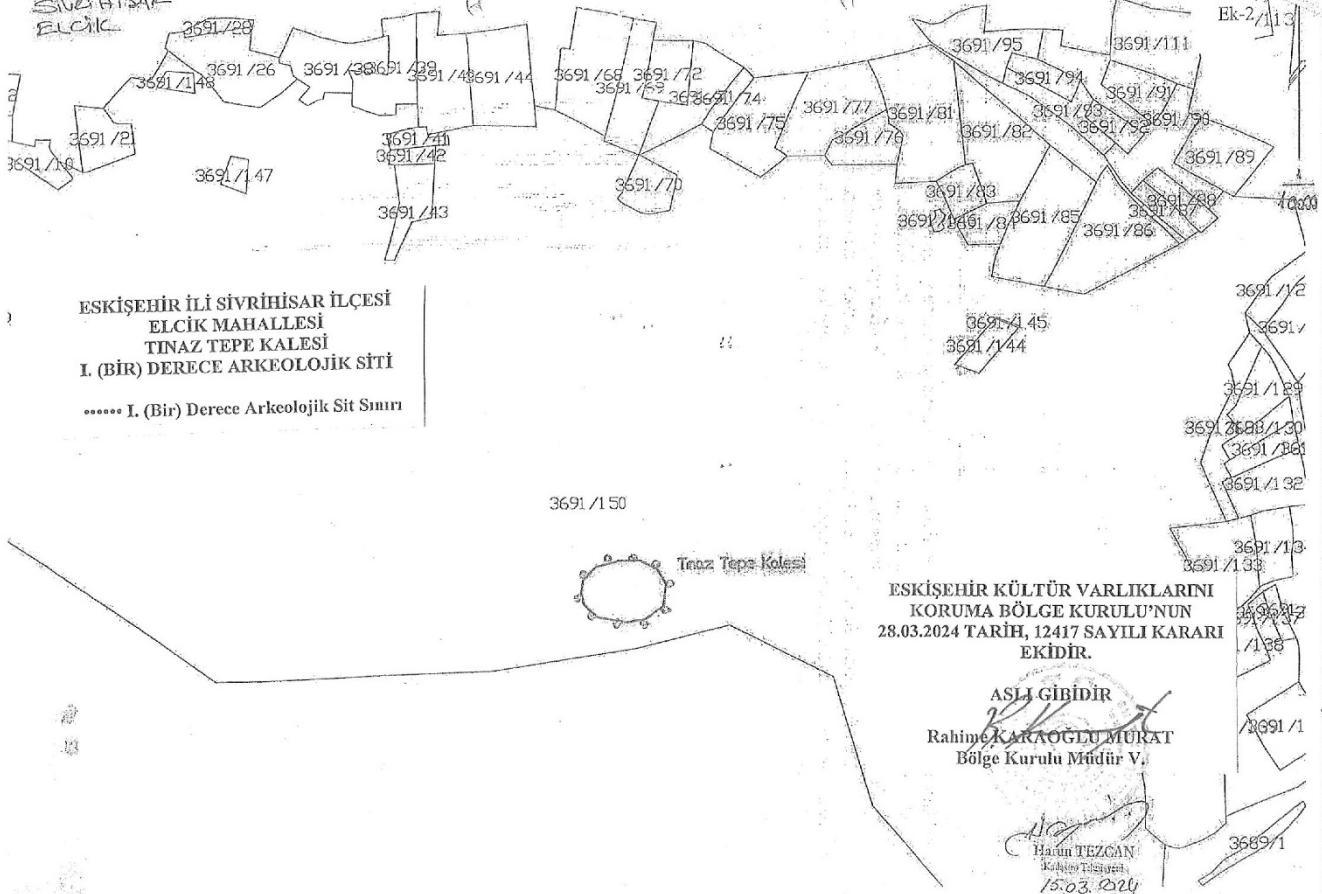
UTM ED50 6 DERECE DOM:33

Nokta No	Y	X
1	372698.495	4373333.955
2	372702.335	4373362.090
3	372730.331	4373393.052
4	372780.558	4373407.439
5	372830.483	4373406.845
6	372866.756	4373388.273
7	372886.094	4373353.342
8	372880.727	4373304.098
9	372839.863	4373275.895
10	372798.454	4373269.291
11	372732.734	4373281.298
12	372705.347	4373308.508

UTM ED50 3 DERECE DOM:30

Nokta No	Y	X
1	630706.848	4375139.860
2	630709.750	4375168.119
3	630736.710	4375200.009
4	630786.450	4375216.067
5	630836.388	4375217.137
6	630873.275	4375199.776
7	630893.773	4375165.495
8	630890.048	4375116.078
9	630850.130	4375086.518
10	630808.947	4375078.535
11	630742.837	4375088.351
12	630714.547	4375114.645

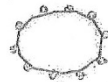
ESKİŞEHİR İLİ
SİVRİHİSAR İLÇESİ
ELCİK



ESKİŞEHİR İLİ SİVRİHİSAR İLÇESİ
ELCİK MAHALLESİ
TINAZ TEPE KALESİ
I. (BİR) DERECE ARKEOLOJİK SİTİ

..... I. (Bir) Derece Arkeolojik Sit Sınırı

3691/150



Tınaz Tepe Kalesi

ESKİŞEHİR KÜLTÜR VARLIKLARINI
KORUMA BÖLGE KURULU'NUN
28.03.2024 TARİH, 12417 SAYILI KARARI
EKİDİR.

ASLI GİBİDİR

Rahime KARAOĞLU MURAT
Bölge Kurulu Müdür V.

Hakan TEZCAN
Kültür Varlıkları
15.03.2024

Kltr ve Turizm Bakanlıđından:

ESKİŐEHİR KLTR VARLIKLARINI KORUMA BLGE KURULU

KARAR

03.04.920

Toplantı Tarih ve no: 29.03.2024 - 465

Toplantı Yeri

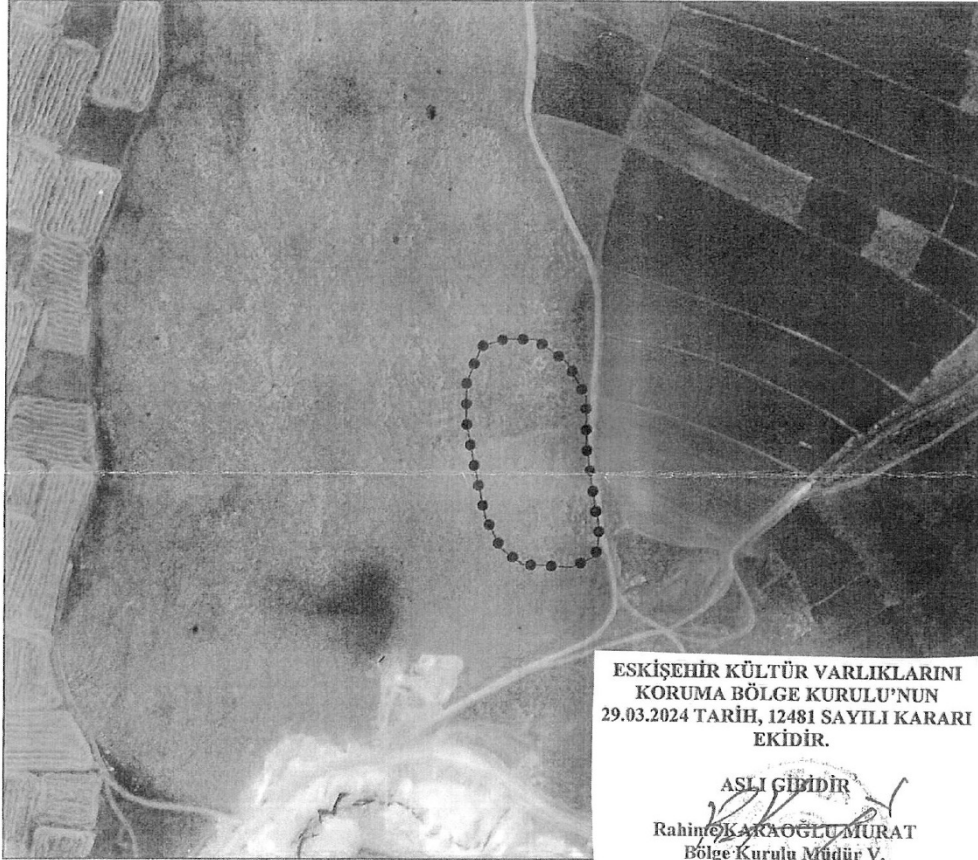
Karar Tarih ve no : 29.03.2024 - 12481

ESKİŐEHİR

Afyonkarahisar İli, Dinar İlçesi sınırları içerisinde gerçekteřtirilen Kelainai - Apameia Antik Kenti ve Çevresi Yzey Arařtırması kapsamında yapılan incelemelerde Çapalı Kynde tespit edilen alana iliřkin hazırlanan belgelerin deđerlendirilmesinin istendiđi Kltr Varlıkları ve Mzeler Genel Mdrlđnn (Kazılar ve Arařtırmalar Daire Bařkanlıđı) 04.01.2024 tarih, 4612081 sayılı yazısı ve ekleri dođrultusunda Kurul Mdrlđ uzmanlarınca yapılan incelemeler sonucunda tespit edilen alanın Aktepe Mevkii Nekropol adıyla I. (Bir) Derece Arkeolojik Sit olarak tesciline iliřkin hazırlanan belgelerin iletildiđi Kurul Mdrlđ uzmanlarının 24.01.2024 tarih, 2508291 sayılı yerinde inceleme raporu, kurum grřlerinin ve kadastral verilerin istendiđi Kurul Mdrlđnn 31.01.2024 tarih, 4718541 sayılı ve 11.03.2024 tarih, 4863873 sayılı yazıları; sit sınırlarının iřaretlendiđi kadastral krokinin iletildiđi Afyonkarahisar Kadastro Mdrlđnn 12.03.2024 tarih, 12063663 sayılı yazısı, kurum grřlerinin iletildiđi yazılar, 19.03.2024 tarih ve 2604289 sayılı dosya inceleme raporu ve geçiř dnemi koruma esasları ve kullanma Őartları okundu, neri sit sınırı krokileri, tescil fiři, fotođrafları ve dosyası incelendi, yapılan grřmeler sonucunda;

Afyonkarahisar İli, Dinar İlçesi, Çapalı Ky sınırları içerisinde tespit edilen ve 2863 Kanun'un 6. Maddesi kapsamında korunması gerekli kltr varlıklarından olan alanın Aktepe Mevkii Nekropol adıyla I. (Bir) Derece Arkeolojik Sit olarak tesciline, hazırlanan tescil fiři, koordinatlı sit sınırı krokisi ve sit sınırlarının aktarıldıđı kadastral krokinin uygun olduđuna, sz konusu alanda Kltr ve Tabiat Varlıklarını Koruma Yksek Kurulu'nun Arkeolojik Sitler, Koruma ve Kullanma Kořullarına iliřkin 05.11.1999 tarih ve 658 sayılı İlke Kararı dođrultusunda hazırlanan geçiř dnemi koruma esasları ve kullanma Őartlarının uygun olduđuna; Sit sınırları içerisinde Kurulumuzdan izinsiz herhangi bir fiziki ve inřai mdahalede bulunulmamasına karar verildi.

KOORDİNATLI ARKEOLOJİK SİT SINIRI KROKİSİ



ESKİŞEHİR KÜLTÜR VARLIKLARINI
KORUMA BÖLGE KURULU'NUN
29.03.2024 TARİH, 12481 SAYILI KARARI
EKİDİR.

ASLI GİBİDİR

Rahin OKARAOĞLU MURAT
Bölge Kurulu Müdür V.

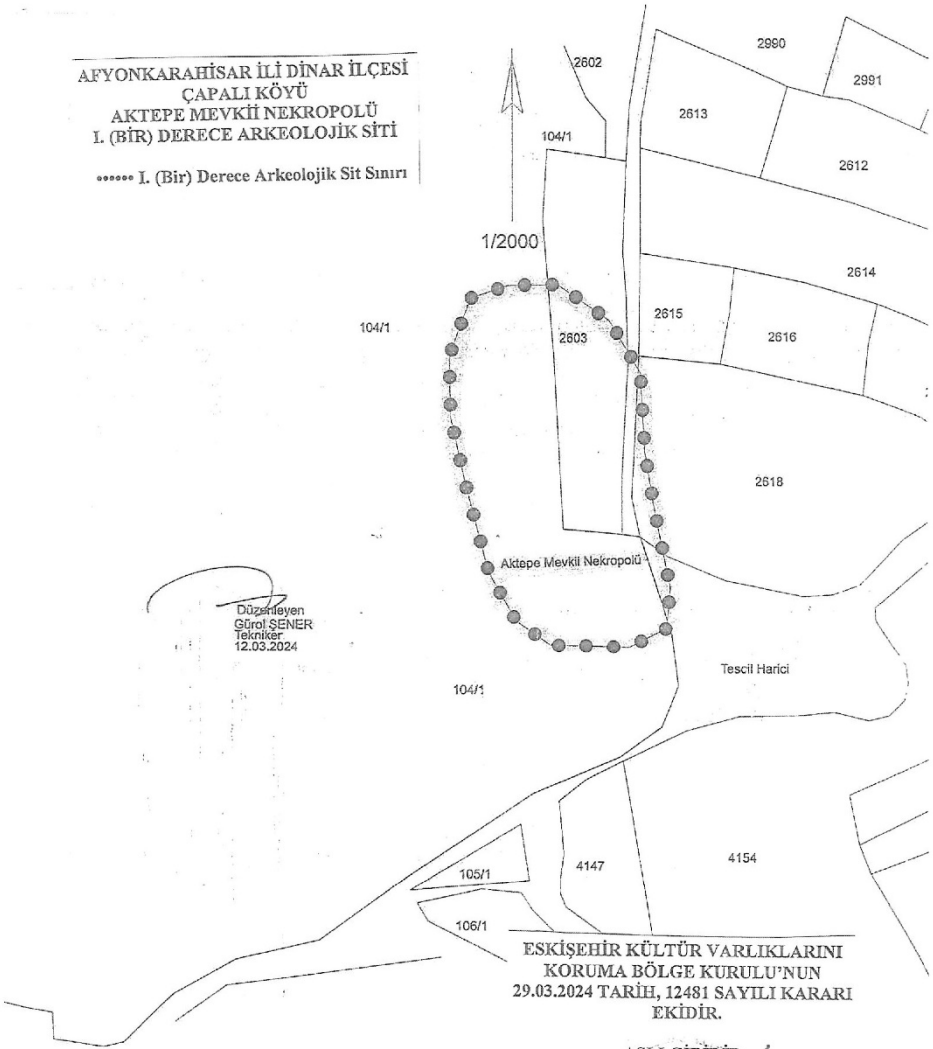
İl	Afyonkarahisar	
İlçe	Dinar	
Köy	Çapalı	
Pafta	L24C4	
Adı	Aktepe Mevkii Nekropolü	
Tür/Derece	I. (Bir) Derece Arkeolojik Sit	
Ölçek	1/Kroki	
	● — ● I. (Bir) Der. Ark. Sit Sınırı	
I. (Bir) Derece Arkeolojik Sit Sınırı Kordinat Listesi		
ED50-6° DOM36		
Nokta No	Y	X
1	267677.559	4219664.022
2	267660.536	4219665.684
3	267643.490	4219666.509
4	267626.551	4219667.580
5	267617.354	4219776.305
6	267609.080	4219756.597
7	267603.518	4219756.163
8	267603.771	42196812.564
9	267613.659	4219537.274
10	267636.179	4219545.421
11	267651.652	4219542.102
12	267673.725	4219528.013
13	267686.636	4219602.909
14	267697.356	4219749.020
15	267690.725	4219745.250
16	267696.546	4219709.956
17	267694.437	4219692.473

ED50-3° DOM30

Nokta No	Y	X
1	530775.288	4216114.987
2	530768.244	4216115.499
3	530741.145	4216115.771
4	530725.900	4216120.332
5	530714.040	4216147.700
6	530704.538	4216104.695
7	530699.024	4216214.078
8	530697.425	4216240.447
9	530706.507	4216265.457
10	530722.848	4216271.134
11	530744.315	4216271.508
12	530768.890	4216256.145
13	530786.540	4216223.478
14	530789.382	4216199.636
15	530786.468	4216176.994
16	530793.443	4216140.915
17	530791.900	4216123.376

AFYONKARAHİSAR İLİ DİNAR İLÇESİ
ÇAPALI KÖYÜ
AKTEPE MEVKİİ NEKROPOLÜ
I. (BİR) DERECE ARKEOLOJİK SİTİ

***** I. (Bir) Derece Arkeolojik Sit Sınırı



Düzenleyen
Görol SENER
Tekniker
12.03.2024

ESKİŞEHİR KÜLTÜR VARLIKLARINI
KORUMA BÖLGE KURULU'NUN
29.03.2024 TARİH, 12481 SAYILI KARARI
EKİDİR.

ASLI GİBİDİR
Rahim KARAOĞLU MURAT
Bölge Kurulu Müdür V.

3594/1-1

Kltr ve Turizm Bakanlıđından:

ESKİŐEHİR KLTR VARLIKLARINI KORUMA BLGE KURULU

KARAR

26.07.846

Toplantı Yeri
ESKİŐEHİR

Toplantı Tarih ve no: 28.03.2024 - 464

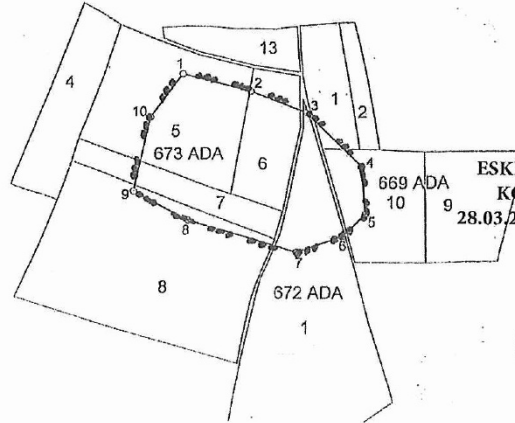
Karar Tarih ve no : 28.03.2024 - 12428

EskiŐehir ili, Alpu ilçesi, Yunusemre mahallesinde yapılması planlanan ime suyu isale hattına iliŐkin EskiŐehir Su ve Kanalizasyon İdaresi Genel Mdrlđnn 21.12.2023 tarih, 37740 sayılı yazısı geređi yrtlen arazi alıŐmalarında 2863 sayılı Kanun kapsamında tespit edilen alana iliŐkin Kurul Mdrlđ uzmanlarının 12.01.2024 tarih, 2485098 sayılı yerinde inceleme raporu, konuyla ilgili faaliyeti etkilenen kurum grŐlerinin ve sit sınırlarının aktarıldıđı kadastral krokinin iletilmesinin istendiđi Kurul Mdrlđnn 15.01.2024 tarih ve 4653691 sayılı yazısı, konuyla ilgili Kurum ve KuruluŐların grŐlerinin iletildiđi yazılar, EskiŐehir Valiliđi Kadastro Mdrlđnn 22.01.2024 tarih ve 2500166 sayılı yazısı ve eki, 25.03.2024 tarih ve 2616834 sayılı dosya inceleme raporu okundu, koordinatlı sit sınırı krokisi, sit sınırlarının aktarıldıđı kadastral kroki, tescil fiŐi, fotođrafları ve dosyası incelendi, yapılan grŐmeler sonucunda;

EskiŐehir ili, Alpu ilçesi, Yunusemre mahallesinde tespit edilen ve 2863 sayılı Kanun'un 6. Maddesi kapsamında korunması gerekli kltr varlıklarından olan alanın "Kumtepe Arkeolojik Alanı" adıyla III.() Derece Arkeolojik Sit olarak tesciline, hazırlanan tescil fiŐi ve koordinatlı sit sınırı krokisi ve sit sınırlarının aktarıldıđı kadastral krokisinin uygun olduđuna; sz konusu alanda Kltr ve Tabiat Varlıklarını Koruma Yksek Kurulu'nun Arkeolojik Sitler, Koruma ve Kullanma KoŐulları'na iliŐkin 05.11.1999 tarih ve 658 sayılı İlke Kararı dođrultusunda hazırlanan geiŐ dnemi koruma esasları ve kullanma Őartlarının geerli olduđuna, sit sınırları ierisinde Kanun ve ilgili mevzuatlar kapsamında gerekli izinler alınmadan herhangi bir fiziki ve inŐai mdahalede bulunulmamasına karar verildi.

ESKİŞEHİR İLİ ALPU İLÇESİ
YUNUSEMRE MAHALLESİ
KUMTEPE ARKEOLOJİK ALANI
III. (ÜÇ) DERECE ARKEOLOJİK SİTİ

••• III.(Üç) Derece Arkeolojik Sit Sınırı



ESKİŞEHİR KÜLTÜR VARLIKLARINI
KORUMA BÖLGE KURULU'NUN
28.03.2024 TARİH, 12428 SAYILI KARARI
EKİDİR.

ASLI GİBİDİR
Rahime KARAĞLU MURAT
Bölge Kurulu Müdürü V.

KOORDİNATLI ARKEOLOJİK SİT SINIRI KROKİSİ



İl	: Eskişehir	
İlçe	: Alpu	
Mah.	: Yunusemre	
Pafta	: I25-C2	
Adı	: Kumtepe Arkeolojik Alanı	
Tür/Derece	: III.(Üç) Der. Arkeolojik Sit	
Ölçek	: 1/Kroki	
680 — 680	: III. (Üç) Der. Ark. Sit Sınırı	
III.(Üç) Derece Sit Sınırı Koordinat Listesi		
ITRF96 - 3"		
Nokta No	Y	X
1	581603.06	4401624.06
2	582012.14	4401707.06
3	582102.12	4401763.46
4	582190.44	4401676.72
5	582196.54	4401959.19
6	582162.17	4401563.70
7	582086.17	4401537.39
8	581912.94	4401569.39
9	581826.81	4401634.69
10	581852.21	4401753.39

ESKİŞEHİR KÜLTÜR VARLIKLARINI
KORUMA BÖLGE KURULU'NUN
28.03.2024 TARİH, 12428 SAYILI KARARI
EKİDİR.

ASLI GİBİDİR
[Signature]
Rahime KARAĞLU MURAT
Bölge Kurulu Müdür V.

Kltr ve Turizm Bakanlıđından:

ESKİŐEHİR KLTR VARLIKLARINI KORUMA BLGE KURULU

KARAR

26.06.2228

Toplantı Tarih ve no: 28.03.2024 - 464

Toplantı Yeri

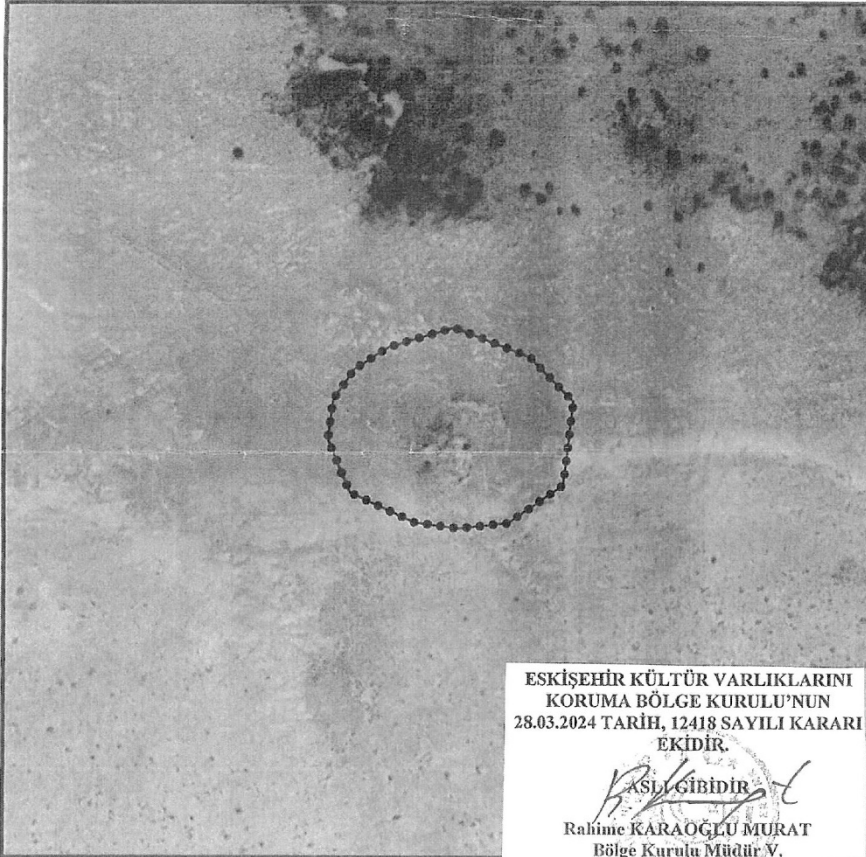
Karar Tarih ve no : 28.03.2024 - 12418

ESKİŐEHİR

EskiŐehir Sivrihisar İlçesi, Yenice ve Elcik Mahalleleri civarında madencilik faaliyetlerine esas olmak zere 2863 sayılı Kanun kapsamında kurum grŐlerinin bildirilmesinin istendiđi EskiŐehir Çevre, Őehircilik ve İklim DeđiŐikliđi İl Mdrlđnn 09.01.2024 tarih, 8435789 sayılı yazısı dođrultusunda Kurul Mdrlđ uzmanlarınca yapılan incelemeler sonucunda Elcik Mahallesi sınırları ierisinde tespit edilen alanın Tınaz Tepe YerleŐimi adıyla I. (Bir) Derece Arkeolojik Sit olarak tesciline iliŐkin hazırlanan belgelerin iletildiđi Kurul Mdrlđ uzmanlarının 26.01.2024 tarih, 2512955 sayılı yerinde inceleme raporu, kurum grŐlerinin ve kadastral verilerin istendiđi Kurul Mdrlđnn 29.01.2024 tarih, 4712743 sayılı ve 14.03.2024 tarih, 4886144 sayılı yazıları; sit sınırlarının iŐaretlendiđi kadastral krokinin iletildiđi EskiŐehir Kadastro Mdrlđnn 31.01.2024 tarih, 11591991 sayılı ve 18.03.2024 tarih, 12122697 sayılı yazıları, Maden ve Petrol İŐleri Genel Mdrlđnn 09.02.2024 tarih, 2024067926 sayılı yazısı ve kurum grŐlerinin iletildiđi diđer yazılar, 21.03.2024 tarih ve 2612308 sayılı dosya inceleme raporu ve geiŐ dnemi koruma esasları ve kullanma Őartları okundu, neri sit sınırı krokileri, tescil fiŐi, fotođrafları ve dosyası incelendi, yapılan grŐmeler sonucunda;

EskiŐehir Sivrihisar ilçesi, Elcik Mahallesinde tespit edilen ve 2863 Kanun'un 6. Maddesi kapsamında korunması gerekli kltr varlıklarından olan alanın Tınaz Tepe YerleŐimi adıyla I. (Bir) Derece Arkeolojik Sit olarak tesciline, hazırlanan tescil fiŐi, koordinatlı sit sınırı krokisi ve sit sınırlarının aktarıldıđı kadastral krokinin uygun olduđuna, sz konusu alanda Kltr ve Tabiat Varlıklarını Koruma Yksek Kurulu'nun Arkeolojik Sitler, Koruma ve Kullanma KoŐullarına iliŐkin 05.11.1999 tarih ve 658 sayılı İlke Kararı dođrultusunda hazırlanan geiŐ dnemi koruma esasları ve kullanma Őartlarının uygun olduđuna; Sit sınırları ierisinde Kurulumuzdan izinsiz herhangi bir fiziki ve inŐai mdahalede bulunulmamasına karar verildi.

KOORDİNATLI ARKEOLOJİK SİT SINIRI KROKİSİ



ESKİŞEHİR KÜLTÜR VARLIKLARINI
KORUMA BÖLGE KURULU'NUN
28.03.2024 TARİH, 12418 SAYILI KARARI
EKİDİR.

ASLI GİBİDİR
Rahime KARAOĞLU MURAT
Bölge Kurulu Müdür V.

İl	: Eskişehir
İlçe	: Sivrihisar
Mahalle	: Elcik Mahallesi
Pafta	: J27-A1
Adı	: Tınaz Tepe Yerleşimi
Tür/Derece	: I. (Bir) Der. Ark. Sit.
Projeksiyon	: UTM
Ölçek	: 1/Kroki
●●●●●●●●●● I. (Bir) Der. Ark. Sit Sınırı	

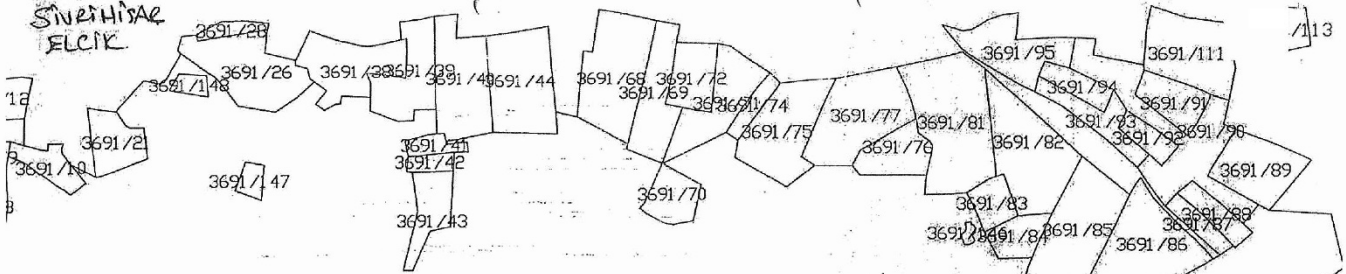
KOORDİNAT LİSTESİ
UTM ED50 6 DERECE DOM:33

Nokta No	Y	X
1	372192.455	4373334.684
2	372208.814	4373345.093
3	372239.733	4373354.500
4	372275.950	4373340.727
5	372296.920	4373319.838
6	372292.345	4373280.637
7	372266.071	4373262.488
8	372242.266	4373259.980
9	372221.845	4373262.624
10	372190.677	4373276.857
11	372180.202	4373301.928
12	372182.595	4373320.423

UTM ED50 3 DERECE DOM:30

Nokta No	Y	X
1	630200.857	4375123.730
2	630216.867	4375134.682
3	630247.468	4375145.117
4	630284.138	4375132.553
5	630305.801	4375112.366
6	630302.533	4375073.018
7	630276.868	4375053.997
8	630253.150	4375050.696
9	630232.644	4375052.659
10	630201.006	4375065.852
11	630189.698	4375090.570
12	630191.474	4375109.142

ESKİŞEHİR
SİVRİHİSAR
İLÇEK



ESKİŞEHİR İLİ SİVRİHİSAR İLÇESİ
ELÇİK MAHALLESİ
TINAZ TEPE YERLEŞİMİ
I. (BİR) DERECE ARKEOLOJİK SİTİ

..... I. (Bir) Derece Arkeolojik Sit Sınırı

Tınaz Tepe Yerleşimi



3691/150

ESKİŞEHİR KÜLTÜR VARLIKLARINI
KORUMA BÖLGE KURULU'NUN
28.03.2024 TARİH, 12418 SAYILI KARARI
EKİDİR.

ASLI GİBİDİR
Rahime KARAÖĞLE MURAT
Bölge Kurulu Müdürü V.

HARUN
Harun TEZCAN
Kadastır/Tetkikçisi
15.3.2024

3599/1-1