

Kültür ve Turizm Bakanlıđından:

Kayseri Kùltür Varlıklarını Koruma Bölge Kurulu

KARAR

Toplantı no ve tarih: 495 - 27.04.2026

Karar no ve tarih : 9796 - 27.04.2026

Toplantı Yeri

KAYSERİ

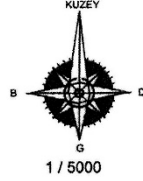
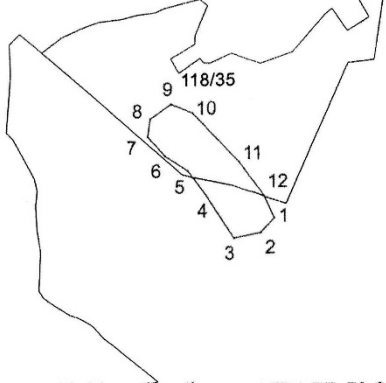
Kırşehir ili, Mucur ilçesi, Aksaklı Köyünde mülkiyeti Hazine adına kayıtlı orman vasıflı 118 ada 12 parsel ile mülkiyeti Hazine adına kayıtlı 118 ada 35 parselin bir kısmında bulunan “Kaya Oyma Mekanlar”ın 2863 sayılı Yasa kapsamında özellik arz ettiđi anlaşıldığından I. Derece Arkeolojik Sit Alanı olarak tescil edilmesi tescil edilmesine, bu doğrultuda hazırlanan ve kararımız eki olan 1/5000 ölçekli harita örneđi ve tescil fişinin uygun olduğuna;

- Aksaklı Köyü 118 ada, 12 ve 35 parsellerin pafta, fen klasörü ve tapu kütüğü beyanlar hanesine “**Bir Kısmı I. (Birinci) Derece Arkeolojik Sit Alanıdır**” şerhinin ilgili Tapu ve Kadastro Müdürlüğüne 13.03.2012 tarih ve 28232 sayılı Resmî Gazetede yayımlanarak yürürlüğe giren “Korunması Gerekli Taşınmaz Kùltür Varlıklarının ve Sitlerin Tespit ve Tescili Hakkında Yönetmelik” geređi verilmesi ve işlem sonucuna ilişkin bilgi belgelerin Kurul Müdürlüğüne iletilmesine,
- Sit alanına yönelik ilgili kurumlar tarafından süresi içinde Koruma Amaçlı İmar Planı hazırlanmasına, I. derece Arkeolojik sit alanı sınırları içinde Kùltür ve Tabiat Varlıklarını Koruma Yüksek Kurulunun 05.11.1999 tarih 658 sayılı İlke Kararı doğrultusunda 3 yıl geçerli olacak olan Koruma ve Kullanma Koşullarının aşağıda belirtiltiđi şekilde belirlenmesine;
 1. Bu alanlar Korumaya yönelik bilimsel çalışmalar dışında aynen korunacak sit alanları olup kesinlikle hiçbir yapılaşmaya izin verilmemesine,
 2. İmar planlarında aynen korunacak sit alanı olarak belirlenmesine,
 3. Bilimsel amaçlı kazıların dışında hiçbir kazı yapılamayacağı, ancak; Resmî ve özel kuruluşlarca zorunlu durumlarda yapılacak alt yapı uygulamaları için müze müdürlüğünün ve varsa kazı başkanının görüşüyle konunun koruma kurulunda değerlendirilebileceđi,
 4. Yeni tarımsal alanların açılmamasına, yalnızca sınırlı mevsimlik tarımsal faaliyetlerin devam edebileceđi, Toprağın sürülmesine dayanan tarımsal faaliyetlerin kesinlikle yasaklanması, ağaçlandırmaya gidilmemesi, yalnızca mevcut ağaçlardan ürün alınabileceđi.
 5. Taş, toprak, kum vb. alınmamasına, kireç, taş, tuğla, mermer, kum, maden vb. ocakların açılmamasına, toprak, curuf çöp, sanayi atığı ve benzeri malzeme dökülmemesi,
 6. Taşınmaz kùltür varlıklarının mahiyetine tesir etmeyecek şekilde ilgili koruma kurulundan izin almak koşuluyla birleştirme (tevhit) ve ayırma (ifraz) yapılabileceđi,
- Sit alanı içerisinde kaçak kazı yapmak suretiyle 2863 sayılı Kanuna muhalefet edenler hakkında suç duyurusunda bulunulmasına, kaçak kazı çukurlarının adli makamların uygun görüşü alındıktan sonra ilgili Müze Müdürlüğü denetiminde yerel yönetimlerce kapatılmasına, uygulama sonrasına ilişkin bilgi belgelerin Koruma Bölge Kurulu Müdürlüğüne bilgi amaçlı iletilmesine,
- Sit alanında daha fazla tahribata neden olunmaması için alanın belli aralıklarla kolluk kuvvetlerince kontrolünün sağlanmasına karar verildi.

KIRŞEHİR İLİ, MUCUR İLÇESİ, AKSAKLI KÖYÜ

KAYA OYMA MEKANLAR

Kayseri Kültür Varlıklarını
Koruma Bölge Kurulunun
27.06.2024.Gün ve 97.96 Sayılı
Karar Ekidir.



ASLI GIBİDİR
118/12
KAYSERİ KÜLTÜR VARLIKLARINI
KORUMA BÖLGE KURULU
KATİP ÇAPAR
Koruma Bölge Kurulu Müdürü

ITRF 3 Derecelik Koordinatlar

Nokta No	Y	X
1	619461.72	4317904.89
2	619446.90	4317888.90
3	619417.26	4317883.05
4	619386.84	4317930.24
5	619366.17	4317958.71
6	619340.43	4317975.48
7	619321.32	4317996.93
8	619324.05	4318017.21
9	619346.67	4318033.59
10	619370.85	4318023.45
11	619422.72	4317968.07
12	619450.41	4317930.24

UTM ED-50 6 Derecelik Koordinatlar

Nokta No	Y	X
1	619442.95	4316360.44
2	619426.13	4316344.46
3	619398.51	4316338.61
4	619368.10	4316385.78
5	619347.44	4316414.24
6	619321.71	4316431.00
7	619302.61	4316452.45
8	619305.33	4316472.72
9	619327.95	4316489.09
10	619352.12	4316478.95
11	619403.96	4316423.60
12	619431.64	4316385.78

— Kadastro Parselleri

— I.derece Arkeolojik Sit Alanı Sınırı

NOT: Sit Alanı, 118 ada, 12 (Orman) ve 35 nolu Parsellerinin bir kısmında kalmaktadır.

KEMAL KURD
Harita Mühendisi

Kltr ve Turizm Bakanlıđından:

**İZMİR 2 NUMARALI KLTR VARLIKLARINI
KORUMA BLGE KURULU
KARAR**

TOPLANTI TARİHİ VE NO : 31.03.2026-822

35.21/1509

KARAR TARİHİ VE NO : 31.03.2026-24105

Toplantı Yeri
İZMİR

İzmir ili, Aliađa İlçesi, Yenişakran Bölgesinde bulunan konut ve ticarethanelerin doğalgaz arzının sağlanması amacıyla İzmir Şehir içi Doğalgaz Boru Hattı Projesi Kapsamında yapılacak çalışmalara esas olmak alanına ilişkin 2863 sayılı Yasa kapsamında kurum görüşünün istendiđi İzmir Gaz A.Ş'nin 13.08.2025 tarih ve 3637029 sayı ile kayıtlı yazısı ve ekleri geređi yerinde yapılan incelemede Aşađışakran Mahallesinde tespit edilen arkeolojik alana ilişkin İzmir 2 Numaralı KVKBK'nun 30.09.2025 tarih ve 22951 sayılı kararı, aynı kurulun 12.01.2026 tarih ve 23548 sayılı kararı, tespiti yapılan alanın tesciline ilişkin 2863 sayılı Kanunun 7. maddesi geređi Kurul Müdürlüğüne iletilmiş olan kurum görüşleri ve konuya ilişkin Kurul Müdürlüğü uzmanlarınca hazırlanan 31.03.2026 tarihli ve 4148485 sayı ile Müdürlük evrakında kayıtlı rapor okundu, işlem dosyası incelendi, yapılan görüşmeler sonunda;

İzmir ili, Aliađa İlçesi, Aşađışakran Mahallesinde bulunan alanın karar eki 1/5000 ölçekli kadastro haritasında gösterildiđi şekilde 3. (üçüncü) derece Arkeolojik Sit olarak tescil edilmesine, ekli tescil fişinin uygun olduğuna, karar verildi

ZMİR İLİ, ALIÇA İLÇESİ, AŞAĞISAKRAN MAHALLESİ
ARKEOLOJİK ALAN TESCİLİ ÖLÇEK:1/50000

3. (ÜÇÜNCÜ) DERECE ARKEOLOJİK SİT ALAN SINIRI
KOORDİNE ÖZET ÇİZELGESİ (ITRF96 27.3)

Makula No	X	Y
1	504684.957	4300065.661
2	504670.053	4300007.664
3	504566.392	4308115.525
4	504877.924	4308132.026
5	504801.628	4308148.803
6	504635.994	4308167.489
7	504685.426	4308209.240
8	504712.487	4308236.765
9	504713.479	4308163.712
10	504687.078	4308137.449
11	504659.769	4308105.843
12	504657.537	4308104.784
13	504655.201	4308103.674
14	504635.004	4308091.265
15	504737.068	4308076.885
16	504737.068	4307934.796
17	504737.068	4307934.796
18	504676.919	4307958.447
19	504609.475	4307990.055
20	504622.993	4307970.658
21	504609.915	4307928.488
22	504888.543	4307914.660
23	504836.345	4307904.569
24	504799.227	4307879.677
25	504700.271	4307840.721
26	504632.305	4307810.417
27	504626.908	4307824.101
28	504626.908	4307824.101
29	504679.328	4307850.417
30	504679.328	4307850.417
31	504701.344	4307865.917

T.C.
KÜLTÜR VE TURİZM BAKANLIĞI
ZMİR İLİ ALIÇA İLÇESİ AŞAĞISAKRAN MAHALLESİ
ARKEOLOJİK ALAN TESCİLİ ÖLÇEK:1/50000
İPÇİ MAHALLESİ KÜLTÜR VARLIĞI
YERİNE HAZIRLANAN ARKEOLOJİK SİT ALAN SINIRI
ZMİR 2 NİHAZİYE ÇİZİMİ ÜZERİNE
KURULMUŞ VE KURULUŞUN
3. LÖK ZARFI VE ZARFI SAĞLI KARŞIYANIR



3. (ÜÇÜNCÜ) DERECE ARKEOLOJİK SİT SINIRI

NOT: GÜNCEL KADASTRAL DURUM İÇİN İLGİLİ KADASTRO MÜDÜRLÜĞÜ BİRİMİNE BAŞVURULMASI GEREKMEKTEDİR.
ÇİZİM İTFR96-27.3 DERECELİK SİSTEMDE HAZIRLANMIŞTIR.

Kültür ve Turizm Bakanlıđından:

GAZİANTEP KÜLTÜR VARLIKLARINI KORUMA BÖLGE KURULU KARAR

TOPLANTI TARİHİ VE NO: 25.03.2026-429
KARAR TARİHİ VE NO : 25.03.2026- 8276

TOPLANTI YERİ
GAZİANTEP

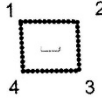
Gaziantep ili, Nurdağı ilçesi, Sakçağözü Mahallesiinde, özel mülkiyete ait, 1 ada, 514 parselde kaçak kazı sonucu tespit edilen kaya mezarının tesciline yönelik; Gaziantep İl Kültür ve Turizm Müdürlüğü'nün 08.12.2025 tarih ve 7649451 sayılı yazısı, Kurulumuzun 28.01.2026 tarih ve 8093 sayılı kararı, Kurul Müdürlüğü'nün 03.02.2026 tarih ve 7915860 sayılı yazısı, Maden ve Petrol İşleri Genel Müdürlüğü Özel Alanlar ve Harita Dairesi Başkanlığı'nın 10.02.2026 tarih ve 2026133069 sayısı, Karayolları 5. Bölge Müdürlüğü'nün 09.02.2026 tarih ve 2049912 sayılı yazısı, Gaziantep İl Tarım ve Orman Müdürlüğü'nün 05.02.2026 tarih ve 23334332 sayılı yazısı, Gaziantep İl Afet ve Acil Durum Müdürlüğü'nün 09.02.2026 tarih ve 1650841 sayılı yazısı, DSİ 20. Bölge Müdürlüğü Planlama Şube Müdürlüğü'nün 18.02.2026 tarih ve 6867456 sayılı yazısı, Gaziantep Büyükşehir Belediyesi Koruma Uygulama Denetim Şube Müdürlüğü'nün 09.02.2026 tarih ve 380835 sayılı yazısı, Kurul Müdürlüğü uzmanlarının 25.03.2026 tarih ve 4112639 evrak kayıt numaralı raporu okundu, konunun ekleri ve işlem dosyası incelendi, yapılan görüşmeler sonucunda;

Gaziantep ili, Nurdağı ilçesi, Sakçağözü Mahallesiinde, özel mülkiyete ait, 1 ada, 514 parselde kaçak kazı sonucu tespit edilen kaya mezarı; 2863 sayılı Kültür ve Tabiat Varlıklarını Koruma Kanununun 6. maddesi kapsamında "Korunması Gerekli Taşınmaz Kültür Varlığı" niteliği taşıdığından aynı kanunun tespit ve tescil ile ilgili 7. maddesi uyarınca taşınmaz kültür varlığı olarak tesciline, yapı grubunun Kültür ve Tabiat Varlıklarını Koruma Yüksek Kurulunun 05.11.1999 tarih ve 660 sayılı ilke kararı doğrultusunda "1. grup" olarak belirlenmesine, kararımız eki korunma alanı haritası ile anıt fişinin uygun olduğuna (OLUMLU), tescilli taşınmazın ve korunma alanının imar planına işlenmesine yönelik ilgili kurumlarca hazırlanacak bilgi ve belgelerin Kurulumuza iletilmesine karar verildi.

İL	Gaziantep	SAKÇAGÖZÜ KAYA MEZARI 2 KORUNMALANI ÖNERİ HARİTASI	PAFTA NO	-
İLÇE	Nurdagı		ADA NO	1
MAHALLE	Sakçagözü		PARSEL NO	514

1/1000

1/514



**GAZİANTEP KÜLTÜR VARLIKLARINI
KORUMA BÖLGE KURULUNUN
28.03.2024 TARİHİNDE 4216.SAYILI
KARAR EKİDİR**

KOORDİNAT ÖZET ÇİZELGESİ
UTM 3 - DOM 36 - ITRF 96

Nokta No	Y	X
1	581976.362	4117931.305
2	581988.750	4117931.178
3	581989.078	4117920.254
4	581976.816	4117920.254

ALAN ÖZET ÇİZELGESİ

	Noktalar	HesapAlan
KORUNMA ALANI	1,2,3,4	135.397



Harita Arşiv: 01.02.2028 Tarihinde TKGM Sistem Üzerinden Teslim Edilmiştir. Koordinata Deyişim Şeması: Doğrudan Uygulanmamıştır.

KAYA MEZARI

KADASTRAL PARSEL SINIRI

..... KORUNMALANI

Kültür ve Turizm Bakanlıđından:

ŞANLIURFA KÜLTÜR VARLIKLARINI KORUMA BÖLGE KURULU KARAR

Toplantı Tarihi ve No : 29.04.2026 - 518
Karar Tarihi ve No : 29.04.2026 - 10703
Dosya No : 63.12.71

Toplantı Yeri
ŞANLIURFA

Şanlıurfa ili, Haliliye ilçesi, Göktepe Mahallesinde, özel mülkiyete ait 40, 41, 42, 43, 44, 45, 46, 47, 48, 49, 50, 51 ve 88 nolu parsellerde bulunan Göktepe Höyüğü sit alanı sınırlarının daraltılması talebine ilişkin 31.03.2026 tarihli başvuru, Diyarbakır Kültür ve Tabiat Varlıklarını Koruma Bölge Kurulunun 19.10.2001/2681 sayılı tescil kararı ile Kurulumuzun 05.06.2013/761 sayılı sit alanı sınırlarının ve sit derecesinin yeniden belirlenmesine ilişkin kararı, Şanlıurfa Kültür Varlıklarını Koruma Bölge Kurulu Müdürlüğü uzmanlarının 24.04.2026 tarih ve 4206166 sayılı raporu okundu. Konunun dosyası, öneri 1/2000 ölçekli sit alanı haritası, tescil fişi, fotoğraflar, bilgi ve belgeler incelendi. Yerinde yapılan incelemeler ve yapılan görüşmeler sonucunda;

Şanlıurfa ili, Haliliye ilçesi, Göktepe Mahallesinde özel mülkiyete ait Göktepe Höyüğü II. Derece Arkeolojik Sit Alanı sınırlarının ekli 1/2000 ölçekli haritada gösterildiğı şekilde yeniden belirlenmesine, hazırlanan tescil fişinin uygun olduğuna,

Tapu müdürlüğüne tamamı Göktepe Höyüğü II. Derece Arkeolojik Sit Alanı sınırları içerisinde bulunan özel mülkiyete ait 40, 41, 42, 43, 44, 45, 46, 47, 48, 49, 50, 51 ve 88 nolu parsellerin beyanlar hanesine "II. Derece Arkeolojik Sit Alanındadır" şerhinin konulmasına,

Kültür ve Tabiat Varlıklarını Koruma Yüksek Kurulu'nun 05.11.1999/658 sayılı ilke kararı doğrultusunda:

Göktepe Höyüğü II. Derece Arkeolojik Sit Alanları Koruma ve Kullanma Koşullarının:

- 1. Bilimsel çalışmalar dışında aynen korunacak bir sit alanıdır.*
- 2. Kesinlikle hiçbir yapılaşmaya izin verilemez.*
- 3. Günümüzde kullanılmakta olan tescilsiz yapıların basit onarımları yürürlükteki ilke kararı doğrultusunda yapılabilir.*
- 4. Resmî ve özel kuruluşlarca zorunlu durumlarda yapılacak alt yapı uygulamaları, müze müdürlüğünün ve varsa kazı başkanının görüşü alınarak Kurulumuzca değerlendirilir.*
- 5. Yeni tarımsal alanlar açılmaz. Mevcut ağaçlardan ürün alınabilir. Sınırlı mevsimlik tarımsal faaliyetlere devam edilebilir.*
- 6. Taş, toprak, kum vb. alınmasına, kireç, taş, tuğla, mermer, kum, maden vb. ocakların açılmasına, toprak, çürüf, çöp, sanayi atığı ve benzeri malzeme dökülmesine izin verilemez.*
- 7. Parsellere ilişkin tevhit ve ifraz işlemleri, taşınmaz kültür varlıklarının mahiyetine tesir etmeyecek şekilde Kurulumuzdan izin almak koşuluyla yapılabilir.*

şeklinde yedi madde olarak belirlenmesine,

2863 sayılı Yasanın Sit Alanlarında Geçiş Dönemi Koruma Esasları ve Kullanma Şartları İle Koruma Amaçlı İmar Planı başlıklı 17. maddesi kapsamında koruma kullanma koşullarının üç (3) yıl geçerli olduğuna, üç (3) yıl içerisinde koruma amaçlı imar planının ilgili idaresince hazırlanarak Kurulumuza sunulmasına, karar verildi.

İL : Şanlıurfa

İLÇE : Haliliye

MAH/KÖY : Göktepe Mah.

SİT ADI : Göktepe Höyüğü

İl. Derece Arkeolojik Sit Alanı

ALAN : 17831,94 m²

LEJANT

1/2000
II. Dnc. Ark. Sit Alanı



Nokta No	Y	X
1	482079,545	4116636,611
2	482064,273	4116657,984
3	482113,146	4116672,863
4	482131,862	4116679,396
5	482152,266	4116676,795
6	482168,126	4116672,169
7	482188,282	4116657,080
8	482217,174	4116612,573
9	482231,606	4116557,977
10	482217,860	4116550,444
11	482215,330	4116529,572
12	482191,747	4116524,600
13	482189,031	4116525,298
14	482184,760	4116533,011
15	482172,841	4116536,764
16	482163,344	4116524,342
17	482148,166	4116527,899
18	482135,742	4116526,710
19	482109,980	4116525,520
20	482074,374	4116619,335

3 Derece ITRF_39

Şanlıurfa Kültür Varlıklarını Koruma

Bölge Kurulunun 23/06/2024

Tarih ve 10323 Sayılı Kararı Ekidir.

M. GENC
Harita Mühendisi

ŞANLIURFA
KÜLTÜR VARLIKLARINI KORUMA
BÖLGE KURULU
23/06/2024



Kültür ve Turizm Bakanlıđından:

ŞANLIURFA KÜLTÜR VARLIKLARINI KORUMA BÖLGE KURULU KARAR

Toplantı Tarihi ve No : 30.04.2026 - 519
Karar Tarihi ve No : 30.04.2026 - 10716
Dosya No : 02.05.160

Toplantı Yeri
ŞANLIURFA

Adıyaman ili, Kahta ilçesi, Eskitaş Köyü'nde, özel mülkiyete ait 769 nolu parselde tespit edilen alanın 2863 sayılı Yasa kapsamında tesciline ilişkin Adıyaman İl Kültür ve Turizm Müdürlüğü'nün 16.02.2026 tarih ve 7972603 sayılı yazısı ve eki Adıyaman Müze Müdürlüğü uzmanlarının 09.02.2026 tarihli raporu, DSİ 20. Bölge Müdürlüğü'nün 02.04.2026 tarih ve 6949000, Karayolları 8. Bölge Müdürlüğü'nün 18.03.2026 tarih ve 2087147, Maden ve Petrol İşleri Genel Müdürlüğü'nün 18.03.2026 tarih ve 2026195795 ve Adıyaman Çevre, Şehircilik ve İklim Değişikliği İl Müdürlüğü'nün 12.03.2026 tarih ve 15148326 sayılı kurum görüşü yazıları, Şanlıurfa Kültür Varlıklarını Koruma Bölge Kurulu Müdürlüğü uzmanlarının 24.04.2026 tarih ve 4206135 tarihli raporu okundu. Konunun dosyası, 1/2000 ölçekli öneri sit alanı haritası, hazırlanan öneri tescil fişi, bilgi ve belgeler incelendi. Yapılan görüşmeler sonucunda;

Adıyaman ili, Kahta ilçesi, Eskitaş Köyü'nde, özel mülkiyete ait 769 nolu parselde tespit edilen Ancoz Nekropol Alanı'nın, 2863 sayılı Yasa kapsamında korunması gerekli kültür varlığı özelliği göstermesi nedeni ile 1/2000 ölçekli haritada koordinatlarıyla gösterildiği şekilde I. derece arkeolojik sit alanı olarak tesciline ve hazırlanan tescil fişinin uygun olduğuna,

Tapu Müdürlüğü'nce özel mülkiyete ait 769 nolu parselin tapu kütüğünün beyanlar hanesine "Bir kısmı I. Derece Arkeolojik Sit Alanındadır" şerhinin konulmasına,

Ancoz Nekropol Alanı I. Derece Arkeolojik Sit Alanı Koruma ve Kullanma Şartları:

- 1. Bilimsel çalışmalar dışında aynen korunacak bir sit alanıdır.*
- 2. Kesinlikle hiçbir yapılaşmaya izin verilemez.*
- 3. Resmî ve özel kuruluşlarca zorunlu durumlarda yapılacak alt yapı uygulamaları, müze müdürlüğü'nün ve varsa kazı başkanının görüşü alınarak Kurulumuzca değerlendirilir.*
- 4. Toprağın sürülmesine yönelik tarımsal faaliyetler yapılamaz. Yeni ağaç dikilemez, mevcut ağaçlardan ürün alınabilir.*
- 5. Taş, toprak, kum vb. alınamaz. Kireç, taş, tuğla, mermer, kum, maden vb. ocakları açılmaz. Toprak, çürüf, çöp, sanayi atığı ve benzeri malzeme dökülemez.*
- 6. Parsellere ilişkin tevhit ve ifraz işlemleri, taşınmaz kültür varlıklarının mahiyetine tesir etmeyecek şekilde Kurulumuzdan izin almak koşuluyla yapılabilir.*

şeklinde altı madde olarak belirlenmesine,

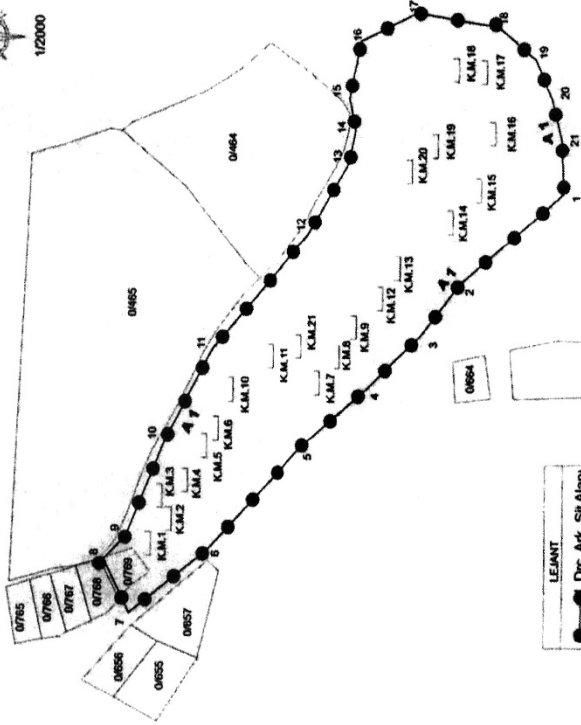
2863 sayılı Yasanın Sit Alanlarında Geçiş Dönemi Koruma Esasları ve Kullanma Şartları İle Koruma Amaçlı İmar Planı başlıklı 17. maddesi kapsamında koruma kullanma koşullarının üç (3) yıl geçerli olduğuna, üç (3) yıl içerisinde koruma amaçlı imar planının ilgili idaresince hazırlanarak Kurulumuza sunulmasına karar verildi.

İL : Adıyaman
İLÇE : Kahta

MAH/KÖY : Eskitaş Köyü
SİT ADI : Eskitaş (Ancoz) Nekropol Alanı
I. Derece Arkeolojik Sıt Alanı
ALAN : 17999,38 m2

İkizler No	Y	X
1	472501.627	4172545.140
2	472503.004	4172552.171
3	472500.095	4172500.170
4	472507.946	4172531.504
5	472502.661	4172561.398
6	472507.158	4172561.398
7	472502.661	4172502.835
8	472507.158	4172502.835
9	472504.440	4172546.725
10	472544.829	4172737.196
11	472504.510	4172221.124
12	472504.953	4172669.792
13	472504.786	4172507.955
14	472504.786	4172507.955
15	472503.272	4172637.200
16	472507.925	4172639.913
17	472508.703	4172610.402
18	472508.703	4172610.402
19	472507.925	4172639.913
20	472503.272	4172637.200
21	472504.440	4172546.725
K.M.1	472503.095	4172225.617
K.M.2	472503.177	4172117.608
K.M.3	472503.177	4172117.608
K.M.4	472503.177	4172117.608
K.M.5	472503.177	4172117.608
K.M.6	472503.177	4172117.608
K.M.7	472503.177	4172117.608
K.M.8	472503.177	4172117.608
K.M.9	472503.177	4172117.608
K.M.10	472503.177	4172117.608
K.M.11	472503.177	4172117.608
K.M.12	472503.177	4172117.608
K.M.13	472503.177	4172117.608
K.M.14	472503.177	4172117.608
K.M.15	472503.177	4172117.608
K.M.16	472503.177	4172117.608
K.M.17	472503.177	4172117.608
K.M.18	472503.177	4172117.608
K.M.19	472503.177	4172117.608
K.M.20	472503.177	4172117.608
K.M.21	472503.177	4172117.608

3 Derece İTFR_39



LEJANT
● Dr. Ar. Sıt Alanı
○ Kaye Mezarı

Mülkiyeden
Harita Mühürü

Şanlıurfa Kültür Varlıklarını Koruma
Bölge Kurulunun 3.02.19.1. Kararı
Tarih ve.../.../... Sayılı Kararıdır.



Kültür ve Turizm Bakanlıđından:

ŞANLIURFA KÜLTÜR VARLIKLARINI KORUMA BÖLGE KURULU KARAR

Toplantı Tarihi ve No : 30.04.2026 - 519
Karar Tarihi ve No : 30.04.2026 - 10709
Dosya No : 63.05.81

Toplantı Yeri
ŞANLIURFA

Şanlıurfa ili, Halfeti ilçesi, Kınık Mahallesi sınırları içerisinde, özel mülkiyete ait 430, 444, 482, 550, 583, 584 ve 585 nolu parsellerle, mülkiyetinin bir kısmı Şanlıurfa Büyükşehir Belediyesine ait 443 ve bir kısmı Kamu Orta Malına ait 651 nolu parselde bulunan Sugören Yerleşimi ve Nekropol Alanı II. Derece Arkeolojik Sit Alanı sınırlarının ve sit derecesinin Şanlıurfa Kültür Varlıklarını Koruma Bölge Kurulunda yeniden değerlendirilmesi talebine ilişkin Kültür Varlıkları ve Müzeler Genel Müdürlüğünün 18.09.2025 tarih ve 7290967 sayılı yazısı ve 29.09.2025 tarih ve 7332412 sayılı yazısı, Şanlıurfa Kültür Varlıklarını Koruma Bölge Kurulu Müdürlüğünün 27.02.2026 tarih ve 8028565 sayılı, Halfeti Belediye Başkanlığının 13.04.2026 tarih ve 19305 sayılı, Şanlıurfa Kadastro Müdürlüğünün 04.03.2026 tarih ve 19754250 sayılı, Maden ve Petrol İşleri Genel Müdürlüğünün 06.03.2026 tarih ve 2026173849 sayılı, DSİ 15. Bölge Müdürlüğünün 11.03.2026 tarih ve 6942000 sayılı, Şanlıurfa İl Tarım ve Orman Müdürlüğünün 16.03.2026 tarih ve 23929874 sayılı ve Şanlıurfa Çevre, Şehircilik ve İklim Değişikliği İl Müdürlüğünün 16.03.2026 tarih ve 15176341 sayılı kurum görüş yazıları, Şanlıurfa Kültür Varlıklarını Koruma Bölge Kurulu Müdürlüğü uzmanlarının 24.04.2026 tarih ve 4206064 sayılı raporu okundu. Konunun dosyası, 1/5000 ölçekli öneri sit alanı haritası, öneri tescil fişi, fotoğraflar, bilgi ve belgeler incelendi. Yapılan görüşmeler sonucunda:

Şanlıurfa ili, Halfeti ilçesi, Kınık Mahallesi sınırları içerisinde, özel mülkiyete ait 430, 444, 482, 550, 583, 584 ve 585 nolu parsellerle, mülkiyetinin bir kısmı Şanlıurfa Büyükşehir Belediyesine ait 443 ve bir kısmı Kamu Orta Malına ait 651 nolu parselde bulunan Sugören Yerleşimi ve Nekropol Alanı II. Derece Arkeolojik Sit Alanı sınırlarının ve sit derecesinin ekli 1/5000 ölçekli koordinatlı haritada sınırları gösterildiği şekilde Alan A I. ve III. Derece ile Alan B I. Derece Arkeolojik Sit Alanı olarak yeniden belirlenmesine ve tescilinin devamına, güncellenen tescil fişinin uygun olduğuna,

İlgili tapu müdürlüğünce, özel mülkiyete ait 550, 583, 584 ve 585 nolu parsellerin tapu kütüğünün beyanlar hanesine "Tamamı I. Derece Arkeolojik Sit Alanındadır", 482, 444, 443, 430 ve 651 nolu parsellerin tapu kütüğünün beyanlar hanesine "Bir kısmı III. Derece Arkeolojik Sit Alanındadır" şerhlerinin konulmasına,

Kültür ve Tabiat Varlıklarını Koruma Yüksek Kurulu'nun 05.11.1999/658 sayılı ilke kararı doğrultusunda

Sugören Yerleşimi ve Nekropol Alanı Alan A I. Derece Arkeolojik Sit Alanı Koruma ve Kullanma

Şartları'nın:

1. *Bilimsel çalışmalar dışında aynen korunacak bir sit alanıdır.*
2. *Kesinlikle hiçbir yapılaşmaya izin verilemez.*
3. *Resmi ve özel kuruluşlarca zorunlu durumlarda yapılacak alt yapı uygulamaları, müze müdürlüğünün ve varsa kazı başkanının görüşü alınarak Kurulumuzca değerlendirilir.*
4. *Toprağın sürülmesine yönelik tarımsal faaliyetler yapılamaz.*
5. *Taş, toprak, kum vb. alınmaz. Kireç, taş, tuğla, mermer, kum, maden vb. ocakları açılmaz. Toprak, çürüf, çöp, sanayi atığı ve benzeri malzeme dökülemez.*
6. *Parsellere ilişkin tevhit ve ifraz işlemleri, taşınmaz kültür varlıklarının mahiyetine tesir etmeyecek şekilde Kurulumuzdan izin almak koşuluyla yapılabilir.*

Şeklinde altı madde olarak belirlenmesine,

Sugören Yerleşimi ve Nekropol Alanı Alan A III. Derece Arkeolojik Sit Alanı Geçiş Dönemi Koruma Esasları ve Kullanma Şartları'nın;

1. *III. derece arkeolojik sit alanındaki kültür varlıklarının korunmasını dikkate alan koruma amaçlı inar planının 3 yıl içerisinde hazırlanmasına,*
2. *Bu alanlarda belediyesince veya Valilikçe inşaat izni verilmeden önce, ilgili müze müdürlüğü uzmanları tarafından sondaj kazısı gerçekleştirilerek, sondaj sonuçlarına ilişkin raporun, kültür varlığının bulunması halinde varsa kazı başkanının görüşleri ile birlikte müze müdürlüğünce koruma kuruluna iletilip kurul kararı alındıktan sonra uygulamaya geçilebileceğine,*
3. *III. derece arkeolojik sit alanı olarak belirlenen alanda koruma kurullarının, sondaj kazısı yapılacak alanlara ilişkin genel sondaj kararı alabileceğine,*

4. Taşınmaz kültür varlıklarının mahiyetine tesir etmeyecek şekilde, kurumumuzdan izin almak koşuluyla birleştirme (tevhit) ve ayırma (ifraz) işlemlerinin yapılabileceğine
5. Bu alanlarda taş, toprak, kum vb. alınmamasına; kireç, taş, tuğla, mermer, kum, maden vb. ocaklarının açılmamasına; toprak, cüruf, çöp, sanayi atığı vb. malzemelerin dökülmemesine,
6. Resmî ve özel kuruluşlarca zorunlu durumlarda yapılacak alt yapı uygulamaları, müze müdürlüğünün ve varsa kazı başkanının görüşü alınarak Kurulumuzca değerlendirileceğine,
7. İlgili Müze Müdürlüğüne alanda sondaj çalışması yapıldıktan sonra yapılaşmaya ilişkin gabari, oturma alanı vb. açılardan değerlendirilmek üzere Koruma Bölge Kuruluna iletilmesine, uygun bulunması halinde uygulamaya geçilebileceğine,

şeklinde yedi madde olarak düzenlenmesine,

Sugören Yerleşimi ve Nekropol Alanı Alan B I. Derece Arkeolojik Sit Alanı Koruma ve Kullanma Şartları'nın:

1. Bilimsel çalışmalar dışında aynen korunacak bir sit alanıdır.
2. Kesinlikle hiçbir yapılaşmaya izin verilemez.
3. Resmî ve özel kuruluşlarca zorunlu durumlarda yapılacak alt yapı uygulamaları, müze müdürlüğünün ve varsa kazı başkanının görüşü alınarak Kurulumuzca değerlendirilir.
4. Toprağın sürülmesine yönelik tarımsal faaliyetler yapılamaz.
5. Taş, toprak, kum vb. alınamaz. Kireç, taş, tuğla, mermer, kum, maden vb. ocakları açılmaz. Toprak, cüruf, çöp, sanayi atığı ve benzeri malzeme dökülemez.
6. Parsellere ilişkin tevhit ve ifraz işlemleri, taşınmaz kültür varlıklarının mahiyetine tesir etmeyecek şekilde Kurulumuzdan izin almak koşuluyla yapılabilir

Şeklinde altı madde olarak belirlenmesine,

2863 sayılı Yasanın Sit Alanlarında Geçiş Dönemi Koruma Esasları ve Kullanma Şartları ile Koruma Amaçlı İmar Planı başlıklı 17. maddesi kapsamında koruma kullanma koşullarının üç (3) yıl geçerli olduğuna, üç (3) yıl içerisinde koruma amaçlı imar planının ilgili idaresince hazırlanarak Kurulumuza sunulmasına karar verildi.

İL : Şanlıurfa
İLÇE : Halifeti

MAHİKÖY : Kınık Mah.

SIT ADI : Süğören Yerleşimi ve Nekropol Alanı (Alan A ve Alan B)
I. ve III. Derece Arkeolojik Sit Alanları

LEJANT

● I. Drc. Ark. Sit Alanı
●●● III. Drc. Ark. Sit Alanı

I. Derece Arkeolojik Sit Alanı

Numar. No	Y	X
1.1	41500330	41500340
1.2	41500730	41500740
1.3	41500830	41500840
1.4	41500930	41500940
1.5	41501030	41501040
1.6	41501130	41501140
1.7	41501230	41501240
1.8	41501330	41501340
1.9	41501430	41501440
1.10	41501530	41501540
1.11	41501630	41501640
1.12	41501730	41501740
1.13	41501830	41501840
1.14	41501930	41501940
1.15	41502030	41502040
1.16	41502130	41502140

I. Derece Arkeolojik Sit Alanı

Numar. No	Y	X
1.1	41501630	41501640
1.2	41501730	41501740
1.3	41501830	41501840
1.4	41501930	41501940
1.5	41502030	41502040
1.6	41502130	41502140
1.7	41502230	41502240
1.8	41502330	41502340
1.9	41502430	41502440
1.10	41502530	41502540
1.11	41502630	41502640
1.12	41502730	41502740
1.13	41502830	41502840
1.14	41502930	41502940
1.15	41503030	41503040
1.16	41503130	41503140
1.17	41503230	41503240
1.18	41503330	41503340
1.19	41503430	41503440
1.20	41503530	41503540
1.21	41503630	41503640
1.22	41503730	41503740
1.23	41503830	41503840
1.24	41503930	41503940
1.25	41504030	41504040
1.26	41504130	41504140
1.27	41504230	41504240
1.28	41504330	41504340
1.29	41504430	41504440
1.30	41504530	41504540

3 Derece İTTF_39
ALAN : 74097,06 m²

III. Derece Arkeolojik Sit Alanı

Numar. No	Y	X
3.1	41505230	41505240
3.2	41505330	41505340
3.3	41505430	41505440
3.4	41505530	41505540
3.5	41505630	41505640
3.6	41505730	41505740
3.7	41505830	41505840
3.8	41505930	41505940
3.9	41506030	41506040
3.10	41506130	41506140
3.11	41506230	41506240
3.12	41506330	41506340
3.13	41506430	41506440
3.14	41506530	41506540
3.15	41506630	41506640
3.16	41506730	41506740
3.17	41506830	41506840
3.18	41506930	41506940
3.19	41507030	41507040
3.20	41507130	41507140
3.21	41507230	41507240
3.22	41507330	41507340
3.23	41507430	41507440
3.24	41507530	41507540
3.25	41507630	41507640
3.26	41507730	41507740
3.27	41507830	41507840
3.28	41507930	41507940
3.29	41508030	41508040
3.30	41508130	41508140
3.31	41508230	41508240
3.32	41508330	41508340
3.33	41508430	41508440
3.34	41508530	41508540
3.35	41508630	41508640
3.36	41508730	41508740
3.37	41508830	41508840
3.38	41508930	41508940
3.39	41509030	41509040
3.40	41509130	41509140
3.41	41509230	41509240
3.42	41509330	41509340
3.43	41509430	41509440
3.44	41509530	41509540
3.45	41509630	41509640
3.46	41509730	41509740
3.47	41509830	41509840
3.48	41509930	41509940
3.49	41510030	41510040
3.50	41510130	41510140
3.51	41510230	41510240
3.52	41510330	41510340
3.53	41510430	41510440
3.54	41510530	41510540
3.55	41510630	41510640
3.56	41510730	41510740
3.57	41510830	41510840
3.58	41510930	41510940
3.59	41511030	41511040
3.60	41511130	41511140
3.61	41511230	41511240
3.62	41511330	41511340
3.63	41511430	41511440
3.64	41511530	41511540
3.65	41511630	41511640
3.66	41511730	41511740
3.67	41511830	41511840
3.68	41511930	41511940
3.69	41512030	41512040
3.70	41512130	41512140
3.71	41512230	41512240
3.72	41512330	41512340
3.73	41512430	41512440
3.74	41512530	41512540
3.75	41512630	41512640
3.76	41512730	41512740
3.77	41512830	41512840
3.78	41512930	41512940
3.79	41513030	41513040
3.80	41513130	41513140
3.81	41513230	41513240
3.82	41513330	41513340
3.83	41513430	41513440
3.84	41513530	41513540
3.85	41513630	41513640
3.86	41513730	41513740
3.87	41513830	41513840
3.88	41513930	41513940
3.89	41514030	41514040
3.90	41514130	41514140
3.91	41514230	41514240
3.92	41514330	41514340
3.93	41514430	41514440
3.94	41514530	41514540
3.95	41514630	41514640
3.96	41514730	41514740
3.97	41514830	41514840
3.98	41514930	41514940
3.99	41515030	41515040
4.00	41515130	41515140
4.01	41515230	41515240
4.02	41515330	41515340
4.03	41515430	41515440
4.04	41515530	41515540
4.05	41515630	41515640
4.06	41515730	41515740
4.07	41515830	41515840
4.08	41515930	41515940
4.09	41516030	41516040
4.10	41516130	41516140
4.11	41516230	41516240
4.12	41516330	41516340
4.13	41516430	41516440
4.14	41516530	41516540
4.15	41516630	41516640
4.16	41516730	41516740
4.17	41516830	41516840
4.18	41516930	41516940
4.19	41517030	41517040
4.20	41517130	41517140
4.21	41517230	41517240
4.22	41517330	41517340
4.23	41517430	41517440
4.24	41517530	41517540
4.25	41517630	41517640
4.26	41517730	41517740
4.27	41517830	41517840
4.28	41517930	41517940
4.29	41518030	41518040
4.30	41518130	41518140
4.31	41518230	41518240
4.32	41518330	41518340
4.33	41518430	41518440
4.34	41518530	41518540
4.35	41518630	41518640
4.36	41518730	41518740
4.37	41518830	41518840
4.38	41518930	41518940
4.39	41519030	41519040
4.40	41519130	41519140
4.41	41519230	41519240
4.42	41519330	41519340
4.43	41519430	41519440
4.44	41519530	41519540
4.45	41519630	41519640
4.46	41519730	41519740
4.47	41519830	41519840
4.48	41519930	41519940
4.49	41520030	41520040
4.50	41520130	41520140
4.51	41520230	41520240
4.52	41520330	41520340
4.53	41520430	41520440
4.54	41520530	41520540
4.55	41520630	41520640
4.56	41520730	41520740
4.57	41520830	41520840
4.58	41520930	41520940
4.59	41521030	41521040
4.60	41521130	41521140
4.61	41521230	41521240
4.62	41521330	41521340
4.63	41521430	41521440
4.64	41521530	41521540
4.65	41521630	41521640
4.66	41521730	41521740
4.67	41521830	41521840
4.68	41521930	41521940
4.69	41522030	41522040
4.70	41522130	41522140
4.71	41522230	41522240
4.72	41522330	41522340
4.73	41522430	41522440
4.74	41522530	41522540
4.75	41522630	41522640
4.76	41522730	41522740
4.77	41522830	41522840
4.78	41522930	41522940
4.79	41523030	41523040
4.80	41523130	41523140
4.81	41523230	41523240
4.82	41523330	41523340
4.83	41523430	41523440
4.84	41523530	41523540
4.85	41523630	41523640
4.86	41523730	41523740
4.87	41523830	41523840
4.88	41523930	41523940
4.89	41524030	41524040
4.90	41524130	41524140
4.91	41524230	41524240
4.92	41524330	41524340
4.93	41524430	41524440
4.94	41524530	41524540
4.95	41524630	41524640
4.96	41524730	41524740
4.97	41524830	41524840
4.98	41524930	41524940
4.99	41525030	41525040
5.00	41525130	41525140
5.01	41525230	41525240
5.02	41525330	41525340
5.03	41525430	41525440
5.04	41525530	41525540
5.05	41525630	41525640
5.06	41525730	41525740
5.07	41525830	41525840
5.08	41525930	41525940
5.09	41526030	41526040
5.10	41526130	41526140
5.11	41526230	41526240
5.12	41526330	41526340
5.13	41526430	41526440
5.14	41526530	41526540
5.15	41526630	41526640
5.16	41526730	41526740
5.17	41526830	41526840
5.18	41526930	41526940
5.19	41527030	41527040
5.20	41527130	41527140
5.21	41527230	41527240
5.22	41527330	41527340
5.23	41527430	41527440
5.24	41527530	41527540
5.25	41527630	41527640
5.26	41527730	41527740
5.27	41527830	41527840
5.28	41527930	41527940
5.29	41528030	41528040
5.30	41528130	41528140
5.31	41528230	41528240
5.32	41528330	41528340
5.33	41528430	41528440
5.34	41528530	41528540
5.35	41528630	41528640
5.36	41528730	41528740
5.37	41528830	41528840
5.38	41528930	41528940
5.39	41529030	41529040
5.40	41529130	41529140
5.41	41529230	41529240
5.42	41529330	41529340
5.43	41529430	41529440
5.44	41529530	41529540
5.45	41529630	41529640
5.46	41529730	41529740
5.47	41529830	41529840
5.48	41529930	41529940
5.49	41530030	41530040
5.50	41530130	41530140
5.51	41530230	41530240
5.52	41530330	41530340
5.53	41530430	41530440
5.54	41530530	41530540
5.55	41530630	41530640
5.56	41530730	