

Müdürlüğünden:

Ankara İli, Mamak İlçesi, Kıbrıs Vadisi Doğal Sit Alanının (Revize) tescilinin koruma statüsü aşağıdaki haritada gösterildiği şekliyle Bakanlık Makamının 07.05.2026 tarih ve 15615300 sayılı Olur'u ile "Doğal Sit-Nitelikli Doğal Koruma Alanı" ve "Doğal Sit-Sürdürülebilir Koruma ve Kontrollü Kullanım Alanı" olarak tescil edilmiştir.

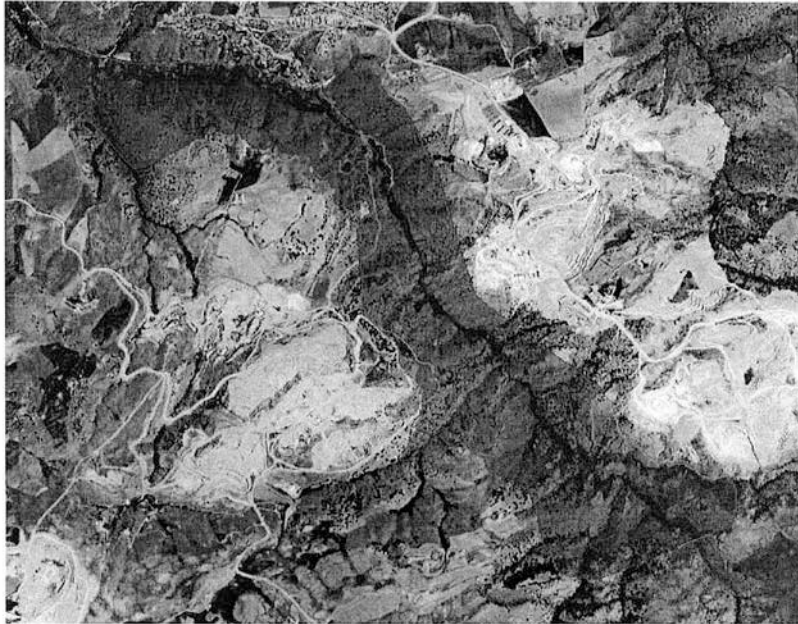
19.07.2012 tarihli ve 28358 sayılı Resmî Gazete'de yayımlanan "Korunan Alanların Tespit, Tescil ve Onayına İlişkin Usul ve Esaslara Dair Yönetmelik" in 17. maddesinin (j) bendinde yer alan "Anıt ağaçlar hariç, tabiat varlıklarının ve doğal sit alanlarının tescil kararları Resmî Gazete'de yayımlanır ve Bakanlığın internet sayfasında bir ay süre ile duyurulur." hükmü gereği ekteki haritada belirtilen doğal sit alanının tescili tebliğ olunur.


Alana ait koordinat ve parsel bilgileri <https://says.csb.gov.tr> adresinde mevcuttur.

Ankara İli, Mamak İlçesi, Kıbrıs Vadisi Doğal Sit Alanı (Revize)

İli : Ankara

İlçesi : Mamak



 Sürdürülebilir Koruma ve Kontrollü Kullanım Alanı

 Nitelikli Doğal Koruma Alanı

Müdürlüğünden:

Mardin İli, Derik İlçesi, Harmanlı Volkan Konisi Potansiyel Doğal Sit Alanının koruma statüsü aşağıdaki haritada gösterildiği şekliyle Bakanlık Makamının 07.05.2026 tarih ve 15614018 sayılı Olur'u ile "Doğal Sit-Nitelikli Doğal Koruma Alanı" ve "Doğal Sit-Sürdürülebilir Koruma ve Kontrollü Kullanım Alanı" olarak tescil edilmiştir.


19.07.2012 tarihli ve 28358 sayılı Resmî Gazete'de yayımlanan "Korunan Alanların Tespit, Tescil ve Onayına İlişkin Usul ve Esaslara Dair Yönetmelik" in 17. maddesinin (j) bendinde yer alan "Anıt ağaçlar hariç, tabiat varlıklarının ve doğal sit alanlarının tescil kararları Resmî Gazete'de yayımlanır ve Bakanlığın internet sayfasında bir ay süre ile duyurulur." hükmü gereği ekteki haritada belirtilen doğal sit alanının tescili tebliğ olunur.

Alana ait koordinat ve parsel bilgileri <https://says.csb.gov.tr> adresinde mevcuttur.


Harmanlı Volkan Konisi Potansiyel Doğal Sit Alanı

İli : Mardin

İlçesi : Derik



 Nitelikli Doğal Koruma Alanı

 Sürdürülebilir Koruma ve Kontrollü Kullanım Alanı

Müdürlüğünden:

İstanbul İli, Pendik İlçesi, Burla Biraderler Korusu Doğal Sit Alanı aşağıdaki haritada gösterildiği şekliyle Bakanlık Makamının 07.05.2026 tarihli ve 15616634 sayılı Olur'u ile "Doğal Sit-Nitelikli Doğal Koruma Alanı" olarak tescil edilmiştir.

19.07.2012 tarihli ve 28358 sayılı Resmi Gazete'de yayımlanan "Korunan Alanların Tespit, Tescil ve Onayına İlişkin Usul ve Esaslara Dair Yönetmelik" in 17. maddesinin (j) bendinde yer alan "Anıt ağaçlar hariç, tabiat varlıklarının ve doğal sit alanlarının tescil kararları Resmi Gazete'de yayımlanır ve Bakanlığın internet sayfasında bir ay süre ile duyurulur." hükmü gereği ekteki haritada belirtilen doğal sit alanının tesciline ait ilan metninin Resmi Gazete'de yayımlanması hususunda;

Alana ait koordinat ve parsel bilgileri <https://says.csb.gov.tr> adresinde mevcuttur.

İstanbul İli, Pendik İlçesi, Burla Biraderler Korusu Doğal Sit Alanı

İli : İstanbul

İlçesi :Pendik



Nitelikli Doğal Koruma Alanı

Müdürlüğünden:

İzmir İli, Çeşme İlçesi, Ildır Mahallesi, 38.Grup Doğal Sit Alanı (Revize) tescilinin koruma statüsü aşağıdaki haritada gösterildiği şekliyle Bakanlık Makamının 07.05.2026 tarih ve 15616010 sayılı Olur'u ile "Doğal Sit-Sürdürülebilir Koruma ve Kontrollü Kullanım Alanı" olarak tescil edilmiştir.


19.07.2012 tarihli ve 28358 sayılı Resmi Gazete'de yayımlanan "Korunan Alanların Tespit, Tescil ve Onayına İlişkin Usul ve Esaslara Dair Yönetmelik" in 17. maddesinin (j) bendinde yer alan "*Anıt ağaçlar hariç, tabiat varlıklarının ve doğal sit alanlarının tescil kararları Resmi Gazete'de yayımlanır ve Bakanlığın internet sayfasında bir ay süre ile duyurulur.*" hükmü gereği ekteki haritada belirtilen doğal sit alanının tescili tebliğ olunur.


Alana ait koordinat ve parsel bilgileri <https://says.csb.gov.tr> adresinde mevcuttur.

İzmir İli, Çeşme İlçesi, Ildır Mahallesi, 38.Grup Doğal Sit Alanı

İli : İzmir

İlçesi : Çeşme



 Sürdürülebilir Koruma ve Kontrollü Kullanım Alanı

Müdürlüğünden:

Şanlıurfa İli, Karaköprü İlçesi, Kaşmer Dağı Potansiyel Doğal Sit Alanının koruma statüsü aşağıdaki haritada gösterildiği şekliyle Bakanlık Makamının 07.05.2026 tarih ve 15616889 sayılı Olur'u ile "Doğal Sit-Sürdürülebilir Koruma ve Kontrollü Kullanım Alanı" olarak tescil edilmiştir.

19.07.2012 tarihli ve 28358 sayılı Resmi Gazete'de yayımlanan "Korunan Alanların Tespit, Tescil ve Onayına İlişkin Usul ve Esaslara Dair Yönetmelik" in 17. maddesinin (j) bendinde yer alan "Anıt ağaçlar hariç, tabiat varlıklarının ve doğal sit alanlarının tescil kararları Resmi Gazete'de yayımlanır ve Bakanlığın internet sayfasında bir ay süre ile duyurulur." hükmü gereği ekteki haritada belirtilen doğal sit alanının tescili tebliğ olunur.

Alana ait koordinat ve parsel bilgileri <https://says.csb.gov.tr> adresinde mevcuttur.

Kaşmer Dağı Potansiyel Doğal Sit Alanı

İli : Şanlıurfa

İlçesi : Karaköprü



Sürdürülebilir Koruma ve Kontrollü Kullanım Alanı

1 No'lu Cumhurbaşkanlığı Kararnamesinin 109/2'inci maddesi uyarınca Çanakkale İli, Biga İlçesi sınırları içerisinde kalan Grup 34-4 (2.Kısım) Potansiyel Doğal Sit Alanının yeni koruma statüsü aşağıdaki haritada gösterildiği şekliyle Bakanlık Makamının 07.05.2026 tarih ve 15616842 sayılı Olur'u ile "**Doğal Sit-Nitelikli Doğal Koruma Alanı**" ve "**Doğal Sit-Sürdürülebilir Koruma ve Kontrollü Kullanım Alanı**" olarak tescil edilmiştir.

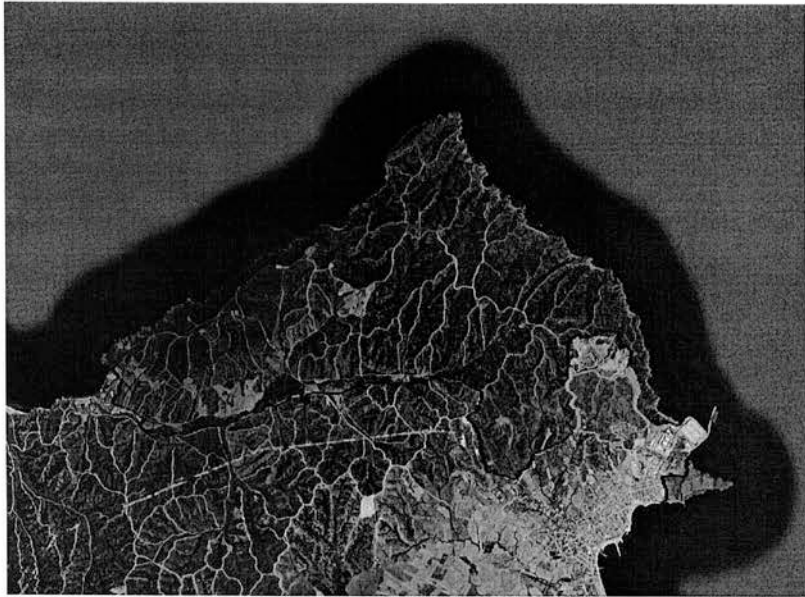
19.07.2012 tarihli ve 28358 sayılı Resmi Gazete'de yayımlanan "Korunan Alanların Tespit, Tescil ve Onayına İlişkin Usul ve Esaslara Dair Yönetmelik" in 17. maddesinin (j) bendinde yer alan "*Anıt ağaçlar hariç, tabiat varlıklarının ve doğal sit alanlarının tescil kararları Resmi Gazete'de yayımlanır ve Bakanlığın internet sayfasında bir ay süre ile duyurulur.*" hükmü gereği ekteki haritada belirtilen doğal sit alanının tescili tebliğ olunur.

Alana ait koordinat ve parsel bilgileri <https://says.csb.gov.tr> adresinde mevcuttur.

Çanakkale İli, Biga İlçesi, Grup 34-4 (2.Kısım) Potansiyel Doğal Sit Alanı

İli : Çanakkale

İlçesi :Biga



Nitelikli Doğal Koruma Alanı



Sürdürülebilir Koruma ve Kontrollü Kullanım Alanı

Müdürlüğünden:

Muğla İli, Ortaca ve Dalaman İlçeleri, Ortaca-Sarıgerme-Dalaman Doğal Sit Alanının koruma statüsü aşağıdaki haritada gösterildiği şekliyle Bakanlık Makamının 07.05.2026 tarih ve 15614642 sayılı Olur'u ile "Doğal Sit-Nitelikli Doğal Koruma Alanı" ve "Doğal Sit-Sürdürülebilir Koruma ve Kontrollü Kullanım Alanı" olarak tescil edilmiştir. "Doğal Sit-Kesin Korunacak Hassas Alan" tesciline yönelik yürütülen idari süreç devam etmektedir.


19.07.2012 tarihli ve 28358 sayılı Resmi Gazete'de yayımlanan "Korunan Alanların Tespit, Tescil ve Onayına İlişkin Usul ve Esaslara Dair Yönetmelik" in 17. maddesinin (j) bendinde yer alan "Anıt ağaçlar hariç, tabiat varlıklarının ve doğal sit alanlarının tescil kararları Resmi Gazete'de yayımlanır ve Bakanlığın internet sayfasında bir ay süre ile duyurulur." hükmü gereği ekteki haritada belirtilen doğal sit alanının tescili tebliğ olunur.

Alana ait koordinat ve parsel bilgileri <https://says.csb.gov.tr> adresinde mevcuttur.

Ortaca-Sarıgerme-Dalaman Doğal Sit Alanı

İli : Muğla

İlçesi : Ortaca ve Dalaman



Nitelikli Doğal Koruma Alanı



Sürdürülebilir Koruma ve Kontrollü Kullanım Alanı



Kesin Korunacak Hassas Alan