

Kültür ve Turizm Bakanlıđından:

İZMİR 1 NUMARALI KÜLTÜR VARLIKLARINI KORUMA BÖLGE KURULU KARAR

TOPLANTI TARİHİ VE NO : 24.03.2026-689

35.01/631

KARAR TARİHİ VE NO : 24.03.2026-21129

Toplantı Yeri
İZMİR

İzmir İli, Bayındır İlçesi, Karahallı Mahallesi, Köyüstü Mevkii, 101 ada 396 parselde gerçekleştirilen kaçak kazı ile bir kısmının ilk tespiti Tire Müze Müdürlüğüne yapılan, sonrasında Koruma Bölge Kurulu Müdürlüğü uzmanları tarafından gerçekleştirilen çalışma sonucunda sınırları belirlenen alandaki, Geç Roma, Bizans ve Osmanlı Dönemi'ne tarihlenen seramik parçaları, pithos ve künk parçaları ile çatı kiremitlerinden oluşan buluntular sebebi ile, 101 ada, 363, 364, 365, 367, 368 ve 396 parsellerin bulunduğu alanın 3. derece arkeolojik sit olarak belirlenmesine yönelik Tire Kaymakamlığı, Tire Müze Müdürlüğü'nün 22.09.2025 tarihli ve 7301372 sayılı yazısı, Koruma Bölge Kurulu Müdürlüğü'nün 30.09.2025 tarihli ve 7326751 sayılı yazısı, Tire Kaymakamlığı, Tire Müze Müdürlüğü'nün 01.10.2025 tarihli ve 7338747 sayılı yazısı, Kurulumuzun 28.11.2025 tarihli ve 20614 sayılı kararı, Koruma Bölge Kurulu Müdürlüğü'nün 19.01.2026 tarihli ve 7822975 sayılı yazısı, DSİ 2. Bölge Müdürlüğü'nün 22.01.2026 tarihli ve 6783197 sayılı yazısı, Çevre, Şehircilik ve İklim Değişikliği İzmir İl Müdürlüğü'nün 23.01.2026 tarihli ve 14715029 sayılı yazısı, DSİ 2. Bölge Müdürlüğü'nün 26.01.2026 tarihli ve 6789602 sayılı yazısı, İzmir Orman Bölge Müdürlüğü, Bayındır Orman İşletme Müdürlüğü'nün 29.01.2026 tarihli ve 18603292 sayılı yazısı, Enerji ve Tabii Kaynaklar Bakanlığı, Maden ve Petrol İşleri Genel Müdürlüğü'nün 29.01.2026 tarihli ve 2026113057 sayılı yazısı ve ekleri, Karayolları 2. Bölge Müdürlüğü'nün 30.01.2026 tarihli ve 2043221 sayılı yazısı, İzmir İl Tarım ve Orman Müdürlüğü'nün 09.03.2026 tarih ve 23795247 sayılı yazısı, Bayındır Belediye Başkanlığı, İmar ve Şehircilik Müdürlüğü'nün 10.02.2026 tarihli ve 57776 sayılı yazısı ve eki, İzmir Valiliği, İzmir Kadastro Müdürlüğü'nün 12.03.2026 tarihli ve 19859660 sayılı yazısı, Kültür ve Turizm Bakanlığı, Yatırım ve İşletmeler Genel Müdürlüğü'nün 13.02.2026 tarihli ve 7957101 sayılı yazısı, İzmir Büyükşehir Belediye Başkanlığının 13.02.2026 tarihli ve 2879856 sayılı yazısı ve ekleri ile Müdürlük evrakına 23.03.2026 tarih ve 4128861 sayı ile kayıtlı uzman raporu okundu, işlem dosyası incelendi, yapılan görüşmeler sonucunda;

İzmir İli, Bayındır ilçesi, Karahallı Mahallesi, Köyüstü Mevkii'nde bulunan, tapunun 101 ada, 363, 364, 365, 367, 368 ve 396 Parsel numaralarında kayıtlı, Zeytinlik vasıflı, özel mülkiyete ait taşınmazlarda yapılan tespitlerle belirlenen, Geç Roma, Bizans ve Osmanlı Dönemi'ne tarihlenen seramik parçaları, pithos ve künk parçaları ile çatı kiremitlerinin bulunması sebebi ile alanın 2863 sayılı Yasa'nın 6. maddesinde tanımlanan korunması gerekli taşınmaz kültür varlığı özelliğini taşıdığı anlaşıldığından, 2863 sayılı Yasa'nın 7. maddesi doğrultusunda ekli paftada gösterilen şekilde 3. derece arkeolojik sit olarak tescil edilmesine, karar eki sit tescil fişinin ve sit paftasının uygun olduğuna, Tapu Müdürlüğüne 101 ada, 363, 364, 365, 367, 368 ve 396 parsel numaralı taşınmazların tapu sicil kayıtlarına 2863 sayılı Kanun'un 8. maddesi gereğince, ekli paftada gösterilen şekliyle "3. derece arkeolojik sit" ve "kısmen 3. derece arkeolojik sit" şerhinin konularak belgeleriyle birlikte Koruma Bölge Kurulu Müdürlüğüne bilgi verilmesine, taşınmaza yönelik koruma amaçlı imar planlarının hazırlanarak iletilmesine, 2863 sayılı Kanun'un 17. maddesi gereğince 3 yıl süre ile geçerli olmak koşuluyla, ekli geçiş dönemi koruma esasları ve kullanım şartlarının belirlenmesine karar verildi.

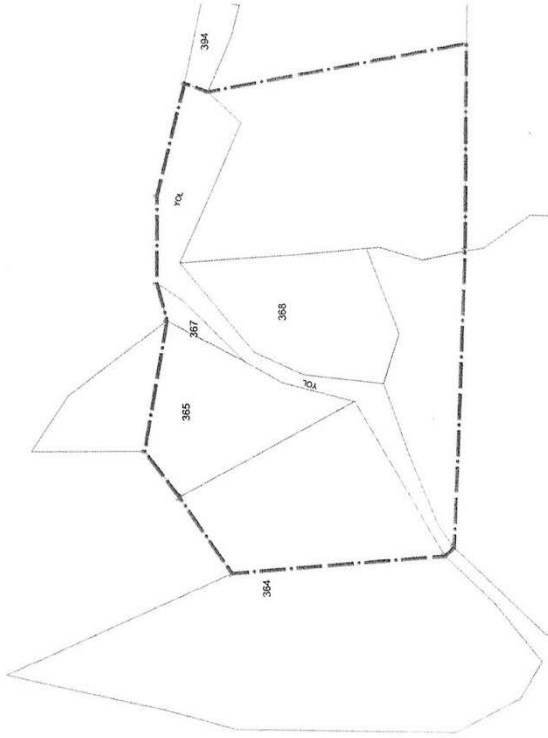
İzmir İli, Bayındır İlçesi, Karahallı Mahallesi
101 ada, 363, 364, 365, 367, 368 ve 396 parseller
3. Derece Arkeolojik Sit Alanı Paftası

Adı	Noktalar	HesapAlan
3.ARK	12,11,10,9,8,7,6,3,2,1,14,13	10291.88

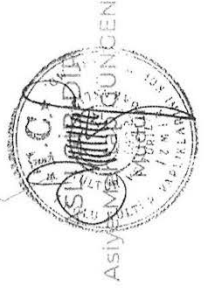
İtrf

NoktaNo	Y	X	NoktaNo	Y	X
1	553345.85	4232561.33	3	553335.07	4232635.90
2	553332.75	4232629.79	6	553395.21	4232643.41
14	553290.30	4232562.02	7	553281.57	4232643.57
8	553271.60	4232641.04	9	553298.84	4232647.14
10	553224.50	4232638.10	13	553211.10	4232565.45
12	553208.74	4232567.84	11	553204.10	4232624.21

--- 3. Derece Arkeolojik Sit Sınırı



363



İZMİR 1 BÖLGE MÜDÜRLÜĞÜ
KÜLTÜR VE TURİZM BAKANLIĞI
KORUMA BÖLGE KURULUNUN
24.03.2026 GÜN VE 21129
SAYILI KARAR EKİDİR

Kltr ve Turizm Bakanlıđından:

HATAY KLTR VARLIKLARINI KORUMA BLGE KURULU KARAR

Toplantı Tarihi ve No : 30.03.2026- 250
Karar Tarihi ve No : 30.03.2026- 6963

Toplantı Yeri
HATAY

Hatay İli, Altınz İlesi, Tokaçlı Mahallesi, 169 ada 1 (eski 1137) parselde bulunan Adana Kltr ve Tabiat Varlıklarını Koruma Blge Kurulunun 23.03.2011 tarih ve 6895 sayılı kararı ile tescillenen ve korunma grubu 2.Grup Yapı olarak belirlenen mlkiyeti Altınz Tokaçlı Ky Rum Ortodoks Kilisesi Vakfına ait Maria Ana Rum Ortodoks Kilisesinin korunma alanının belirlenmesi, korunma grubunun revize edilmesi ve tescil fişinin gncellenmesine ynelik,, Kltr Varlıkları ve Mzeler Genel Mdrlđ Kurullar Dairesi Başkanlıđının 10.09.2025 tarih ve 7254112 sayılı yazısı, Koruma Blge Kurulu Mdrlđnn 09.02.2026 tarih ve 7937362 sayılı yazısı, Adana Kltr Varlıklarını Koruma Blge Kurulunun 27.02.2014 tarih ve 3318 sayılı, 26.06.2014 tarih ve 3853 sayılı, 26.04.2017 tarih ve 7887 sayılı kararları, Kurulumuzun 21.12.2023 tarih ve 3477 sayılı, 14.03.2024 tarih ve 3788 sayılı, 30.05.2024 tarih ve 4053 sayılı, 29.08.2024 tarih ve 4488 sayılı kararları ile Koruma Blge Kurulu Mdrlđ uzmanlarınca hazırlanan 30.03.2026 tarih ve 4144340 sayılı raporu okundu ekleri ve iřlem dosyası incelendi.

Yapılan grřmeler sonucunda; Hatay İli, Altınz İlesi, Tokaçlı Mahallesinde mlkiyeti Altınz Tokaçlı Ky Rum Ortodoks Kilisesi Vakfına ait 169 ada 1 (eski 1137) parselde bulunan Korunması Gerekli Tařınmaz Kltr Varlıđı olarak tescilli Maria Ana Rum Ortodoks Kilisesinin Tařınmaz Ulusal Envanter Sisteminin gncellenmesi kapsamında korunma alanının belirlenmediđi ve tescil fişinin ve korunma grubunun gncellenmesi gerektiđi anlařıldıđından korunma alanı sınırlarının 2863 sayılı Kltr ve Tabiat Varlıklarını Koruma Kanununun 8. Maddesi dođrultusunda kararımız eki 1/1000 lekli haritada gsterildiđi řekliyle belirlenmesine; korunma grubunun Kltr ve Tabiat Varlıklarını Koruma Yksek Kurulunun 5.11.1999 tarih ve 660 Sayılı İlke Kararı dođrultusunda 1.Grup Yapı olarak revize edilmesine; gncellenen tescil fişinin uygun olduđuna; tařınmaza ynelik gvenlik tedbirlerinin ilgililerince alınmasına/aldırılmasına karar verildi.

İL: HATAY

İLÇE: ALTINÖZÜ

MAHALLE: TOKAÇLI

ADA/PARSEL: 169/1-2-3-4-5-102-103-104-THA

ADA/PARSEL: 156/2-23-25-26-27-28-29-30-THA

MARIA ANA KİLİSESİ

KORUNMA ALANINA
AIT KOORDİNAT ÇEVRELI İTFR98 3 DERECE

No	Y	X
18	523375,722	358800,116
19	523376,396	358800,234
20	523377,070	358800,352
21	523377,744	358800,470
22	523378,418	358800,588
23	523379,092	358800,706
24	523379,766	358800,824
25	523380,440	358800,942
26	523381,114	358801,060
27	523381,788	358801,178
28	523382,462	358801,296
29	523383,136	358801,414
30	523383,810	358801,532
31	523384,484	358801,650
32	523385,158	358801,768
33	523385,832	358801,886
34	523386,506	358802,004
35	523387,180	358802,122
36	523387,854	358802,240
37	523388,528	358802,358
38	523389,202	358802,476
39	523389,876	358802,594
40	523390,550	358802,712
41	523391,224	358802,830
42	523391,898	358802,948
43	523392,572	358803,066
44	523393,246	358803,184
45	523393,920	358803,302
46	523394,594	358803,420
47	523395,268	358803,538
48	523395,942	358803,656
49	523396,616	358803,774
50	523397,290	358803,892
51	523397,964	358804,010
52	523398,638	358804,128
53	523399,312	358804,246
54	523399,986	358804,364
55	523400,660	358804,482
56	523401,334	358804,600
57	523402,008	358804,718
58	523402,682	358804,836
59	523403,356	358804,954
60	523404,030	358805,072
61	523404,704	358805,190
62	523405,378	358805,308
63	523406,052	358805,426
64	523406,726	358805,544
65	523407,400	358805,662
66	523408,074	358805,780
67	523408,748	358805,898
68	523409,422	358806,016
69	523410,096	358806,134
70	523410,770	358806,252
71	523411,444	358806,370
72	523412,118	358806,488
73	523412,792	358806,606
74	523413,466	358806,724
75	523414,140	358806,842
76	523414,814	358806,960
77	523415,488	358807,078
78	523416,162	358807,196
79	523416,836	358807,314
80	523417,510	358807,432
81	523418,184	358807,550
82	523418,858	358807,668
83	523419,532	358807,786
84	523420,206	358807,904
85	523420,880	358808,022
86	523421,554	358808,140
87	523422,228	358808,258
88	523422,902	358808,376
89	523423,576	358808,494
90	523424,250	358808,612
91	523424,924	358808,730
92	523425,598	358808,848
93	523426,272	358808,966
94	523426,946	358809,084
95	523427,620	358809,202
96	523428,294	358809,320
97	523428,968	358809,438
98	523429,642	358809,556
99	523430,316	358809,674
100	523430,990	358809,792
101	523431,664	358809,910
102	523432,338	358809,998
103	523433,012	358810,086
104	523433,686	358810,174
105	523434,360	358810,262
106	523435,034	358810,350
107	523435,708	358810,438
108	523436,382	358810,526
109	523437,056	358810,614
110	523437,730	358810,702
111	523438,404	358810,790
112	523439,078	358810,878
113	523439,752	358810,966
114	523440,426	358811,054
115	523441,100	358811,142
116	523441,774	358811,230
117	523442,448	358811,318
118	523443,122	358811,406
119	523443,796	358811,494
120	523444,470	358811,582
121	523445,144	358811,670
122	523445,818	358811,758
123	523446,492	358811,846
124	523447,166	358811,934
125	523447,840	358812,022
126	523448,514	358812,110
127	523449,188	358812,198
128	523449,862	358812,286
129	523450,536	358812,374
130	523451,210	358812,462
131	523451,884	358812,550
132	523452,558	358812,638
133	523453,232	358812,726
134	523453,906	358812,814
135	523454,580	358812,902
136	523455,254	358812,990
137	523455,928	358813,078
138	523456,602	358813,166
139	523457,276	358813,254
140	523457,950	358813,342
141	523458,624	358813,430
142	523459,298	358813,518
143	523459,972	358813,606
144	523460,646	358813,694
145	523461,320	358813,782
146	523461,994	358813,870
147	523462,668	358813,958
148	523463,342	358814,046
149	523464,016	358814,134
150	523464,690	358814,222
151	523465,364	358814,310
152	523466,038	358814,398
153	523466,712	358814,486
154	523467,386	358814,574
155	523468,060	358814,662
156	523468,734	358814,750
157	523469,408	358814,838
158	523470,082	358814,926
159	523470,756	358815,014
160	523471,430	358815,102
161	523472,104	358815,190
162	523472,778	358815,278
163	523473,452	358815,366
164	523474,126	358815,454
165	523474,800	358815,542
166	523475,474	358815,630
167	523476,148	358815,718
168	523476,822	358815,806
169	523477,496	358815,894
170	523478,170	358815,982
171	523478,844	358816,070

4-TAŞINMAZ KÜLTÜR VARLIĞI
KORUNMA ALANI

14-TAŞINMAZ KÜLTÜR VARLIĞINA
AIT-KOORDİNAT ÇEVRELI İTFR98 3 DERECE

No	Y	X
1	523400,000	358800,000
2	523400,000	358800,000
3	523400,000	358800,000
4	523400,000	358800,000
5	523400,000	358800,000
6	523400,000	358800,000
7	523400,000	358800,000
8	523400,000	358800,000
9	523400,000	358800,000
10	523400,000	358800,000
11	523400,000	358800,000
12	523400,000	358800,000
13	523400,000	358800,000
14	523400,000	358800,000
15	523400,000	358800,000
16	523400,000	358800,000
17	523400,000	358800,000
18	523400,000	358800,000
19	523400,000	358800,000
20	523400,000	358800,000
21	523400,000	358800,000
22	523400,000	358800,000
23	523400,000	358800,000
24	523400,000	358800,000
25	523400,000	358800,000
26	523400,000	358800,000
27	523400,000	358800,000
28	523400,000	358800,000
29	523400,000	358800,000
30	523400,000	358800,000
31	523400,000	358800,000
32	523400,000	358800,000
33	523400,000	358800,000
34	523400,000	358800,000
35	523400,000	358800,000
36	523400,000	358800,000
37	523400,000	358800,000
38	523400,000	358800,000
39	523400,000	358800,000
40	523400,000	358800,000
41	523400,000	358800,000
42	523400,000	358800,000
43	523400,000	358800,000
44	523400,000	358800,000
45	523400,000	358800,000
46	523400,000	358800,000
47	523400,000	358800,000
48	523400,000	358800,000
49	523400,000	358800,000
50	523400,000	358800,000
51	523400,000	358800,000
52	523400,000	358800,000
53	523400,000	358800,000
54	523400,000	358800,000
55	523400,000	358800,000
56	523400,000	358800,000
57	523400,000	358800,000
58	523400,000	358800,000
59	523400,000	358800,000
60	523400,000	358800,000
61	523400,000	358800,000
62	523400,000	358800,000
63	523400,000	358800,000
64	523400,000	358800,000
65	523400,000	358800,000
66	523400,000	358800,000
67	523400,000	358800,000
68	523400,000	358800,000
69	523400,000	358800,000
70	523400,000	358800,000
71	523400,000	358800,000
72	523400,000	358800,000
73	523400,000	358800,000
74	523400,000	358800,000
75	523400,000	358800,000
76	523400,000	358800,000
77	523400,000	358800,000
78	523400,000	358800,000
79	523400,000	358800,000
80	523400,000	358800,000
81	523400,000	358800,000
82	523400,000	358800,000
83	523400,000	358800,000
84	523400,000	358800,000
85	523400,000	358800,000
86	523400,000	358800,000
87	523400,000	358800,000
88	523400,000	358800,000
89	523400,000	358800,000
90	523400,000	358800,000
91	523400,000	358800,000
92	523400,000	358800,000
93	523400,000	358800,000
94	523400,000	358800,000
95	523400,000	358800,000
96	523400,000	358800,000
97	523400,000	358800,000
98	523400,000	358800,000
99	523400,000	358800,000
100	523400,000	358800,000
101	523400,000	358800,000
102	523400,000	358800,000
103	523400,000	358800,000
104	523400,000	358800,000
105	523400,000	358800,000
106	523400,000	358800,000
107	523400,000	358800,000
108	523400,000	358800,000
109	523400,000	358800,000
110	523400,000	358800,000
111	523400,000	358800,000
112	523400,000	358800,000
113	523400,000	358800,000
114	523400,000	358800,000
115	523400,000	358800,000
116	523400,000	358800,000
117	523400,000	358800,000
118	523400,000	358800,000
119	523400,000	358800,000
120	523400,000	358800,000
121	523400,000	358800,000
122	523400,000	358800,000
123	523400,000	358800,000
124	523400,000	358800,000
125	523400,000	358800,000
126	523400,000	358800,000
127	523400,000	358800,000
128	523400,000	358800,000
129	523400,000	358800,000
130	523400,000	358800,000
131	523400,000	358800,000
132	523400,000	358800,000
133	5234	

Kltr ve Turizm Bakanlıđından:

**ANTALYA KLTR VARLIKLARINI KORUMA BLGE KURULU
KARAR**

Toplantı Tarihi ve No.:28.04.2026/573

Toplantı Yeri

Karar Tarihi ve No. :28.04.2026/21837

ANTALYA

Antalya İli, Alanya İlçesi, Seki Mahallesiinde, Hazine mlkiyetindeki, orman vasıflı, 134 ada 1 parselde kilise kalıntısının bulunduđu alanın I. Derece Arkeolojik Sit Alanı; çevresindeki seramik parçalarının bulunduđu kısmın ise III. Derece Arkeolojik Sit Alanı olarak tescil edilmesine, karar verildi.

T.C.
MÜHÜR VE TIRAZM BAKANLIĞI
MANTOVA K.V.K. Bölge Kurulunun
26.06.2018 tarih ve 1337 sayılı kararıyla



Böğe Norik Müdürlüğü V.



Böğe Norik Müdürlüğü V.

UYGUN BULUNDU

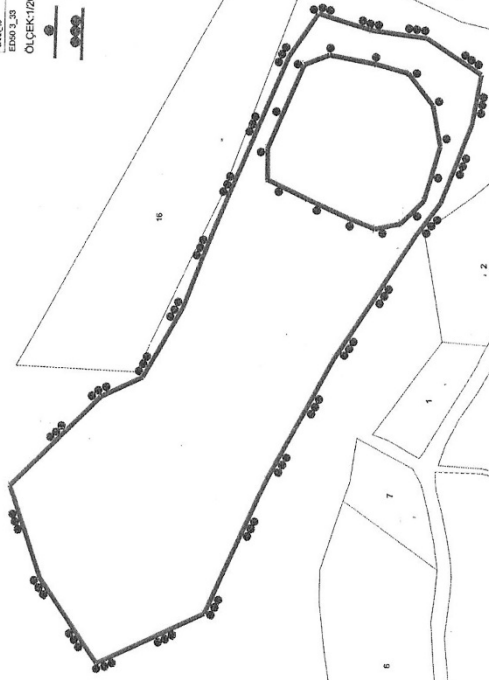
Altuğ Kayaalp
Mühür ve Tiraz

Analizi İli Alanya İpeki, Seld Mahallesi
1. ve 3. Derece Arkeolojik Sit Alanı Sınırları
Koordinat Tablosu

İnvan No	Y	X
MNK_1	423709.619	4534802.779
MNK_2	423709.619	4534802.779
MNK_3	423709.619	4534802.779
MNK_4	423709.619	4534802.779
MNK_5	423709.619	4534802.779
MNK_6	423709.619	4534802.779
MNK_7	423709.619	4534802.779
MNK_8	423709.619	4534802.779
MNK_9	423709.619	4534802.779
MNK_10	423709.619	4534802.779
MNK_11	423709.619	4534802.779
MNK_12	423709.619	4534802.779
MNK_13	423709.619	4534802.779
MNK_14	423709.619	4534802.779
MNK_15	423709.619	4534802.779
MNK_16	423709.619	4534802.779
MNK_17	423709.619	4534802.779
MNK_18	423709.619	4534802.779
MNK_19	423709.619	4534802.779
MNK_20	423709.619	4534802.779
MNK_21	423709.619	4534802.779
MNK_22	423709.619	4534802.779
MNK_23	423709.619	4534802.779
MNK_24	423709.619	4534802.779
MNK_25	423709.619	4534802.779
MNK_26	423709.619	4534802.779
MNK_27	423709.619	4534802.779
MNK_28	423709.619	4534802.779
MNK_29	423709.619	4534802.779
MNK_30	423709.619	4534802.779
MNK_31	423709.619	4534802.779
MNK_32	423709.619	4534802.779
MNK_33	423709.619	4534802.779
MNK_34	423709.619	4534802.779
MNK_35	423709.619	4534802.779
MNK_36	423709.619	4534802.779
MNK_37	423709.619	4534802.779
MNK_38	423709.619	4534802.779
MNK_39	423709.619	4534802.779
MNK_40	423709.619	4534802.779
MNK_41	423709.619	4534802.779
MNK_42	423709.619	4534802.779
MNK_43	423709.619	4534802.779
MNK_44	423709.619	4534802.779
MNK_45	423709.619	4534802.779
MNK_46	423709.619	4534802.779
MNK_47	423709.619	4534802.779
MNK_48	423709.619	4534802.779
MNK_49	423709.619	4534802.779
MNK_50	423709.619	4534802.779
MNK_51	423709.619	4534802.779
MNK_52	423709.619	4534802.779
MNK_53	423709.619	4534802.779
MNK_54	423709.619	4534802.779
MNK_55	423709.619	4534802.779
MNK_56	423709.619	4534802.779
MNK_57	423709.619	4534802.779
MNK_58	423709.619	4534802.779
MNK_59	423709.619	4534802.779
MNK_60	423709.619	4534802.779
MNK_61	423709.619	4534802.779
MNK_62	423709.619	4534802.779
MNK_63	423709.619	4534802.779
MNK_64	423709.619	4534802.779
MNK_65	423709.619	4534802.779
MNK_66	423709.619	4534802.779
MNK_67	423709.619	4534802.779
MNK_68	423709.619	4534802.779
MNK_69	423709.619	4534802.779
MNK_70	423709.619	4534802.779
MNK_71	423709.619	4534802.779
MNK_72	423709.619	4534802.779
MNK_73	423709.619	4534802.779
MNK_74	423709.619	4534802.779
MNK_75	423709.619	4534802.779
MNK_76	423709.619	4534802.779
MNK_77	423709.619	4534802.779
MNK_78	423709.619	4534802.779
MNK_79	423709.619	4534802.779
MNK_80	423709.619	4534802.779
MNK_81	423709.619	4534802.779
MNK_82	423709.619	4534802.779
MNK_83	423709.619	4534802.779
MNK_84	423709.619	4534802.779
MNK_85	423709.619	4534802.779
MNK_86	423709.619	4534802.779
MNK_87	423709.619	4534802.779
MNK_88	423709.619	4534802.779
MNK_89	423709.619	4534802.779
MNK_90	423709.619	4534802.779
MNK_91	423709.619	4534802.779
MNK_92	423709.619	4534802.779
MNK_93	423709.619	4534802.779
MNK_94	423709.619	4534802.779
MNK_95	423709.619	4534802.779
MNK_96	423709.619	4534802.779
MNK_97	423709.619	4534802.779
MNK_98	423709.619	4534802.779
MNK_99	423709.619	4534802.779
MNK_100	423709.619	4534802.779

OLÇEK:1/2000

1. Derece Arkeolojik Sit Alanı Sınırları
2. Derece Arkeolojik Sit Alanı Sınırları
3. Derece Arkeolojik Sit Alanı Sınırları



134

1

Kültür ve Turizm Bakanlıđından:

**İZMİR 1 NUMARALI KÜLTÜR VARLIKLARINI
KORUMA BÖLGE KURULU
KARAR**

TOPLANTI TARİHİ VE NO : 26.03.2026-691

35.00/491

KARAR TARİHİ VE NO : 26.03.2026-21202

Toplantı Yeri
İZMİR

İzmir İli, Konak İlçesi, Kültür Mahallesi'nde yer alan, tapunun 1204 ada, 36 parsel numarasında, Maliye Hazinesi mülkiyetinde kayıtlı, Taşınmaz Kültür ve Tabiat Varlıkları Yüksek Kurulunun 26.03.1987 tarih ve 1804 sayılı kararı ile korunması gerekli taşınmaz kültür varlığı olarak tescillenen, Kurulumuzun 26.04.2013 tarih 1235 sayılı kararı ile yapı grubu "1" olarak belirlenen, Kurulumuzun 26.03.2025 tarih ve 19282 sayılı kararı ile 1/1000 ölçekli uygulama imar planı değişikliği uygun görülen taşınmazın korunma alanının belirlenmesine ilişkin Müdürlük evrakına 18.03.2026 tarih ve 4124542 sayı ile kayıtlı uzman raporu okundu, diğer ekleri ve işlem dosyası incelendi, yapılan görüşmeler sonucunda;

İzmir İli, Konak İlçesi, Kültür Mahallesi, tapunun 1204 ada, 36 parsel numarasında kayıtlı bulunan 1. grup korunması gerekli taşınmaz kültür varlığı tescilli taşınmaza ilişkin kararımız eki haritada koordinatları ve sınırları belirtilen alanların 2863 sayılı Yasa'nın 8. maddesi gereğince korunması gerekli taşınmaz kültür varlığı olarak tescilli taşınmazın korunma alanı olarak belirlenmesine, korunma alanı sınırları içinde kalan taşınmazların tapu kayıtlarına "korunma alanıdır" şerhinin işlenilmesine, korunma alanının işlendiği 1/1000 ölçekli imar planı değişikliğinin iletilmesine, korunma alanı içinde kalan taşınmazlarda basit onarım kapsamındaki uygulamalar için ilgili KUDEB'den, basit onarım dışındaki her türlü inşai-fiziki uygulama için Koruma Bölge Kurulundan izin alınmasına karar verildi.

Konak Kültür Mah tesvili 1204 ada, 36 parselin
koruma alanı koor. listesi

3 der tirtf 96

Nokta No	Y	X
1	512576.106	4255861.442
2	512570.306	4255870.245
3	512565.809	4255887.626
4	512562.481	4255889.767
5	512554.941	4255891.806
6	512548.465	4255895.228
7	512546.646	4255709.229
8	512535.935	4255731.399
9	512536.641	4255759.103
10	512533.503	4255759.089
11	512532.402	4255759.082
12	512515.344	4255759.544
13	512502.794	4255759.929
14	512487.689	4255754.502
15	512483.247	4255762.373
16	512485.550	4255754.557
17	512481.296	4255754.550
18	512401.296	4255706.644
19	512396.494	4255705.459
20	512417.910	4255694.367
21	512629.147	4256070.811
22	512629.147	4256070.811
23	512470.038	4255824.636
24	512481.680	4255611.307
25	512506.085	4255634.400
26	512515.307	4255618.629
27	512515.307	4255618.629
28	512547.200	4255819.265
29	512546.724	4255626.661
30	512545.573	4255634.108
31	512542.566	4255693.943
32	512551.611	4255657.587

koruma alanı sınırı

tescilli parsel

koruma alanında kalan parseller:

1204 ada, 17,30,31,32,33,37,38 parseller

1161 ada, 10,11,25 parseller

1301 ada, 38,44 parseller

7754 ada, 1,2 parseller



İZMİR BÜYÜKŞEHİR BELEDİYESİ
KÜLTÜR VARLIKLARINI
KORUMA BÖLGE KURULUNUN
28.03.2024 GÜN VE 21202
SAYILI KARAR EKİDİR

Kltr ve Turizm Bakanlıđından:

**HATAY KLTR VARLIKLARINI KORUMA BLGE KURULU
KARAR**

Toplantı Tarihi ve No : 31.03.2026-251
Karar Tarihi ve No : 31.03.2026-7038

Toplantı Yeri
HATAY

Hatay İli, Reyhanlı İlçesi, İrtah Mahallesinde zel mlkiyete ait 259 parselde bulunan Adana Kltr ve Tabiat Varlıklarını Koruma Blge Kurulunun 15.09.1993 tarih ve 1542 sayılı kararı ile korunması gerekli taşınmaz kltr varlıđı olarak tescillenen Yapı Kalıntısının sayısallaştırılması, korunma grubunun belirlenmesi ile tescil fişinin gncellenmesine ynelik; Kltr Varlıkları ve Mzeler Genel Mdrlđ Kurullar Dairesi Başkanlıđının 10.09.2025 tarih ve 7254112 sayılı yazısı, Koruma Blge Kurulu Mdrlđnn 09.02.2026 tarih ve 7937362 sayılı yazısı, Adana Kltr ve Tabiat Varlıklarını Koruma Blge Kurulunun 15.09.1993 gn ve 1542 sayılı kararı ile Koruma Blge Kurulu Mdrlđ uzmanlarınca hazırlanan 30.03.2026 tarih ve 4145868 sayılı raporu okundu ekleri ve iřlem dosyası incelendi.

Yapılan grřmeler sonucunda; Hatay İli, Reyhanlı İlçesi, İrtah Mahallesinde zel mlkiyete ait 259 parselde bulunan taşınmaz kltr varlıđı Yapı Kalıntısının Taşınmaz Ulusal Envanter Sisteminin gncellenmesi kapsamında sayısal haritasının bulunmadıđı, korunma grubunun belirlenmediđi ve tescil fişinin gncellenmesi gerektiđi anlařıldıđından sayısallaştırılmıř korunma alanı sınırlarının 2863 sayılı Kltr ve Tabiat Varlıklarını Koruma Kanununun 8. Maddesi dođrultusunda kararımız eki 1/500 lçekli haritada gsterildiđi řekliyle belirlenmesine; korunma grubunun Kltr ve Tabiat Varlıklarını Koruma Yksek Kurulunun 5.11.1999 tarih ve 660 Sayılı İlke Kararı dođrultusunda 1.Grup Yapı olarak belirlenmesine; gncellenen tescil fişinin uygun olduđuna; taşınmaza ynelik gvenlik tedbirlerinin ilgililerince alınmasına/aldırılmasına karar verildi.

İL: HATAY
İLÇE: REYHANLI
MAHALLE: İRTAH
PARSEL: 251-258-259-260-267 - THA


241
KÖRÜNMA ALANINA AIT
KOORDİNAT CETVELİ İTFRS6 3 DERECE 242

No	Y	X
11	551523.987	4015515.431
12	551537.974	4015515.606
13	551546.176	4015515.983
14	551547.162	4015514.724
15	551548.578	4015514.978
16	551548.543	4015514.315
17	551551.217	4015514.148
18	551552.395	4015503.023
19	551552.395	4015503.188
20	551551.217	4015487.594
21	551552.395	4015481.169
22	551552.395	4015481.169
23	551552.395	4015481.169
24	551552.395	4015481.169
25	551552.395	4015481.169
26	551552.395	4015481.169
27	551552.395	4015481.169
28	551552.395	4015481.169
29	551552.395	4015481.169
30	551552.395	4015481.169
31	551552.395	4015481.169
32	551552.395	4015481.169
33	551552.395	4015481.169
34	551552.395	4015481.169
35	551552.395	4015481.169
36	551552.395	4015481.169
37	551552.395	4015481.169
38	551552.395	4015481.169
39	551552.395	4015481.169
40	551552.395	4015481.169
41	551552.395	4015481.169
42	551552.395	4015481.169
43	551552.395	4015481.169
44	551552.395	4015481.169
45	551552.395	4015481.169
46	551552.395	4015481.169
47	551552.395	4015481.169
48	551552.395	4015481.169
49	551552.395	4015481.169
50	551552.395	4015481.169

ölçek:1/500
TAŞINMAZ KÜLTÜR VARLIĞI
KORUNMA ALANI SINIRI

221 TAŞINMAZ KÜLTÜR VARLIĞINA
AIT KOORDİNAT CETVELİ İTFRS6 3 DERECE

No	Y	X
1	551510.032	4015504.016
2	551511.127	4015500.868
3	551511.127	4015500.119
4	551511.127	4015498.381
5	551511.127	4015498.381
6	551511.127	4015498.381
7	551511.127	4015498.381
8	551511.127	4015498.381
9	551511.127	4015498.381
10	551511.127	4015498.381
11	551511.127	4015498.381
12	551511.127	4015498.381
13	551511.127	4015498.381
14	551511.127	4015498.381
15	551511.127	4015498.381
16	551511.127	4015498.381
17	551511.127	4015498.381
18	551511.127	4015498.381
19	551511.127	4015498.381
20	551511.127	4015498.381
21	551511.127	4015498.381
22	551511.127	4015498.381
23	551511.127	4015498.381
24	551511.127	4015498.381
25	551511.127	4015498.381
26	551511.127	4015498.381
27	551511.127	4015498.381
28	551511.127	4015498.381
29	551511.127	4015498.381
30	551511.127	4015498.381
31	551511.127	4015498.381
32	551511.127	4015498.381
33	551511.127	4015498.381
34	551511.127	4015498.381
35	551511.127	4015498.381
36	551511.127	4015498.381
37	551511.127	4015498.381
38	551511.127	4015498.381
39	551511.127	4015498.381
40	551511.127	4015498.381
41	551511.127	4015498.381
42	551511.127	4015498.381
43	551511.127	4015498.381
44	551511.127	4015498.381
45	551511.127	4015498.381
46	551511.127	4015498.381
47	551511.127	4015498.381
48	551511.127	4015498.381
49	551511.127	4015498.381
50	551511.127	4015498.381



No	Y	X
1	551510.032	4015504.016
2	551511.127	4015500.868
3	551511.127	4015500.119
4	551511.127	4015498.381
5	551511.127	4015498.381
6	551511.127	4015498.381
7	551511.127	4015498.381
8	551511.127	4015498.381
9	551511.127	4015498.381
10	551511.127	4015498.381
11	551511.127	4015498.381
12	551511.127	4015498.381
13	551511.127	4015498.381
14	551511.127	4015498.381
15	551511.127	4015498.381
16	551511.127	4015498.381
17	551511.127	4015498.381
18	551511.127	4015498.381
19	551511.127	4015498.381
20	551511.127	4015498.381
21	551511.127	4015498.381
22	551511.127	4015498.381
23	551511.127	4015498.381
24	551511.127	4015498.381
25	551511.127	4015498.381
26	551511.127	4015498.381
27	551511.127	4015498.381
28	551511.127	4015498.381
29	551511.127	4015498.381
30	551511.127	4015498.381
31	551511.127	4015498.381
32	551511.127	4015498.381
33	551511.127	4015498.381
34	551511.127	4015498.381
35	551511.127	4015498.381
36	551511.127	4015498.381
37	551511.127	4015498.381
38	551511.127	4015498.381
39	551511.127	4015498.381
40	551511.127	4015498.381
41	551511.127	4015498.381
42	551511.127	4015498.381
43	551511.127	4015498.381
44	551511.127	4015498.381
45	551511.127	4015498.381
46	551511.127	4015498.381
47	551511.127	4015498.381
48	551511.127	4015498.381
49	551511.127	4015498.381
50	551511.127	4015498.381

NOT: BU HARITA TARAFIMIZCA HAZIRLANMIŞTIR.

Arap Yaşar KÜRKÜCÜ
Harita Teknikeri

Müze Araştırmacısı

Müze Araştırmacısı

Kltr ve Turizm Bakanlıđından:

**HATAY KLTR VARLIKLARINI KORUMA BLGE KURULU
KARAR**

Toplantı Tarihi ve No : 01.04.2026-252
Karar Tarihi ve No : 01.04.2026-7124

Toplantı Yeri
HATAY

Hatay İli, Samandađ İlçesi, Cemal Grsel Mahallesi, 1625 ada 7 parselde bulunan Taşınmaz Kltr ve Tabiat Varlıkları Yksek Kurulunun 20.06.1987 tarih ve 3410 sayılı kararı ile taşınmaz kltr varlığı olarak tescillenen ve Kurulumuzun 03.04.2024 tarih ve 3852 sayılı kararı ile koruma grubu "1.Grup" olarak belirlenen mlkiyeti Samandađ Rum Ortodoks Kilisesi Vakfına ait Samandađ Meryem Ana Kilisesinin sayısallaştırılması ve tescil fişinin gncellenmesine ynelik; Kltr Varlıkları ve Mzeler Genel Mdrlđ Kurullar Dairesi Başkanlığının 10.09.2025 tarih ve 7254112 sayılı yazısı, Koruma Blge Kurulu Mdrlđnn 09.02.2026 tarih ve 7937362 sayılı yazısı, Kurulumuzun 14.03.2024 tarih ve 3787 sayılı, 28.08.2024 tarih ve 4442 sayılı, 31.10.2024 tarih ve 4718 sayılı kararları ile Koruma Blge Kurulu Mdrlđ uzmanlarınca hazırlanan 30.03.2026 tarih ve 4145893 sayılı raporu okundu ekleri ve iřlem dosyası incelendi.

Yapılan grřmeler sonucunda; Hatay İli, Samandađ İlçesi, Cemal Grsel Mahallesi, 1625 ada 7 parselde bulunan mlkiyeti Samandađ Rum Ortodoks Kilisesi Vakfına ait Korunması Gerekli Taşınmaz Kltr Varlığı olarak tescilli Samandađ Meryem Ana Kilisesinin Taşınmaz Ulusal Envanter Sisteminin gncellenmesi kapsamında sayısal haritasının bulunmadığı ve tescil fişinin gncellenmesi gerektiđi anlaşıldığından sayısallaştırılmış korunma alanı sınırlarının 2863 sayılı Kltr ve Tabiat Varlıklarını Koruma Kanununun 8. Maddesi dođrultusunda kararımız eki 1/1000 lçekli haritada gsterildiđi řekliyle belirlenmesine; gncellenen tescil fişinin uygun olduđuna; alana ynelik gvenlik tedbirlerinin ilgililerince alınmasına/aldırılmasına karar verildi.

Kltr ve Turizm Bakanlıđından:

İZMİR 1 NUMARALI KLTR VARLIKLARINI KORUMA BLGE KURULU KARAR

TOPLANTI TARİHİ VE NO : 30.05.2025-647

35.16/1068

KARAR TARİHİ VE NO : 30.05.2025-19634

Toplantı Yeri
İZMİR

İzmir İli, Tire İlçesi, Bykkale Mahallesi, Yayla Mevkii'nde bulunan, tapunun 174 ada, 24 parsel numarasında, zel mlkiyette kayıtlı taşınmazda ilk tespiti Tire Mze Mdrlđnce yapılan, sonrasında Koruma Blge Kurulu Mdrlđ uzmanları tarafından gerekleřtirilen alıřma sonucunda sınırları belirlenen alanda bulunan Roma, Ge Roma ve Bizans Dnemi kalıntılarına iliřkin, Tire Kaymakamlıđı, Tire Mze Mdrlđnn 30.09.2024 tarih ve 5740871 sayılı yazısı ve ekli rapor, Koruma Blge Kurulu Mdrlđnn 17.03.2025 tarih ve 6496180 sayılı yazısı ve eki, sz konusu taşınmazın 1. derece arkeolojik sit olarak tescillenmesi nerisine ynelik kurum ve kuruluř grřlerinin iletildiđi evre, Şehirliklik ve İklim Deđiřikliđi İl Mdrlđnn 19.03.2025 tarih ve 6496180 sayılı yazısı, Enerji ve Tabii Kaynaklar Bakanlıđı, Maden ve Petrol İřleri Genel Mdrlđ, zel Alanlar ve Harita Dairesi Başkanlıđının 19.03.2025 tarih ve 2025139522 sayılı yazısı ve eki, Kltr ve Turizm Bakanlıđı, Yatırım ve İřletmeler Genel Mdrlđnn 24.03.2025 tarih ve [SIT-35]-6516176 sayılı yazısı, İzmir Valiliđi, İl Tarım ve Orman Mdrlđnn 26.03.2025 tarih ve 18613376 sayılı yazısı, Tarım ve Orman Bakanlıđı, Devlet Su İřleri Genel Mdrlđ, 2. Blge Mdrlđnn 26.03.2025 tarih ve 5715563 sayılı yazısı, İzmir Orman Blge Mdrlđ, Bayındır Orman İřletme Mdrlđnn 07.04.2025 tarih ve 15201173 sayılı yazısı, Kltr ve Turizm Bakanlıđı, Tespit ve Planlama Dairesi Başkanlıđının 08.04.2025 tarihli ve 6529989 sayılı yazısı eki, Enerji ve Tabii Kaynaklar Bakanlıđı, Enerji İřleri Genel Mdrlđnn 20.03.2025 Tarihli ve 318073 sayılı yazısı, Karayolları Genel Mdrlđ, 2. Blge Mdrlđnn 15.04.2025 Tarih ve 1790799 sayılı yazısı ve eki, İzmir Bykşehir Belediye Başkanlıđı, Kent tarihi ve Tanıtım Dairesi Başkanlıđı, Koruma Uygulama ve Denetim Şube Mdrlđnn 22.05.2025 tarihli ve 2547098 Sayılı yazısı ve ekleri ile Mdrlk evrakına 22.05.2025 tarih ve 3458194 sayı ile kayıtlı uzman raporu okundu, iřlem dosyası incelendi, yapılan grřmeler sonucunda;

İzmir İli, Tire İlçesi, Bykkale Mahallesi, Yayla Mevkii'nde bulunan, tapunun 174 ada, 24 parsel numarasında, zel mlkiyette kayıtlı taşınmazda yapılan tespitlerle belgelenen, Roma, Ge Roma ve Bizans Dnemlerine tarihlenen duvar kalıntıları çatı kiremidi ve seramik paralarından oluřan buluntuların 2863 sayılı Yasa'nın 6. maddesinde tanımlanan korunması gerekli taşınmaz kltr varlıđı zelliđini tařıdıđı anlařıldıđından 2863 sayılı Yasa'nın 7. maddesi dođrultusunda ekli paftada gsterildiđi řekliyle 3. derece arkeolojik sit olarak tescil edilmesine, karar eki sit tescil fiřinin ve sit paftasının uygun olduđuna, Tapu Mdrlđnce 174 ada, 24 parsel numaralı taşınmazın tapu sicil kaydına 2863 sayılı Kanun'un 8. maddesi geređince "3. derece arkeolojik sittir." řerhinin konularak belgeleriyle birlikte Koruma Blge Kurulu Mdrlđne bilgi verilmesine, 2863 sayılı Kanun'un 17. maddesi geređince taşınmaza ynelik koruma amalı imar planlarının hazırlanarak Kurulumuza iletilmesine, koruma amalı imar planı iletilene kadarki srete ekli geiř dnemi koruma esasları ve kullanım řartlarının 3 yıl sre ile geerli olduđuna karar verildi.

Kültür ve Turizm Bakanlıđından:

İZMİR 1 NUMARALI KÜLTÜR VARLIKLARINI KORUMA BÖLGE KURULU KARAR

TOPLANTI TARİHİ VE NO : 29.04.2025-641

35.25/1662

KARAR TARİHİ VE NO : 29.04.2025-19395

Toplantı Yeri
İZMİR

İzmir İli, Buca İlçesi, Kırıklar Mahallesi, Kocadağdibi Mevkii'nde bulunan, Buca-Kırıklar Açık Cezaevi kampüsü içerisinde, İzmir Müze Müdürlüğüne gerçekleştirilen kurtarma kazısı sonucunda ortaya çıkarılan mezar yapısı (tümülüs) ve nekropol alanının 1. ve 3. derece arkeolojik sit olarak tescillenmesi önerisinin, iletilen başvuru, kurum görüşleri dikkate alınarak değerlendirilmesine yönelik İzmir Müze Müdürlüğü'nün 07.01.2025 tarihli ve 6192589 sayılı yazısı, Kültür Varlıkları ve Müzeler Genel Müdürlüğü'nün 09.01.2025 tarihli ve 6202897 sayılı yazısı, İzmir Müze Müdürlüğü'nün 24.01.2025 tarihli ve 6280243 sayılı yazısı, İzmir İl Kültür ve Turizm Müdürlüğü'nün 27.01.2025 tarihli ve 6283871 sayılı yazısı, Koruma Bölge Kurulu Müdürlüğü'nün 24.02.2025 tarihli ve 6403745 sayılı yazısı, Çevre, Şehircilik ve İklim Değişikliği İzmir İl Müdürlüğü'nün 26.02.2025 tarihli ve 11861328 sayılı yazısı, Enerji ve Tabii Kaynaklar Bakanlığı, Maden ve Petrol İşleri Genel Müdürlüğü'nün 27.02.2025 tarihli ve 2025102865 sayılı yazısı, Buca Kaymakamlığı, Yazı İşleri Müdürlüğü'nün 27.02.2025 tarihli ve 25834 sayılı yazısı, Enerji ve Tabii Kaynaklar Bakanlığı, Enerji İşleri Genel Müdürlüğü'nün 03.03.2025 tarihli ve 314063 sayılı yazısı, DSİ 2. Bölge Müdürlüğü'nün 03.03.2025 tarihli ve 5613778 sayılı yazısı, Buca Belediye Başkanlığı, Plan ve Proje Müdürlüğü'nün 11.03.2025 tarih ve 32825 sayılı yazısı ve ekleri, İzmir İl Kültür ve Turizm Müdürlüğü'nün 18.03.2025 tarihli ve 6503745 sayılı yazısı, Karayolları 2. Bölge Müdürlüğü'nün 24.03.2025 tarihli ve 1776557 sayılı yazısı, Yatırım ve İşletmeler Genel Müdürlüğü'nün 19.03.2025 tarihli ve 6510031 sayılı yazısı, İzmir Büyükşehir Belediye Başkanlığı'nın 09.04.2025 tarihli ve 2496308 sayılı yazısı ve ekleri, İzmir Orman Bölge Müdürlüğü'nün 17.04.2025 tarih ve 15294555 sayılı yazısı ve eki ile Müdürlük evrakına 28.04.2025 tarih ve 3401879 sayı ile kayıtlı uzman raporu okundu, işlem dosyası ve ekleri incelendi, yapılan görüşmeler sonucunda;

İzmir İli, Buca İlçesi, Kırıklar Mahallesi'nde bulunan Buca-Kırıklar Açık Cezaevi kampüsü içerisinde, orman alanında yer alan, kurtarma kazısı çalışmaları ile ortaya çıkarılan, yığma taş duvarların üzeri tonoz örtüyle kaplanarak oluşturulmuş mezar odası, mezar odasının içerisinden insitu durumda ele geçen Ms.4. Yüzyılın ilk yarısı ile 5. Yüzyıla tarihlenen küçük buluntular (pişmiş toprak kandiller, kaplar, cam unguentariumlar, metal buluntular) sebebi ile, yığması günümüze kadar tahrip olmuş tümülüsün 2863 sayılı Yasa'nın 6. maddesinde tanımlanan korunması gerekli taşınmaz kültür varlığı özelliğini taşıdığı anlaşıldığından 2863 sayılı Yasa'nın 7. maddesi doğrultusunda ekli paftada gösterilen şekliyle 1. derece arkeolojik sit olarak tescil edilmesine, tümülüs çevresinde şekillenen olası nekropole ilişkin Geç Roma Dönemi'ne tarihlenebilecek çatı kiremidi, seramik parçaları ve alan genelinde izlenen arkeolojik veriler sebebi ile kararımız eki paftada gösterilen alanın 3. derece arkeolojik sit olarak tescil edilmesine, karar eki sit tescil fişinin uygun olduğuna, Tapu Müdürlüğüne taşınmazın tapu sicil kaydına 2863 sayılı Kanun'un 8. maddesi gereğince ekli paftada konumuna karşılık gelecek şekilde "1. ve 3. derece arkeolojik sit." şerhinin konularak belgeleriyile birlikte Koruma Bölge Kurulu Müdürlüğüne bilgi verilmesine, 2863 sayılı Kanun'un 17. maddesi gereğince karar eki geçiş dönemi koruma esasları ve kullanma şartlarının uygun olduğuna karar verildi.

Buca Kırklar Mah. tescil harici saha

1. der arkeolojik sit alanı
koor. listesi

3 der nr/96

Nokta No	Y	X
1	526111,798	4241076,948
2	526120,086	4241101,201
3	526123,503	4241123,503
4	526087,777	4241129,841
5	526087,925	4241122,163
6	526057,931	4241087,910
7	526066,340	4241076,217
8	526066,693	4241066,633

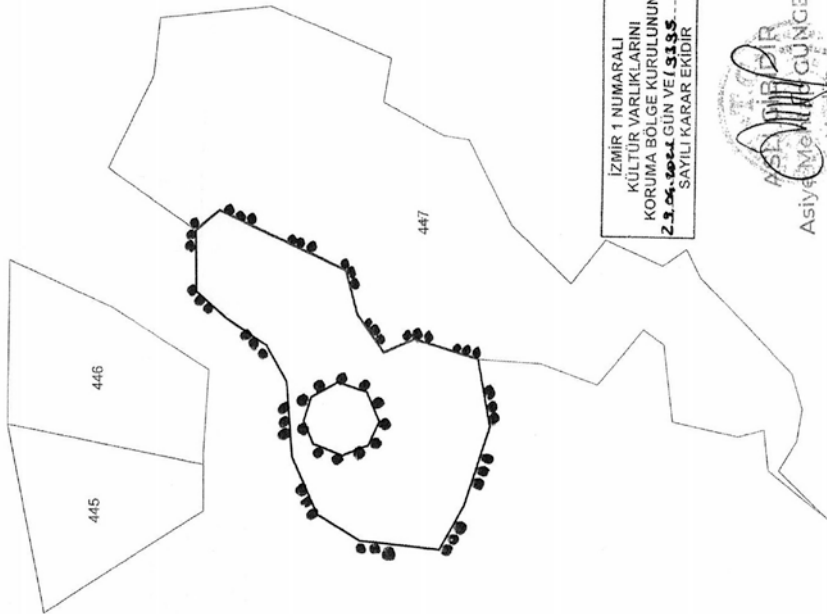
Buca Kırklar Mah. tescil harici saha

3. der arkeolojik sit alanı
koor. listesi


3 der nr/96

Nokta No	Y	X
1	526139,987	4240983,889
2	526156,922	4241037,280
3	526145,541	4241062,868
4	526177,827	4241084,903
5	526214,604	4241094,160
6	526265,773	4241199,106
7	526249,009	4241218,827
8	526197,457	4241218,542
9	526174,310	4241193,408
10	526152,012	4241160,643
11	526120,767	4241143,812
12	526096,985	4241139,709
13	526008,140	4241118,855
14	525985,607	4241083,745
15	525977,746	4241017,194
16	526016,000	4240996,233
17	526082,028	4240974,224

1/4000



İZMİR 1 NUMARALI
KÜLTÜR VARLIKLARINI
KORUMA BÖLGE KURULUNUN
23.04.2011 GÜN VE 13195
SAYILI KARAR EKİDİR



● 1. der arkeolojik sit alanı simiri

●●● 3. der arkeolojik sit alanı simiri

Kültür ve Turizm Bakanlıđından:

İZMİR 1 NUMARALI KÜLTÜR VARLIKLARINI KORUMA BÖLGE KURULU KARAR

TOPLANTI TARİHİ VE NO : 27.05.2025-644

35.23/60

KARAR TARİHİ VE NO : 27.05.2025-19510

Toplantı Yeri
İZMİR

İzmir İli, Bayraklı İlçesi'nde, kısmen Bayraklı Mahallesi, 2261 ada, 86 parsel, 40339 ada 9 parsel numarasında, kısmen Dođançay Mahallesi, 26449 ada, 17 parsel numarasında kayıtlı, kamu mülkiyetindeki tescilsiz taşınmazlarda, 2024 yılı Yamanlar Dađı Yüzey Araştırması Başkanı Prof. Dr. Sevil AKAR TANRIVER ve ekibi tarafından ilk tespiti yapılan, sonrasında Koruma Bölge Kurulu Müdürlüğü uzmanları tarafından gerçekleştirilen çalışma sonucunda tespit edilen savunma tahkimatına yönelik Duygu Sevil AKAR TANRIVER'in 03.09.2024 tarihli başvurusu. İzmir İl Kültür ve Turizm Müdürlüğü, Müzeler Şube Müdürlüğü'nün 19.09.2024 tarihli ve 5699747 sayılı yazısı, Kazılar ve Araştırmalar Daire Başkanlığı, Araştırmalar Şubesi Müdürlüğü'nün 03.10.2024 tarihli ve 5762538 sayılı yazısı, söz konusu taşınmazların 1. derece arkeolojik sit olarak tescillenmesi önerisinin, iletilen başvuru, değerlendirilmesine yönelik kurum ve kuruluş görüşlerinin iletilmesinin istendiđi Koruma Bölge Kurulu Müdürlüğü'nün 24.02.2025 tarih ve 6403160 sayılı yazısı, Çevre, Şehircilik ve İklim Deđişikliği İl Müdürlüğü'nün 27.02.2025 tarih ve 11887589 sayılı yazısı, Enerji ve Tabii Kaynaklar Bakanlığı, Maden ve Petrol İşleri Genel Müdürlüğü, Özel Alanlar ve Harita Dairesi Başkanlığı'nın 27.02.2025 tarih ve 2025102867 sayılı yazısı ve eki, DSİ 2. Bölge Müdürlüğü'nün 28.02.2025 tarih ve 5612111 sayılı yazısı, Bayraklı Belediye Başkanlığı, Plan ve Proje Müdürlüğü'nün 28.02.2025 tarih ve 324784 sayılı yazısı ve ekleri, Enerji ve Tabii Kaynaklar Bakanlığı, Enerji İşleri Genel Müdürlüğü'nün 06.03.2025 tarih ve 315593 sayılı yazısı, İzmir İl Kültür ve Turizm Müdürlüğü, Müzeler Şube Müdürlüğü'nün 18.03.2025 tarih ve 6508446 sayılı yazısı, Kültür ve Turizm Bakanlığı, Yatırım ve İşletmeler Genel Müdürlüğü'nün 19.03.2025 tarih ve [SİT-35]-6460136 sayılı yazısı, İzmir Büyükşehir Belediye Başkanlığı, Kent tarihi ve Tanıtımı Dairesi Başkanlığı, Koruma Uygulama ve Denetim Şube Müdürlüğü'nün 20.03.2025 tarihli ve 2481784 sayılı yazısı ve ekleri, Karayolları Genel Müdürlüğü, 2. Bölge Müdürlüğü'nün 28.03.2025 tarih ve 1781686 sayılı yazısı ve eki, İzmir Valiliđi, İl Tarım ve Orman Müdürlüğü'nün 12.05.2025 tarih ve 19205124 sayılı yazısı ile müdürlük evrakına 26.05.2025 tarih ve 3462969 sayı ile kayıtlı uzman raporu okundu, işlem dosyası ve ekleri incelendi, yapılan görüşmeler sonucunda;

İzmir İli, Bayraklı İlçesi'nde, kısmen Bayraklı Mahallesi, 2261 ada, 86 parsel, 40339 ada 9 parsel numarasında, kısmen Dođançay Mahallesi, 26449 ada, 17 parsel numarasında kayıtlı, kamu mülkiyetindeki, sit tescil kaydı bulunmayan taşınmazlarda, Yamanlar Dađı Yüzey Araştırması Başkanı Prof. Dr. Sevil AKAR TANRIVER ve ekibi ile Koruma Bölge Kurulu Müdürlüğü uzmanlarınınca gerçekleştirilen çalışmalar sonucunda tespit edilen Klasik - Hellenistik Dönem'e tarihlenen savunma tahkimatı (kale) duvar kalıntıları ve Geç Klasik - Hellenistik Dönem'e tarihlenebilecek seramik buluntular dikkate alınarak, söz konusu alanın 2863 sayılı Yasa'nın 6. maddesinde tanımlanan korunması gerekli taşınmaz kültür varlığı özelliđini taşıdıđı anlaşıldığından 2863 sayılı Yasa'nın 7. maddesi doğrultusunda ekli paftada gösterildiđi şekliyle 1. derece arkeolojik sit olarak tescil edilmesine, karar eki sit tescil fişinin uygun olduđuna, Tapu Müdürlüğünce kamu mülkiyetindeki, söz konusu taşınmazların tapu sicil kayıtlarına 2863 sayılı Kanun'un 8. maddesi geređince "(kısmen) 1. derece arkeolojik sittir." şerhlerinin konularak belgeleriyle birlikte Koruma Bölge Kurulu Müdürlüğüne bilgi verilmesine, 2863 sayılı Kanun'un 17. maddesi geređince taşınmaza yönelik koruma amaçlı imar planlarının hazırlanarak Kurulumuza iletilmesine, koruma amaçlı imar planları uygun buluncaya kadarki süreçte ekli geçiş dönemi koruma esasları ve kullanım şartlarının 3 yıl süre ile geçerli olduđuna karar verildi.

26449/17

40339/7

26449/17

40339/9

2261/86

40339/9



Izmir İli, Bayraklı İlçesi, Doğançay Mahallesi 26449 Ada 17 Parsel (Bir Kısım)

Bayraklı Mahallesi 2261 Ada 86 Parsel ve 40339 Ada 9 Parsel (Bir Kısım) 1.Der.Ark. Sit Alanı

Lejant



1.Der. Ark. Sit Alanı Sınırı

Parsel Sınırı

Koordinat Listesi ED50-6 Derece

Nokta No	Y	X
1	514597,189	4260940,237
2	514623,948	4260901,772
3	514664,643	4260782,475
4	514680,252	4260718,924
5	514652,936	4260659,833
6	514585,483	4260639,207
7	514513,570	4260644,781
8	514481,794	4260652,586
9	514457,823	4260720,039
10	514476,777	4260964,980
11	514518,029	4260917,381



İZMİR 1 NUMARALI
KÜLTÜR VARLIKLARINI
KORUMA BÖLGE KURULUNUN
22.05.2023 GÜN VE 19510
SAYILI KARAR EKİDİR

Kültür ve Turizm Bakanlıđından:

İZMİR 1 NUMARALI KÜLTÜR VARLIKLARINI KORUMA BÖLGE KURULU KARAR

TOPLANTI TARİHİ VE NO : 15.04.2025-639

35.07/1283

KARAR TARİHİ VE NO : 15.04.2025-19318

Toplantı Yeri
İZMİR

İzmir İli, Karaburun İlçesi, Kösedere Mahallesi, Boyabağı Mevkii'nde bulunan, özel mülkiyete ait, sit tescil kaydı bulunmayan tapunun 163 ada, 243, 306, 307, 309, 310 parselleri ile 167 ada, 1 parselinde kayıtlı taşınmazlarda Prof. Dr. ÇİLER ÇİLINGİROĞLU başkanlığında yürütölen Karaburun arkeolojik yüzey araştırması çalışmalarıyla ilk tespiti yapılan, Koruma Bölge Kurulu Müdürlüğü uzmanları tarafından gerçekleştirilen yerinde inceleme ve haritalama çalışması sonucunda sınırları belirlenen Roma, Geç Roma ve Bizans Dönemlerine tarihlenen olası antik tersane, liman yapısı, gemi çekek yerleri, mimari kalıntılar ve Hellenistik Dönem'den Osmanlı Dönemi'ne kadar tarihlenebilen yüzeydeki taşınabilir kültür varlıklarının bulunduğu alanın 1. derece arkeolojik sit olarak tescillenmesi önerisinin, iletilen başvuru, kurum ve kuruluş görüşleri dikkate alınarak değerlendirilerek, alanın Kurulumuz üyelerince yerinde incelenmesinden sonra değerlendirilmesine yönelik 27.12.2024 tarih ve 18838 sayılı kararımız geređi yapılan yerinde inceleme sonrasında 30.01.2025 tarihli ve 18957 sayılı kararı geređi eklenmesi uygun görölen alana ilişkin Koruma Bölge Kurulu Müdürlüğünün 13.02.2025 tarihli ve 6367476 sayılı yazısı, DSİ 2. Bölge Müdürlüğünün 18.02.2025 tarihli ve 5571854 sayılı yazısı, Çevre, Şehircilik ve İklim Deđişikliği İl Müdürlüğünün 22.02.2025 tarihli ve 11801875 sayılı yazısı ve ekleri, Enerji ve Tabii Kaynaklar Bakanlığı, Enerji İşleri Genel Müdürlüğünün 24.02.2025 tarihli ve 312760 sayılı yazısı, Enerji ve Tabii Kaynaklar Bakanlığı, Maden ve Petrol İşleri Genel Müdürlüğünün 28.02.2025 tarihli ve 2025104751 sayılı yazısı ve ekleri, Yatırım ve İşletmeler Genel Müdürlüğünün 07.03.2025 tarihli ve 6445849 sayılı yazısı, Çevre, Şehircilik ve İklim Deđişikliği İzmir İl Müdürlüğünün 19.03.2025 tarihli ve 12065951 sayılı yazısı ve ekleri ile Müdürlük evrakına 14.04.2025 tarih ve 3371787 sayı ile kayıtlı uzman raporu okundu, işlem dosyası ve ekleri incelendi, yapılan görüşmeler sonucunda;

İzmir İli, Karaburun İlçesi, Kösedere Mahallesi, Boyabağı Mevkii'nde bulunan, tapunun özel mülkiyete ait, tapunun 163 ada, 244, 301, 302, 303, 304, 305 parsellerinde kayıtlı taşınmazlarda, Kurulumuzun 30.01.2025 tarihli ve 18957 sayılı kararı ile tescillenen, Roma, Geç Roma ve Bizans Dönemlerine tarihlenen olası antik tersane, liman yapısı, gemi çekek yerleri, mimari kalıntıların doğusundaki, Hellenistik Dönem'den, Osmanlı Dönemi'ne kadar tarihlenebilen yüzeydeki taşınabilir kültür varlıklarının bulunduğu alanın, 2863 sayılı Yasa'nın 6. maddesinde tanımlanan korunması gerekli taşınmaz kültür varlığı özelliđini taşıdığı anlaşıldığından 2863 sayılı Yasa'nın 7. maddesi doğrultusunda ekli paftada gösterilen 163 ada, 244, 301, 302, 303, 304, 305 parsellerin 3. derece arkeolojik sit olarak tescil edilmesine, karar eki sit tescil fişinin uygun olduğuna, Tapu Müdürlüğünce özel mülkiyete ait, 163 ada, 243, 244, 301, 302, 303, 304, 305, 306, 307, 308, 309, 310 parseller ile 167 ada 1 parsellerde kayıtlı taşınmazların tapu sicil kayıtlarına 2863 sayılı Kanun'un 8. maddesi geređince ekli paftada konumlarına karşılık gelecek şekilde "1. ve 3. derece arkeolojik sit." şerhinin konularak belgeleriyle birlikte Koruma Bölge Kurulu Müdürlüğüne bilgi verilmesine, 2863 sayılı Kanun'un 17. maddesi geređince koruma amaçlı imar planı hazırlanarak iletilmesine, koruma amaçlı imar planı hazırlanma sürecinde karar eki geçiş dönemi koruma esasları ve kullanma şartlarının uygun olduğuna karar verildi.

Karaburun Köyü Mülkiyet Binyazlığı Mevki
163 ada, 244, 301, 302, 303, 304, 305, parsel
30.1.2025-18957 say kararla belirlenen ölçüler
3. derece ulusal koru listesi

Hektar No	Y	X
1	462078.675	427018.276
2	462081.004	427018.352
3	462080.925	427018.314
4	462080.846	427018.276
5	462107.504	427018.782
6	462125.611	427019.004
7	462134.225	427019.026
8	462149.100	427019.048
9	462166.606	427019.070
10	462182.396	427019.092
11	462198.186	427019.114
12	462214.464	427019.136
13	462230.254	427019.158
14	462246.044	427019.180
15	462261.834	427019.202
16	462277.624	427019.224
17	462293.414	427019.246
18	462309.204	427019.268
19	462324.994	427019.290
20	462340.784	427019.312
21	462356.574	427019.334
22	462372.364	427019.356
23	462388.154	427019.378
24	462403.944	427019.400
25	462419.734	427019.422
26	462435.524	427019.444
27	462451.314	427019.466
28	462467.104	427019.488
29	462482.894	427019.510
30	462498.684	427019.532
31	462514.474	427019.554
32	462530.264	427019.576
33	462546.054	427019.598
34	462561.844	427019.620
35	462577.634	427019.642
36	462593.424	427019.664
37	462609.214	427019.686
38	462625.004	427019.708
39	462640.794	427019.730
40	462656.584	427019.752
41	462672.374	427019.774
42	462688.164	427019.796
43	462703.954	427019.818
44	462719.744	427019.840
45	462735.534	427019.862
46	462751.324	427019.884
47	462767.114	427019.906
48	462782.904	427019.928
49	462798.694	427019.950
50	462814.484	427019.972
51	462830.274	427019.994
52	462846.064	427019.016
53	462861.854	427019.038
54	462877.644	427019.060
55	462893.434	427019.082
56	462909.224	427019.104
57	462925.014	427019.126
58	462940.804	427019.148
59	462956.594	427019.170
60	462972.384	427019.192
61	462988.174	427019.214
62	463003.964	427019.236
63	463019.754	427019.258
64	463035.544	427019.280
65	463051.334	427019.302
66	463067.124	427019.324
67	463082.914	427019.346
68	463098.704	427019.368
69	463114.494	427019.390
70	463130.284	427019.412
71	463146.074	427019.434
72	463161.864	427019.456
73	463177.654	427019.478
74	463193.444	427019.500
75	463209.234	427019.522
76	463225.024	427019.544
77	463240.814	427019.566
78	463256.604	427019.588
79	463272.394	427019.610
80	463288.184	427019.632
81	463303.974	427019.654
82	463319.764	427019.676
83	463335.554	427019.698
84	463351.344	427019.720
85	463367.134	427019.742
86	463382.924	427019.764
87	463398.714	427019.786
88	463414.504	427019.808
89	463430.294	427019.830
90	463446.084	427019.852
91	463461.874	427019.874
92	463477.664	427019.896
93	463493.454	427019.918
94	463509.244	427019.940
95	463525.034	427019.962
96	463540.824	427019.984
97	463556.614	427019.006
98	463572.404	427019.028
99	463588.194	427019.050
100	463603.984	427019.072

Karaburun Köyü Mülkiyet Binyazlığı Mevki
163 ada, 243, 306, 307, 308 parsel
30.1.2025-18957 say kararla belirlenen ölçüler
3. derece ulusal koru listesi

Hektar No	Y	X
1	462226.583	427021.174
2	462226.583	427021.174
3	462226.583	427021.174
4	462226.583	427021.174
5	462226.583	427021.174
6	462226.583	427021.174
7	462226.583	427021.174
8	462226.583	427021.174
9	462226.583	427021.174
10	462226.583	427021.174
11	462226.583	427021.174
12	462226.583	427021.174
13	462226.583	427021.174
14	462226.583	427021.174
15	462226.583	427021.174
16	462226.583	427021.174
17	462226.583	427021.174
18	462226.583	427021.174
19	462226.583	427021.174
20	462226.583	427021.174
21	462226.583	427021.174
22	462226.583	427021.174
23	462226.583	427021.174
24	462226.583	427021.174
25	462226.583	427021.174
26	462226.583	427021.174
27	462226.583	427021.174
28	462226.583	427021.174

1/5000
18957 say kar bel 1. der arkeolojik ulusal sınırlar
18957 say kar bel 3. der arkeolojik ulusal sınırlar
3. derece arkeolojik ulusal sınırlar



**İZMİR 1 NUMARALI
KÜLTÜR VARLIKLARINI
KORUMA BÖLGE KURULUNUN
15.06.2025 GÜN VE 1318
SAYILI KARAR EKİDİR**

Kültür ve Turizm Bakanlıđından:

HATAY KÜLTÜR VARLIKLARINI KORUMA BÖLGE KURULU KARAR

Toplantı Tarihi ve No : 31.03.2026-251
Karar Tarihi ve No : 31.03.2026-7035

Toplantı Yeri
HATAY

Hatay İli, Reyhanlı İlçesi, Bayır Mahallesi sınırlarında Adana Kültür ve Tabiat Varlıklarını Koruma Bölge Kurulu Müdürlüğü'nün 16.12.2004 tarih ve 285 sayılı kararı ile tescillenen, Adana Kültür Varlıklarını Koruma Bölge Kurulunun 26.04.2012 tarih ve 845 sayılı kararı ile uygun görülen 1/5000 ve 1/1000 ölçekli Koruma Amaçlı İmar Planında 3. derece arkeolojik sit sınırlarının genişletilerek revize edilmesi ve antik su yolu ile üç adet tarihi değirmenin tesciline yönelik; Kurulumuzun 18.12.2025 tarih ve 6684 sayılı kararı; Kurulu Müdürlüğü uzmanlarının hazırladığı 04.02.2026 tarih ve 4025815 sayılı raporu; Kurul Müdürlüğü'nün 05.02.2026 tarih ve 7923204 sayılı kurum görüşü yazısı; T.C. Karayolları Genel Müdürlüğü, 5. Bölge Müdürlüğü'nün 09.02.2026 tarih ve E. 2049959 sayılı kurum görüşü yazısı; T.C. Tarım ve Orman Bakanlığı, Devlet Su İşleri Genel Müdürlüğü, 6.Bölge Müdürlüğü'nün 13.02.2026 tarih ve E. 6855214 sayılı kurum görüşü yazısı; T.C. Hatay İl Tarım ve Orman Müdürlüğü'nün 20.02.2026 tarih ve 23551349 sayılı yazısı; T.C. Enerji ve Tabii Kaynaklar Bakanlığı, Maden ve Petrol İşleri Genel Müdürlüğü'nün 12.02.2026 tarih E.2026137223 sayılı yazısı; T.C. Hatay İl Tarım ve Orman Müdürlüğü'nün 25.02.2026 tarih ve E. 23609568 sayılı yazısı; T.C. Çevre, Şehircilik ve İklim Değişikliği Bakanlığı, Mekânsal Planlama Genel Müdürlüğü'nün 10.03.2026 tarih E. 15076309 sayılı yazısı ile Hatay Kültür Varlıklarını Koruma Bölge Kurulu Müdürlüğü uzmanlarının hazırladığı 12.03.2026 tarih ve 4112033 sayı ile kayıtlı raporu okundu ve açıklamaları dinlendi, konunun işlem dosyası incelendi.

Yapılan görüşmeler sonucunda; Hatay İli, Reyhanlı İlçesi, Bayır Mahallesi, koruma amaçlı imar planında kalan Adana Kültür ve Tabiat Varlıklarını Koruma Bölge Kurulu Müdürlüğü'nün 16.12.2004 tarih ve 285 sayılı kararı ile tescillenen mevcut 3. derece arkeolojik sit sınırlarının Kurulumuzun 18.12.2025 tarih ve 6684 sayılı kararı doğrultusunda Kurul Müdürlüğü uzmanlarınca 374, 375, 376, 377, 378, 379, 380, 381, 382, 383, 384, 709, 710, 711, 712, 2556, 2557, 6694, 6695, 6696, 6697, 6698, 6699, 6700, 1664, 4112, 1681, 1682, 1680 parseller ve THA'da yeni tespit edilen arkeolojik dokunun bir bütünlük sağladığı anlaşılan alanda mevcut siti genişletmeye yönelik 2863 sayılı Kanunun 6'ncı Maddesi ile Korunması Gerekli Taşınmaz Kültür Varlıkları ile Sitlerin Tespiti ve Tescili Hakkında Yönetmelik'in 4'üncü Maddesi kapsamında olduğu anlaşıldığından alanın kararımız eki haritada gösterildiği şekilde "3. derece arkeolojik sit" olarak tescil edilmesine ve 230 ada 1 parsel ile THA'nın "1. derece arkeolojik sit" olarak revize edilmesine; 378, 379, 382, 383, 384 ve THA'da tespit edilen antik su yolu ile 379, 382 ve 384 parsellerde tespit edilen üç adet tarihi değirmenin "korunması gerekli taşınmaz kültür varlığı" olarak tescil edilmesine; yapı gruplarının "1. grup" olarak belirlenmesine; kararımız eki 1/3000 ölçekli sit haritasının ve sit fişi ile tescil fişlerinin uygun olduğuna, alana yönelik Geçiş Dönemleri Koruma Esasları ve Kullanım Koşullarının hazırlanarak Kurulumuza sunulmasına, alana yönelik ilgili Belediyesine ivedilikle revize edilerek hazırlanacak Koruma Amaçlı İmar Planının Kurulumuza sunulmasına; alana yönelik Geçiş Dönemleri Koruma Esasları ve Kullanım Koşullarının hazırlanarak Kurulumuza sunulmasına, söz konusu 1. derece arkeolojik sit sınırları içerisinde THA ve 230 ada 1 parselde tespit edilen izinsiz uygulamaları (moloz, çöp ve hayvan gübresi dökülmesi) yapanlar/yaptırımlar hakkında 2863 Sayılı Kültür ve Tabiat Varlıklarını Koruma Kanununun "İzinsiz Müdahale ve Kullanma Yasası" başlıklı 9. maddesi gereğince suç duyurusunda bulunulmasına, ilgili Müzesi Müdürlüğü denetiminde kaldırılmasına; yapılan işlemler sonucundan Kurul Müdürlüğüne bilgi verilmesine alana yönelik gerekli güvenlik tedbirlerinin Mülk sahibi ve ilgili idarelerce alınmasına/aldırılmasına karar verildi.

