

Kültür ve Turizm Bakanlıđından:

BALIKESİR KÜLTÜR VARLIKLARINI KORUMA BÖLGE KURULU KARAR

Toplantı Tarihi ve No : 28.04.2026 – 413
Karar Tarihi ve No : 28.04.2026 – 8285

Toplantı Yeri
BALIKESİR

Balıkesir İli, Gönen İlçesi, Tırnova Mahallesiinde bulunan, mülkiyeti Tırnova Mahallesi Camii Vakfına ait, 236 ada 1 parsel ile özel mülkiyete ait, 237 ada 9 ve 10 parsel numaralı tescilli taşınmazlar ve çevresinde koruma alanı sınırlarının belirlenmesi istemine ilişkin Balıkesir Gönen Belediye Başkanlığı İmar ve Şehircilik Müdürlüğü'nün 01.04.2026 tarih ve E.427826 sayılı yazısı ve ekleri ile başvuruya ek olarak Akçalı Mahallesi, 338 ada 15 parsel ile 340 ada 7 parsel; Altay Mahallesi, 572 ada 18 parsel; Malkoç Mahallesi, 350 ada 15 ve 16 parseller ile 360 ada 6 parsel; Plevne Mahallesi, 176 ada 1 parsel ile 216 ada 21 parsel; Rüstem Mahallesi, 297 ada 6 parsel, 421 ada 24 ve 25 parseller, 421 ada 44 parsel ile 421 ada 58 parsel ve Tırnova Mahallesi, 237 ada 6 parsel üzerinde yer alan yapıların 2863 sayılı Kültür ve Tabiat Varlıklarını Koruma Kanununun 6.maddesi kapsamında değerlendirilebileceđi belirtilen Balıkesir Kültür Varlıklarını Koruma Bölge Kurulu Müdürlüğü uzmanlarınca hazırlanan 28.04.2026 tarih ve 4211823 sayılı rapor okundu, ekleri ve işlem dosyası incelendi, yapılan görüşmeler sonucunda;

Balıkesir İli, Gönen İlçesi, Tırnova Mahallesiinde bulunan, mülkiyeti Tırnova Mahallesi Camii Vakfına ait, 236 ada 1 parsel ile özel mülkiyete ait, 237 ada 9 ve 10 parsel numaralı tescilli taşınmazların koruma alanı sınırlarının;




- Karar eki koruma alanı haritasında gösterildiđi şekilde belirlenmesine,
- Akçalı Mahallesi, 338 ada 15 parsel ile 340 ada 7 parsel; Altay Mahallesi, 572 ada 18 parsel; Malkoç Mahallesi, 350 ada 15 ve 16 parseller ile 360 ada 6 parsel; Plevne Mahallesi, 176 ada 1 parsel ile 216 ada 21 parsel; Rüstem Mahallesi, 297 ada 6 parsel, 421 ada 24 ve 25 parseller, 421 ada 44 parsel ile 421 ada 58 parsel ve Tırnova Mahallesi, 237 ada 6 parsel üzerinde yer alan yapıların 2863 sayılı Kültür ve Tabiat Varlıklarını Koruma Kanununun 6.maddesi kapsamında kalan özellikleri taşımadığı anlaşıldığından tescil edilmesinin uygun olmadığına,
- Kültür ve Tabiat Varlıklarını Koruma Yüksek Kurulunun 05.11.1999 tarih ve 660 sayılı İlke Kararı doğrultusunda, koruma grubu belirlenmemiş olan Tırnova Mahallesi, 236 ada 1 parsel numaralı taşınmaz üzerinde bulunan tescilli tek mezarın koruma grubunun "*I.Grup Yapı*" olarak; 237 ada 10 parsel numaralı taşınmaz üzerinde bulunan tescilli yapının koruma grubunun ise "*II.Grup Yapı*" olarak belirlenmesine,
- İlgili Tapu Müdürlüğünce, koruma alanı sınırları içerisinde kalan tüm taşınmazların tapu kayıtlarına, "*Koruma Alanında Kalmaktadır.*" şerhlerinin; ayrıca Tırnova Mahallesi, 236 ada 1 parselin tapu kaydına "*I.Grup Korunması Gerekli Taşınmaz Kültür Varlığıdır.*" şerhi ile 237 ada 10 parselin tapu kaydına "*II.Grup Korunması Gerekli Taşınmaz Kültür Varlığıdır.*" şerhinin konulmasına ve işlem sonucundan Balıkesir Kültür Varlıklarını Koruma Bölge Kurulu Müdürlüğüne bilgi verilmesine karar verildi.

Balıkesir İli, Gönen İlçesi, Tırnova Mahallesi, 236 Ada 1 Parsel ile
237 Ada 9 ve 10 Parsellerde Bulunan Tescilli Taşınmazlara ait Koruma Alanı Haritası

1 / 1000



LEJANT

-  TESCİLLİ PARSEL
-  KORUMA ALANI SINIRI
-  PARSEL SINIRI

28 04 26 82.85

Koruma Alanı (236/1) Koordinat Listesi

Nokta No	Y	X
K1-1	29894.964	29305.584
K1-2	29870.857	29273.761
K1-3	29869.290	29272.746
K1-4	29866.002	29272.017
K1-5	29839.679	29305.789
K1-6	29885.508	29313.966
K1-7	29890.937	29315.021
K1-8	29891.979	29310.480

Koruma Alanı (237/9-10) Koordinat Listesi

Nokta No	Y	X	Nokta No	Y	X
K2-1	29863.265	29263.908	K2-2	29867.141	29258.922
K2-3	29853.251	29239.996	K2-4	29840.092	29220.826
K2-5	29834.775	29225.446	K2-6	29829.380	29230.213
K2-7	29828.545	29230.952	K2-8	29827.704	29231.843
K2-9	29824.921	29234.793	K2-10	29808.174	29254.156
K2-11	29802.497	29260.822	K2-12	29799.996	29263.796
K2-13	29799.493	29264.426	K2-14	29801.785	29266.119
K2-15	29803.258	29267.206	K2-16	29807.055	29270.009
K2-17	29809.582	29271.875	K2-18	29810.441	29272.388
K2-19	29811.304	29273.328	K2-20	29818.674	29278.691
K2-21	29821.019	29275.946	K2-22	29826.476	29269.559
K2-23	29827.365	29268.638	K2-24	29830.658	29265.148
K2-25	29832.416	29262.568	K2-26	29832.231	29262.385
K2-27	29835.139	29258.742	K2-28	29835.325	29258.507
K2-29	29838.321	29254.755	K2-30	29841.011	29257.181
K2-31	29841.590	29257.704	K2-32	29847.570	29266.495
K2-33	29848.959	29267.989	K2-34	29854.678	29274.141
K2-35	29859.262	29268.436			

Kültür ve Turizm Bakanlıđından:

HATAY KÜLTÜR VARLIKLARINI KORUMA BÖLGE KURULU KARAR

Toplantı tarihi ve No: 30.04.2026-255
Karar tarihi ve No : 30.04.2026-7298

Toplantı Yeri
HATAY

Hatay ili, Yayladađı ilçesi, Yeşiltepe Mahallesi'nde yer alan, mülkiyeti Maliye Hazinesi'ne ait 106 ada 1 parsel, 108 ada 1 parsel ve 457 parsel, mülkiyeti kamu orta malı olan 1386 ada 297 ve 300 parsel ile özel mülkiyete ait 1386 ada 254, 295, 296, 298, 299, 322, 323, 324, 325 ve 326 parsellerde tespit edilen arkeolojik kalıntıların 1. ve 3. derece arkeolojik sit alanı olarak tescil edilmesi konusunun Hatay Kültür Varlıklarını Koruma Bölge Kurulunda değerlendirilmesi talebine ilişkin; Kara Kuvvetleri Komutanlığı, Füze Tugay Komutanlığı, İstihkam Şube Müdürlüğü'nün 12.01.2026 tarihli ve 3971698 sayılı yazısı, Hatay Kültür Varlıklarını Koruma Bölge Kurulu Müdürlüğü'nün 16.03.2026 tarihli ve E.8105596 sayılı yazısı, Türkiye Elektrik İletim Anonim Şirketi Genel Müdürlüğü, 18. Bölge Müdürlüğü, Tesis ve Kontrol Müdürlüğü'nün 18.03.2026 ve 3669833 sayılı yazısı, Tarım ve Orman Bakanlığı, Devlet ve Su İşleri Genel Müdürlüğü 6.Bölge Müdürlüğü'nün 23.03.2026 tarihli ve E.6971237 sayılı yazısı, Yayladađı Belediyesi, Fen İşleri Müdürlüğü'nün 24.03.2026 tarihli ve E-15241438 sayılı yazısı, Yayladađı Kaymakamlığı, Milli Emlak Şefliğinin 26.03.2026 tarihli ve E-83697233-305.03.12-15241438 sayılı yazısı, Çevre, Şehircilik ve İklim Değişikliği Bakanlığı, Mekansal Planlama Genel Müdürlüğü'nün 06.04.2026 tarihli ve E-15277068 sayılı yazısı, Karayolları Genel Müdürlüğü, 5. Bölge Müdürlüğü'nün 20.04.2026 tarihli ve E.2113249 sayılı yazısı, Enerji ve Tabii Kaynaklar Bakanlığı Maden ve Petrol İşleri Genel Müdürlüğü'nü, Özel Alanlar ve Harita Dairesi Başkanlığı'nın 22.04.2026 tarihli ve E.2026256894 sayılı yazısı ile Kurul Müdürlüğü uzmanlarınca hazırlanan 29.04.2026 tarihli ve 4217381 sayılı dosya inceleme raporu okundu, ekleri ve işlem dosyası incelendi.

Yapılan görüşmeler sonucunda; Hatay ili, Yayladađı ilçesi, Yeşiltepe Mahallesi'nde yer alan 106 ada 1 parsel, 108 ada 1 parsel, 1386 ada 254, 295, 296, 297, 298, 299, 300, 322, 323, 324, 325, 326 ve 457 parsellerde tespit edilen arkeolojik kalıntıların 2863 sayılı Kanunun 6. Maddesi ile Korunması Gerekli Taşınmaz Kültür Varlıkları ile Sitlerin Tespiti ve Tescili Hakkında Yönetmelik'in 4. Maddesi kapsamında olduğu anlaşıldığından alanın kararımız eki haritada gösterildiği şekilde "1. ve 3. Derece Arkeolojik Sit Alanı" olarak tescil edilmesine; karar eki 1/3000 ölçekli haritanın ve sit fişinin uygun olduğuna; alana yönelik Kurul Müdürlüğünce geçiş dönemi koruma esasları ve kullanma koşullarının hazırlanarak Kurulumuza sunulmasına; alanda gerekli güvenlik tedbirlerinin mülk sahibi ve ilgili idarelerce alınmasınıaldırılmasına karar verildi.

Kültür ve Turizm Bakanlıđından:

VAN KÜLTÜR VARLIKLARINI KORUMA BÖLGE KURULU KARAR

49.00.12

Toplantı Yeri

VAN

Toplantı Tarihi ve No : 28.04.2026 - 320

Karar Tarihi ve No : 28.04.2026 - 4470

Muş İli, Merkez İlçesi, Kale Mahallesi, mülkiyeti Maliye Hazinesi'ne ait 366 ada, 10 parsel numaralı taşınmaz üzerinde yer alırken; Erzurum Kültür ve Tabiat Varlıklarını Koruma Kurulu'nun 27.06.1990 gün ve 248 sayılı kararıyla tescillenen; Van Kültür Varlıklarını Koruma Bölge Kurulu'nun 29.06.2012 gün ve 182 sayılı kararıyla I. Grup Yapı olarak belirlenen ve aynı Kurul'un 23.02.2021 gün ve 2773 sayılı kararıyla da korunma alanı belirlenen Migre (Dere) Hamamı'nın 3402 sayılı Kadastro Kanunu'nun 22/A maddesi geređi kadastro yenilemesi nedeniyle kadastral durumunun, korunma alanının ve tescil fişinin güncellenmesine ilişkin; Van Kültür Varlıklarını Koruma Bölge Kurulu Müdürlüğü'nün 22.04.2026 gün ve 4200769 sayılı uzman raporu okundu. Konuya ilişkin olarak bilgi, belge ve işlem dosyası incelendi.

Yapılan görüşmeler ve değerlendirmeler sonucunda; Muş İli, Merkez İlçesi, Kale Mahallesi'nde bulunan tescilli **Migre (Dere) Hamamı**'nın kadastral durumunun, korunma alanının ve tescil fişinin güncellenmesine ilişkin;

- Tescilli Hamam'ın kadastral durumunun **Muş İli, Merkez İlçesi, Kale Mahallesi, mülkiyeti Maliye Hazinesi'ne ait K46c05b3d pafta, 713 ada, 5 numaralı parsel** olarak güncellenmesine; hazırlanan **Tescil Fişi** ve **Koordinatlı Kadastral Krokisi**'nin uygun olduğuna,
- 2863 sayılı Kültür ve Tabiat Varlıklarını Koruma Kanunu'nun 8 ve 57'nci maddeleri ile Korunması Gerekli Taşınmaz Kültür Varlıklarının ve Sitlerin Tespit ve Tescili Hakkında Yönetmelik'in 7'nci maddesi geređince **Korunma Alanı**'nın ekli krokide gösterildiđi şekilde güncellenmesine,

karar verildi.

K A R A R

Toplantı Tarihi ve No : 04.03.2026-689
Karar tarihi ve No : 04.03.2026-19711

Toplantı Yeri
MUĐLA

Muđla ili, Seydikemer ilçesi, Bađlađaç ve Yaka Mahalleleri, Tlos Antik Kenti, İzmir II Numaralı Kültür ve Tabiat Varlıklarını Koruma Kurulunun 19.08.1992 tarih ve 2832 sayılı kararı ile tescillenen Muđla Kültür Varlıklarını Koruma Bölge Kurulunun 23.02.2007 tarih ve 2827 sayılı kararı ile güncellenerek I. II. ve III. derece arkeolojik sit alanına yönelik, Muđla Kültür Varlıklarını Koruma Bölge Kurulunun 25.12.2025 tarih ve 19259 sayılı kararıyla Geçiş Dönemi Koruma Esasları ve Kullanma Şartları belirlenmiş, Kültür Varlıkları ve Müzeler Genel Müdürlüğü Tespit ve Planlama Dairesi Başkanlığının 03.10.2025 tarihli ve 7359417 sayılı yazısı ve ekleri ile Muđla Kültür Varlıklarını Koruma Bölge Kurul Müdürlüğü'nün 15.01.2026 tarih ve 7835622 sayılı yazısı ve ekleri ile sit irdeleme ve sit sınırlarının sayısallaştırılmasına ilişkin; Fethiye Kaymakamlığı Müze Müdürlüğü'nün 20.01.2026 tarih ve 7855111 sayılı yazısı ve ekleri, Devlet Su İşleri Genel Müdürlüğü'nün 19.02.2026 tarih ve 6842850 sayılı yazısı ve ekleri, İl Tarım Orman Müdürlüğü'nün 16.01.2026 tarih ve 23015312 sayılı yazısı, İl Kültür ve Turizm Müdürlüğü'nün 19.01.2026 tarih ve 7842320 sayılı yazısı, Çevre Şehircilik ve İklim Deđişikliği İl Müdürlüğü'nün 27.02.2026 tarih ve 14753192 sayılı yazısı ve ekleri, Muđla Büyükşehir Belediye Başkanlığının 02.03.2026 tarih ve 527523 sayılı yazısı ve ekleri, 04.03.2026 tarihli ve 4090465 sayı ile kayıtlı Müdürlük uzman raporu okundu, ekleri ve 48.03.257 ve 48.03.12176 numaralı işlem dosyaları incelendi, yapılan görüşmeler sonunda;

Muđla ili, Seydikemer ilçesi, Bađlađaç ve Yaka Mahalleleri, Tlos Antik Kenti, tescil edilen alanda İzmir II Numaralı Kültür ve Tabiat Varlıklarını Koruma Kurulunun 19.08.1992 tarih ve 2832 sayılı kararı ile tescillenen Muđla Kültür Varlıklarını Koruma Bölge Kurulunun 23.02.2007 tarih ve 2827 sayılı kararı ile güncellenerek I. II. ve III. derece arkeolojik sit alanında Genel Müdürlük uzmanlarınca hazırlanan kararımız eki sayısal I. II. ve III. derece arkeolojik sit tescil haritasının ve sit fişinin uygun olduğuna, I. II. ve III. derece arkeolojik sit alanına yönelik kararımız eki Geçiş Dönemi Koruma Esasları ve Kullanma Şartlarının 3 (üç) yıl süreyle belirlenmesine, söz konusu alana ilişkin ilgili idaresince hazırlanacak koruma amaçlı imar planının deđerlendirilmek üzere Kurulumuza iletilmesine, I. derece arkeolojik sit sınırları içinde kalan alana Tapu Müdürlüğüne; "I. Derece Arkeolojik Sit Alanındadır" , II. Derece arkeolojik sit sınırları içinde kalan alana "II. Derece Arkeolojik Sit Alanındadır" ve III. derece arkeolojik sit sınırları içinde kalan alana "III. Derece Arkeolojik Sit Alanındadır" sit şerhinin konularak Koruma Bölge Kurulu Müdürlüğüne bilgi verilmesine,

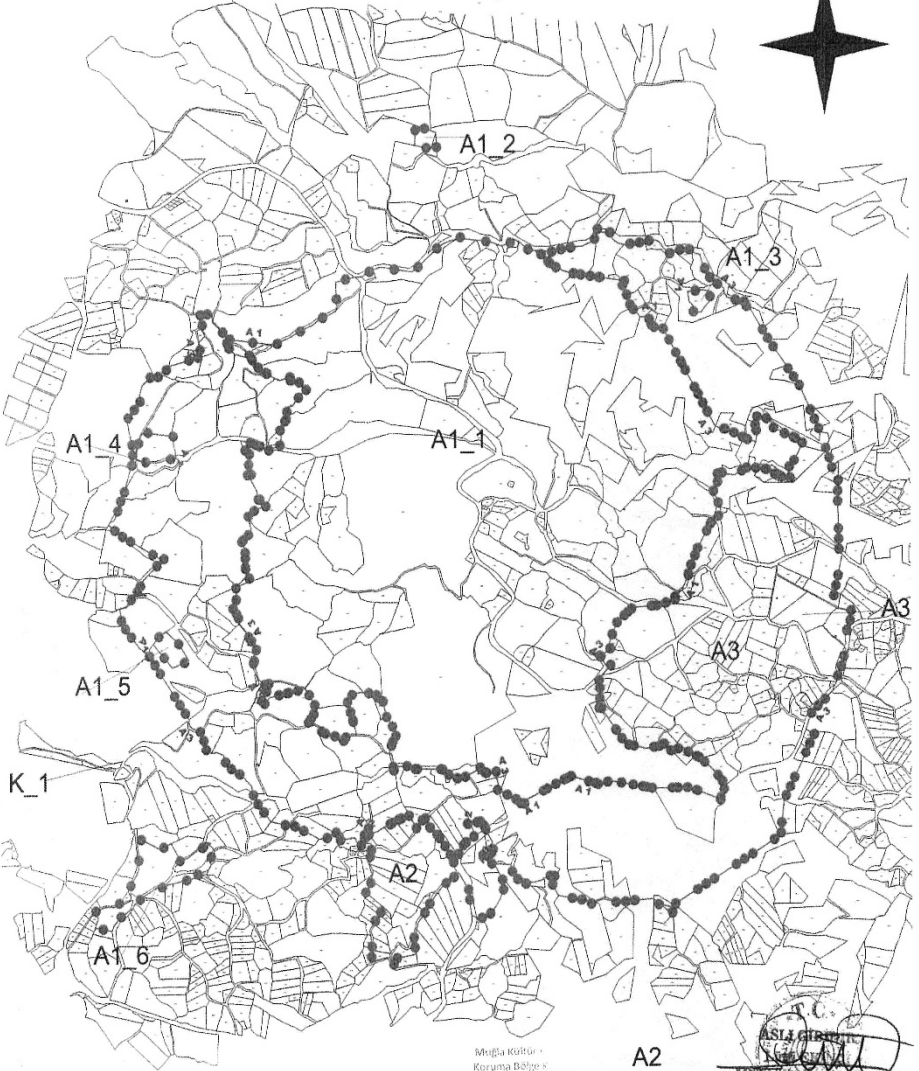
Muđla ili, Seydikemer ilçesi, Yaka Mahallesi, Gülhane Mevkii, 169 ada 24 parsel, 400 ada 1 parsel, 124 ada 1 parsel üzerinde yer alan Beylikler Dönemine ait Köprü'nün 2863 sayılı yasanın 6. Maddesinde belirtilen özellikleri taşıması sebebiyle korunması gerekli taşınmaz kültür varlığı olarak tescil edilmesine, Kültür ve Tabiat Varlıklarını Koruma Yüksek Kurulu'nun 05.11.1999 tarihli ve 660 sayılı İlke Kararı doğrultusunda I. Grup olarak belirlenmesine, karar eki anıt fişinin 2863 sayılı Yasa kapsamında uygun olduğuna, Taşınmazın tapu kütüğü beyanlar hanesine "I. Grup korunması gerekli taşınmaz kültür varlığıdır" şerhinin verilmesine ve uygulama sonucuna ilişkin Koruma Bölge Kurulu Müdürlüğüne bilgi verilmesine,

İzmir II Numaralı Kültür ve Tabiat Varlıklarını Koruma Kurulunun 19.08.1992 tarih ve 2832 sayılı kararı ile tescillenen Muđla Kültür Varlıklarını Koruma Bölge Kurulunun 23.02.2007 tarih ve 2827 sayılı kararı ile güncellenerek I. II. ve III. derece arkeolojik sit alanı olarak tescil edilmiş alanda yeni yapıların inşa edildiđi tespit edilmiş, ilgili Belediyesinden Bađlađaç ve Yaka Mahallelerinde yer alan yapıların tapu kayıtlarının ve ruhsatlarının istenilmesine karar verildi

GÖSTERİM

- I.DERECE ARKEOLOJİK SİT ALANI SINIRI
- II.DERECE ARKEOLOJİK SİT ALANI SINIRI
- III.DERECE ARKEOLOJİK SİT ALANI SINIRI

K



Millî Kültür -
Koruma Bölge -
25.02.2006 gün ve 19411
kararı ile

A2



A1 1

A1 2

A1 3

A1 6

A1 4

A1 5

K 1

A2

A3

Majlis Kebangsaan
tentang Hal Ehwal
Agama
No. 02/2004
tarikh 12/11/04

