

Kültür ve Turizm Bakanlıđından:

ANKARA KÜLTÜR VARLIKLARINI KORUMA BÖLGE KURULU KARAR

Toplantı Tarihi ve No: 30/4/2026 226
Karar Tarihi ve No : 30/4/2026 6484




Toplantı Yeri
ANKARA

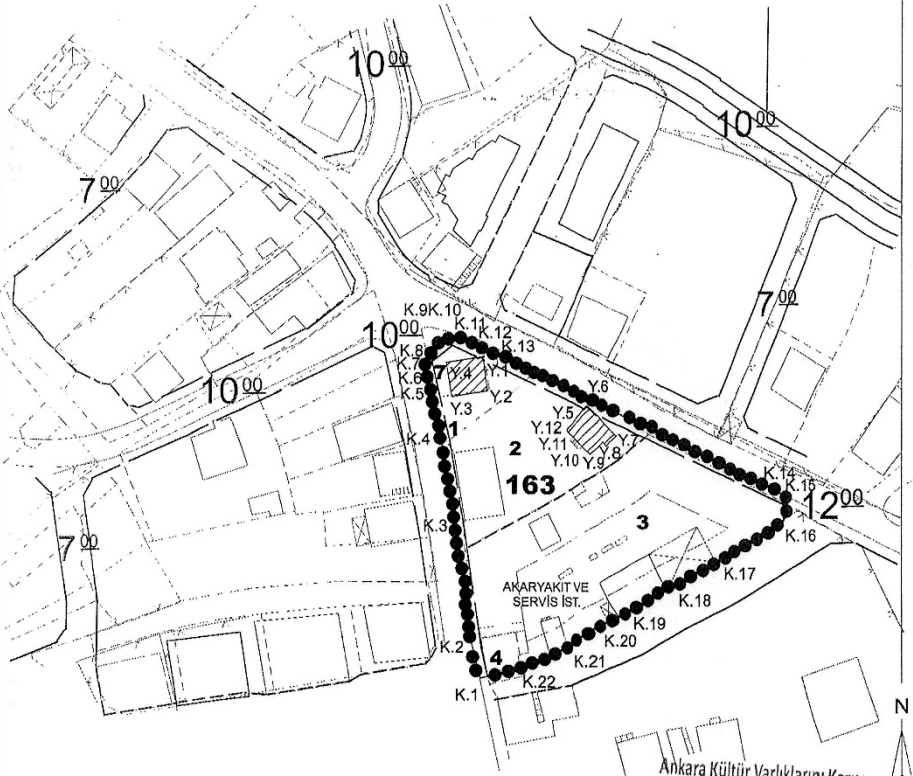
Kastamonu ili, Cide ilçesi, Kasaba Mahallesi'nde bulunan, özel mülkiyete ait, Ankara I Numaralı Kültür Varlıklarını Koruma Bölge Kurulunun 06.07.2017 tarih ve 4531 sayılı kararı ile uygun bulunan Cide Revize+İlave 1/1000 ölçekli Uygulama İmar Planı içinde kalan, Ankara Kültür ve Tabiat Varlıklarını Koruma Kurulunun 14.10.1996 tarih ve 4853 sayılı kararıyla 5 envanter nosu ile tescil edilen, aynı Kurulun 28.05.2010 tarih ve 5111 sayılı kararı ile tescil kaydının devamına ve koruma grubunun "II" olarak belirlenmesine karar verilen yapının bulunduğu 163 ada 2 parselde cepheli, tescilsiz 151 ada 165 parselde yapılması planlanan yeni yapılaşma projesi kapsamında söz konusu parselin tescilli taşınmazdan etkilenip etkilenmediğine dair Koruma Bölge Kurulu Müdürlüğü'nün görüşünün sorulduğu Cide Belediye Başkanlığı, İmar ve Şehircilik Müdürlüğü'nün 15.04.2026 tarih ve E-70531734 -100-24350 sayılı yazısı ve ekleri gereği 163 ada 2 parselde bulunan ve Ankara Kültür ve Tabiat Varlıklarını Koruma Kurulunun 14.10.1996 tarih ve 4853 sayılı kararıyla 6 envanter nosu ile tescil edilen, Ankara Kültür Varlıklarını Koruma Bölge Kurulunun 18.11.2011 tarih ve 194 sayılı kararı ile rölöve çizimi ve restorasyon projesi uygun bulunarak koruma grubunun "II" olarak belirlenmesine karar verilen 163 ada 7 parselde bulunan tescilli yapıların korunma alanlarının belirlenmesi talebine ilişkin Ankara Kültür Varlıklarını Koruma Bölge Kurulu uzmanının 29.04.2026 tarih ve 4217571 sayılı raporu okundu, dosyası ve ekleri incelendi, yapılan görüşmeler sonucunda;

Kastamonu ili, Cide ilçesi, Kasaba Mahallesi'nde bulunan, özel mülkiyete ait, 163 ada 2 ve 7 parsellerde bulunan tescilli yapıların, 2863 sayılı Yasanın 8.maddesi ve Kültür Varlıklarını Koruma Yüksek Kurulunun 26.02.2026 tarih ve 4032 nolu ilke kararı kapsamında kararımız eki haritada gösterilen sınırların koruma alanı olarak belirlenmesine, tescilsiz 151 ada 165 parselin koruma alanı dışında kalması sebebiyle söz konusu parsel ile ilgili iş ve işlemlerin ilgili Belediyesi tarafından yürütülmesi gerektiğine, karar verildi.

İlçesi	CİDE
Köy-Ma'n	KASABA
Dosya No	37.06.91-101
Ada/Parsel No	163/1-2-3-4-7


Ankara Kültür Varlıklarını Koruma Bölge Kurulu Müdürlüğü
163 Ada 2 ve 7 Parsellerdeki Tescilli Yapılar ve
Korunma Alanı Sınırı Haritasıdır.

LEJANT
 TESCİLLİ YAPI
 KORUNMALANI
 KADASTRAL SINIR



Ankara Kültür Varlıklarını Koruma
Bölge Kurulunun...30.04.2026
Gün ve...66.84 sayılı karar etidir.

Nokta No	Y	X	Nokta No	Y	X
K.1	500305.071	4639739.950	K.2	500303.143	4639747.807
K.3	500299.767	4639772.077	K.4	500296.433	4639792.037
K.5	500292.972	4639807.889	K.6	500292.793	4639808.258
K.7	500292.793	4639809.562	K.8	500293.290	4639811.735
K.9	500294.469	4639813.505	K.10	500295.891	4639814.716
K.11	500297.636	4639815.430	K.12	500299.872	4639815.685
K.13	500302.021	4639814.949	K.14	500374.436	4639780.759
K.15	500374.169	4639778.564	K.16	500374.334	4639775.474
K.17	500358.833	4639786.128	K.18	500347.594	4639760.307
K.19	500336.543	4639763.720	K.20	500330.923	4639751.233
K.21	500324.551	4639746.944	K.22	500313.919	4639742.028
Y.1	500305.536	4639811.450	Y.2	500306.551	4639805.851
Y.3	500298.808	4639802.587	Y.4	500297.378	4639810.114
Y.5	500329.288	4639800.627	Y.6	500335.989	4639793.983
Y.7	500333.734	4639791.635	Y.8	500332.954	4639792.997
Y.9	500329.988	4639789.911	Y.10	500328.229	4639791.548
Y.11	500326.916	4639793.709	Y.12	500324.320	4639795.243



KOORDİNATLAR İTİF 3 DERECE DİR

Kültür ve Turizm Bakanlıđından:

MUĐLA KÜLTÜR VARLIKLARINI KORUMA BÖLGE KURULU K A R A R

Toplantı Tarihi ve No : 05.03.2026-690
Karar tarihi ve No : 05.03.2026-19758

Toplantı Yeri
MUĐLA

Muđla İli, Bodrum ilçesi, Çiftlik Mahallesi, doğal sit alanında, Muđla Kültür Varlıklarını Koruma Bölge Kurulunun 21.10.2015 tarihli ve 3702 sayılı kararıyla tescilli 3. derece arkeolojik sit alanına yönelik alınan Muđla Kültür Varlıklarını Koruma Bölge Kurulunun 25.11.2025 tarihli ve 18900 sayılı kararı gereğince tescil çalışmalarına ilişkin; Muđla Kültür Varlıklarını Koruma Bölge Kurulunun 12.09.2025 tarihli ve 18550 sayılı kararı, Muđla Kültür Varlıklarını Koruma Bölge Kurulunun 25.11.2025 tarihli ve 18900 sayılı kararı, Muđla Kültür Varlıklarını Koruma Kurulu Müdürlüğünün 30.12.2025 tarihli ve 7763034 sayılı yazısı, Muđla Valiliđi İl Tarım ve Orman Müdürlüğünün 05.01.2026 tarihli ve 22778539 sayılı yazısı, Muđla Valiliđi İl Kültür ve Turizm Müdürlüğü Kültür Varlıkları ve Müzeler Şube Müdürlüğünün 07.01.2026 tarihli ve 7783163 sayılı yazısı, Bodrum Kaymakamlığı Bodrum Sualtı Arkeoloji Müzesi Müdürlüğünün 09.01.2026 tarihli ve 7810687 sayılı yazısı, Orman Genel Müdürlüğü Muđla Orman Bölge Müdürlüğü İzin ve İrtifak Şube Müdürlüğünün 09.01.2026 tarihli ve 18399723 sayılı yazısı, Enerji ve Tabii Kaynaklar Bakanlığı Maden ve Petrol İşleri Genel Müdürlüğü Özel Alanlar ve Harita Dairesi Başkanlığının 09.01.2026 tarihli ve 2026027433 sayılı yazısı, Tarım ve Orman Bakanlığı Devlet Su İşleri Genel Müdürlüğü 21. Bölge Müdürlüğünün 14.01.2026 tarihli ve 6745530 sayılı yazısı, Orman Genel Müdürlüğü Muđla Orman Bölge Müdürlüğünün İzin ve İrtifak Şube Müdürlüğünün 20.01.2026 tarih ve 18498937 sayılı yazısı, Karayolları Genel Müdürlüğü 2. Bölge Müdürlüğünün 22.01.2026 tarihli ve 2036206 sayılı yazısı, Muđla Büyükşehir Belediye Başkanlığı Kent Tarihi, Tanıtım ve Turizm Dairesi Başkanlığının 23.01.2026 tarihli ve 513335 sayılı yazısı, Muđla Valiliđi Çevre Şehircilik ve İklim Deđişikliği İl Müdürlüğünün 06.02.2026 tarihli ve 14831630 sayılı yazısı, Bodrum Belediye Başkanlığı İmar ve Şehircilik Müdürlüğünün 12.02.2026 tarihli ve 506189 sayılı yazısı, Bodrum Belediye Başkanlığı İmar ve Şehircilik Müdürlüğünün 2302.2026 tarihli ve 507920 sayılı yazısı ile Muđla Kültür Varlıklarını Koruma Bölge Kurulu Müdürlüğü uzmanının 04.03.2026 tarih ve 4092787 kayıt sayılı raporu okundu, 48.01.4517 numaralı işlem dosyası incelendi, yapılan görüşmeler sonunda;

Muđla İli, Bodrum ilçesi, Çiftlik Mahallesi, Muđla Kültür Varlıklarını Koruma Bölge Kurulunun 21.10.2015 tarihli ve 3702 sayılı kararıyla tescilli 3. derece arkeolojik sit alanı sınırlarının genişletilerek III. derece arkeolojik sit alanı olarak tescil edilmesine, kararımız eki haritamın ve sit tescil fişinin gösterildiđi şekliyle 2863 sayılı yasa kapsamında uygun olduğuna, kararımız eki geçiş dönemi koruma esasları ve kullanma şartlarının uygun olduğuna, Doğal Sit Alanları ve Taşınmaz Tabiat Varlıklarının Bulunduđu Alanların Arkeolojik, Kentsel, Kentsel-Arkeolojik, Tarihi Sit Alanları ve Tescilli Taşınmaz Kültür Varlıkları İle Bunların Koruma Alanları ve Etkileşim-Geçiş Sahasının Bulunduđu Alanlar İle Çakıştığı Yerlerde Uygulanacak Esaslara İlişkin Protokol'un 5.1. maddesi geređi deđerlendirilmek üzere geçiş dönemi koruma esasları ve kullanma şartlarının Muđla Tabiat Varlıklarını Koruma Komisyonuna iletilmesine, nihai karar alınmasına müteakip 3(üç) yıl süreyle geçiş dönemi koruma esasları ve kullanma şartlarının belirlenmesine, söz konusu III. derece arkeolojik sit alanlarına yönelik koruma amaçlı imar planlarının ilgili İdaresince hazırlanarak Kurulumuza iletilmesine karar verildi.

MÜHÜRÜ İLİ, BODURUM İLÇESİ
ÇİFTLİK MAH. YALI BEDEKİ 69 ADA 3.3.4.5.6.7 PARSELLER
3.DERJCE ARKEOLOJİK SİT TESCİL NÜSHASI

GÖSTERİM



III DERECE ARKEOLOJİK SİT SINIRI

KADASTRAL HADİTA



ÖLÇEK:1/5000

KOORDİNAT ÖZET ÇİZELGESİ

DATUM:ITRF96

DÖREZT

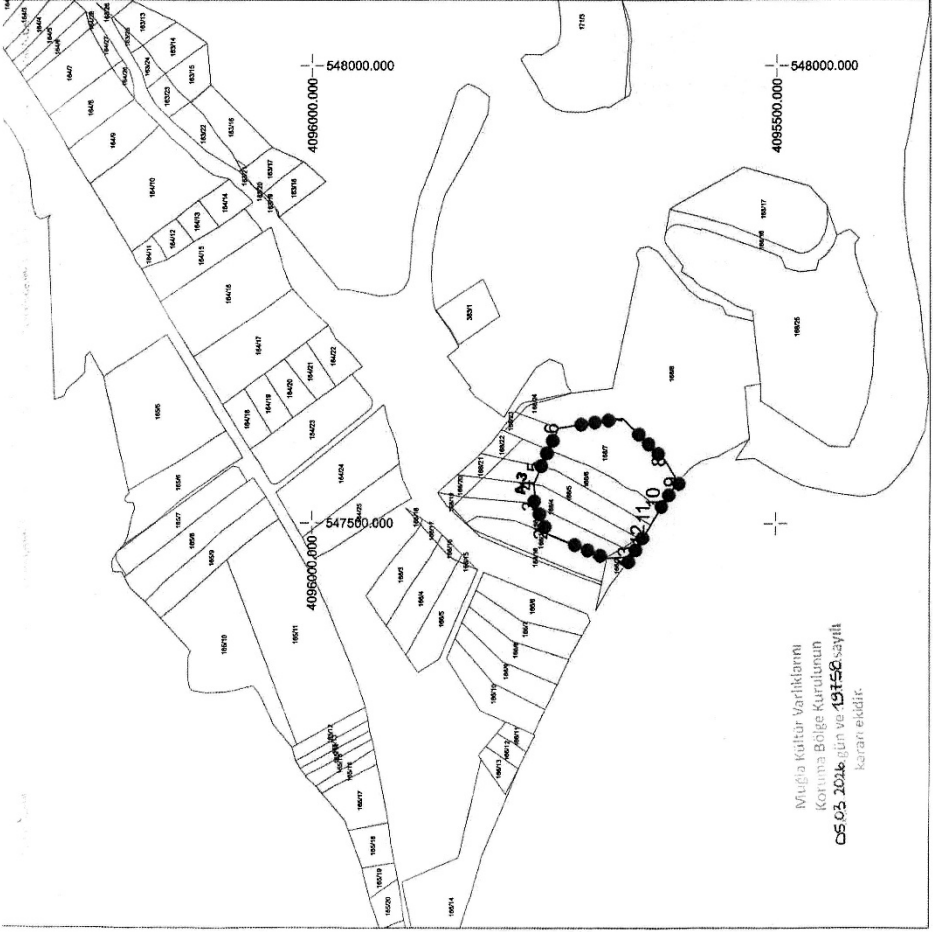
PROJEKSYONLUTUM(3)

BLFpsolb-grs84

Nokta No	Y	X
1	547461.882	409561.813
2	547468.174	409574.918
3	547500.000	409574.918
4	547542.286	409576.175
5	547561.596	409576.352
6	547603.558	409574.354
7	547528.961	409565.887
8	547545.781	409566.297
9	547515.852	409564.486
10	547468.174	409564.486
11	547467.125	409564.486
12	547467.125	409564.486
13	547461.882	409564.324



Serhan ALTUN
Harita Mühendisi



Muğla Kültür Varlıklarını
Koruma Bölge Kurulunun
05.03.2016 gün ve 19158 sayılı
kararı ektidir.

Kültür ve Turizm Bakanlıđından:

Bursa Kùltür Varlıklarını Koruma Bölge Kurulu KARAR

16.06.903

Toplantı Yeri

BURSA

Toplantı Tarihi ve No : 27/04/2026 -693
Karar Tarihi ve No : 27/04/2026-15256

Bursa ili, İznik ilçesi, Kaynarca Mahallesi, Burgazyaka mevkiinde, sit dışında, özel mülkiyetteki, H23b07c pafta, 0 ada, 480 parselde tespit edilen kùltür varlıklarına ilişkin Bursa Valiliđi İl Kùltür ve Turizm Müdürlüğü'nün 27/11/2025 tarihli ve 7598437 sayılı yazısı geređince Kurul Müdürlüğü uzmanlarınca yapılan tespit çalışmasının sonuçlarının iletilen kurum ve kuruluşların görüşleri dikkate alınarak değerlendirilmesine ilişkin DSİ 1. Bölge Müdürlüğü'nün 11/02/2026 tarihli ve 6841859 sayılı yazısı, Karayolları 14. Bölge Müdürlüğü'nün 05/02/2026 tarihli ve 2047772 sayılı yazısı, Bursa Valiliđi Çevre Şehircilik ve İklim Deđişikliği İl Müdürlüğü'nün 19/03/2026 tarihli ve 14844816 sayılı yazısı, Bursa Valiliđi İl Tarım ve Orman Müdürlüğü'nün 26/02/2026 tarihli ve 23547221 sayılı yazısı, Bursa Valiliđi İl Kùltür ve Turizm Müdürlüğü'nün 11/02/2026 tarihli ve 7943856 sayılı yazısı, Bursa Büyükşehir Belediye Başkanlığı'nın 16/03/2026 tarihli ve 57035 sayılı yazısı, Bursa Su ve Kanalizasyon İşleri Genel Müdürlüğü'nün 17/02/2026 tarihli ve 359051 sayılı yazısı ile Koruma Bölge Kurulu Müdürlüğü'nün 22/04/2026 tarihli ve 4200421 sayılı uzman raporu okundu, ekleri ve ilgili dosya incelendi, yapılan görüşmeler sonucunda;

Bursa ili, İznik ilçesi, Kaynarca Mahallesi, Burgazyaka mevkiinde, sit dışında, özel mülkiyetteki, H23b07c pafta, özel mülkiyetteki 0 ada; 470, 480, 514, 515 parseller ile orman vasıflı tapulama harici alanda Roma ve Bizans dönemine tarihlenen tahrip edilmiş mimari parçalar (sütun başlığı, kaidesi ve işlenmiş blok parçalar) ile pişmiş toprak mezar kiremitleri, amorf seramik ve tuđla parçalarından oluşan yüzey bulgularına rastlandığı anlaşıldığından; söz konusu alanın 3. Derece Arkeolojik Sit Alanı olarak sınırları karar eki paftada deđiştirilen şekilde tescil edilmesine, sit fişinin uygun olduğuna;

Tapu Müdürlüğünce H23b07 pafta; 0 ada 470, 480, 514, 515 parsellerin tapu sicil kayıtlarına "3.derece arkeolojik sit alanındadır" şerhi konularak Koruma Bölge Kurulu Müdürlüğüne bilgi verilmesine;

Burgazyaka mevki 3.derece Arkeolojik Sit alanı için, Kùltür ve Tabiat Varlıklarını Koruma Yüksek Kurulu'nun 05/11/1999 tarih ve 658 sayılı ilke kararı dikkate alınarak kararımız ekinde belirlenen geçiş dönemi koruma esasları ve kullanma şartlarının 2863 sayılı Kanunun 17. maddesi geređince 3 yıl süre ile geçerli olduğuna;

2863 sayılı kanunun 17. Maddesi kapsamında 1/1000 ölçekli Koruma Amaçlı İmar Planının Belediyesince hazırlanarak Kurulumuza iletilmesine, karar verildi.

Kültür ve Turizm Bakanlıđından:

Bursa Kùltür Varlıklarını Koruma Bölge Kurulu

KARAR

16.12.692

Toplantı Tarihi ve No : 30/04/2026-696
Karar Tarihi ve No : 30/04/2026- 15353

Toplantı Yeri
BURSA

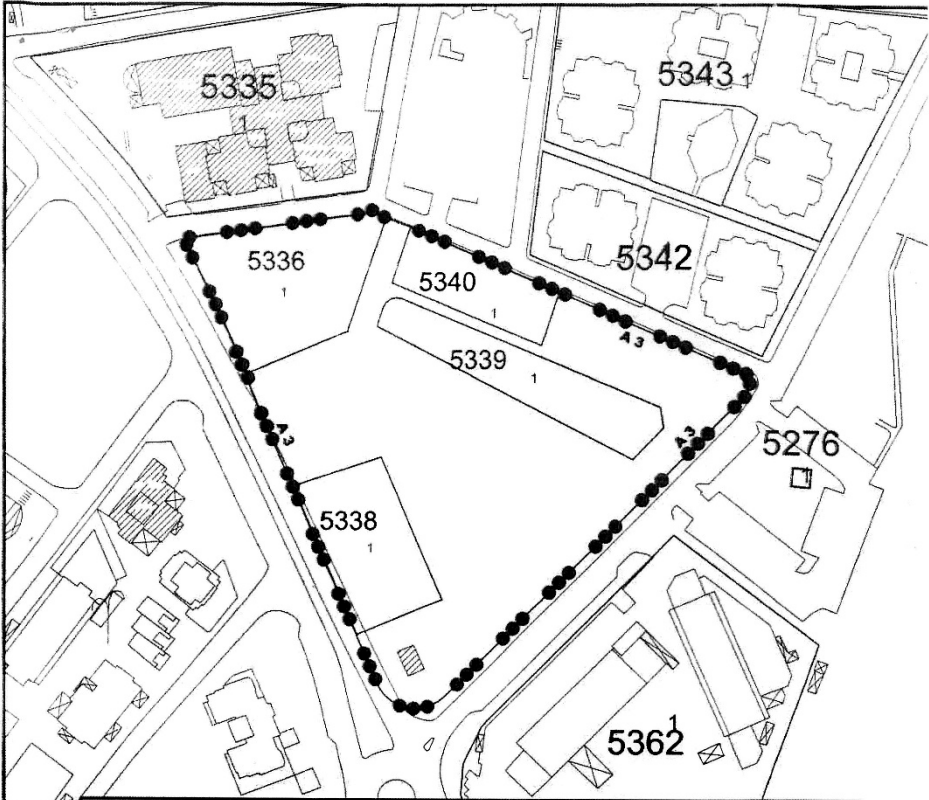
Bursa ili, Nilüfer ilçesi, Görükle Sakarya mahallesinde, sit dışında, Kurul Müdürlüğü uzmanları tarafından gerçekleştirilen tespit çalışmasının sonuçlarının iletilen kurum görüşleri dikkate alınarak değerlendirilmesine ilişkin; Bursa Çevre Şehircilik ve İklim Değişikliği İl Müdürlüğü'nün 01/04/2026 tarihli ve 15267355 sayılı yazısı, DSİ 1. Bölge Müdürlüğü'nün 09/04/2026 tarihli ve 7037663 sayılı yazısı, Bursa Valiliği İl Tarım ve Orman Müdürlüğü'nün 08/04/2026 tarihli ve 24080820 sayılı yazısı, Karayolları 14.Bölge Müdürlüğü'nün 18/03/2026 tarihli ve 2087280 sayılı yazısı, Nilüfer Kaymakamlığı'nın 17/04/2026 tarihli ve 29277 sayılı yazısı, Bursa Valiliği İl Kùltür ve Turizm Müdürlüğü'nün 13/04/2026 tarihli ve 8212738 sayılı yazısı, Bursa Su ve Kanalizasyon İşleri Genel Müdürlüğü'nün 01/04/2026 tarihli ve 368937 sayılı yazısı, Nilüfer Belediye Başkanlığı'nın 31/03/2026 tarihli ve 60482 sayılı yazısı, Ertuğrulgazi Emlak Müdürlüğü'nün 26/03/2026 tarihli ve 15239943 sayılı yazısı, Bursa Orman Bölge Müdürlüğü'nün 15/04/2026 tarihli ve 19411757 sayılı yazısı, Bursa Büyükşehir Belediye Başkanlığı'nın 20/04/2026 tarihli ve 80156 sayılı yazısı, Bursa İl Müftülüğü'nün 20/04/2026 tarihli ve 7630150 sayılı yazısı ile Koruma Bölge Kurulu Müdürlüğünün 29/04/2026 tarihli ve 4215441 sayılı uzman raporu okundu, ekleri ve ilgili dosyası incelendi, yapılan görüşmeler sonucunda;

Bursa ili, Nilüfer ilçesi, Görükle Sakarya mahallesinde, sit dışında, özel mülkiyetteki; 5336 ada 1 parsel, 5338 ada 1 parsel, 5339 ada 1 parsel ile kısmen Nilüfer Belediyesine ve kısmen özel mülkiyete ait 5340 ada 1 parsel ile tescil (tapulama) harici alanda Bizans dönemine tarihlenen pişmiş toprak kaplara ait bir kısmı sırlı ağız, dip, ve kulp parçaları ile amorf seramik ve tuğla parçalarına rastlanması sebebiyle sınırları karar eki paftada belirlenen şekilde 3. Derece Arkeolojik Sit Alanı olarak tescil edilmesine, sit fişinin uygun olduğuna;

Tapu Müdürlüğünce H21-C-02-C pafta, 5336 ada 1 parsel, 5338 ada 1 parsel, 5339 ada 1 parsel, 5340 ada 1 parselin tapu sicil kayıtlarına "3. derece arkeolojik sit alanındadır" şerhinin konularak Koruma Bölge Kurulu Müdürlüğüne bilgi verilmesine;

Kùltür ve Tabiat Varlıklarını Koruma Yüksek Kurulu'nun 05/11/1999 tarih ve 658 sayılı ilke kararı dikkate alınarak kararımız ekinde belirlenen geçiş dönemi koruma esasları ve kullanma şartlarının 2863 sayılı Kanunun 17. maddesi gereğince 3 yıl süre ile geçerli olduğuna,

2863 sayılı kanunun 17. Maddesi kapsamında 1/1000 Ölçekli Koruma Amaçlı İmar Planının Belediyesince hazırlanarak Kurulumuza iletilmesine karar verildi.



3. DERECE ARKEOLOJİK SİT ALANI KÖŞE KOORDİNAT LİSTESİ

NoktaNo	Y	X	NoktaNo	Y	X
X0	402240.861	4455236.414	X1	402237.071	4455228.254
X2	402222.141	4455214.124	X3	402212.931	4455204.824
X4	402185.517	4455177.086	X5	402178.921	4455263.324
X6	402151.294	4455142.454	X7	402142.269	4455133.320
X8	402140.486	4455131.811	X9	402138.463	4455130.642
X10	402136.265	4455129.849	X11	402133.902	4455129.459
X12	402131.626	4455129.483	X13	402131.361	4455284.074
X14	402129.311	4455129.921	X15	402127.150	4455130.758
X16	402125.152	4455131.969	X17	402123.860	4455286.830
X18	402123.400	4455133.514	X19	402121.950	4455135.346
X20	402120.847	4455137.405	X21	402120.030	4455288.870
X22	402114.180	4455153.042	X23	402093.612	4455201.348
X24	402092.051	4455205.034	X25	402081.901	4455229.564
X26	402078.941	4455237.124	X27	402069.070	4455259.540
X28	402058.880	4455280.040			

BURSA İLİ

NİLÜFER İLÇESİ

GÖRÜKLE - SAKARYA MAHALLESİ

ARKEOLOJİK BULUNTU ALANI



3. DERECE ARKEOLOJİK SİT SINIRI

PAFTA : H21-C-02-C

ADA / PARSEL : 5336 / 1 ; 5338 / 1 ; 5339 / 1 ; 5340 / 1 ve Tescil Harici Alanlar

ÖLÇEK : 1 / 1500

Bursa Kültür Varlıklarını Koruma
Bölge Kurulunun
30.04.2024 gün ve ...15.353...sayılı
karar ektir.



[Signature]
Zümrü AKSAKAL
Mimar
[Signature]
Hakan GAZER
Jeo Fizik Müh.

Kltr ve Turizm Bakanlıđından:

ADANA KLTR VARLIKLARINI KORUMA BLGE KURULU KARAR

01.09.380

TOPLANTI YERİ
ADANA

TOPLANTI TARİHİ VE NO: 28.11.2025-655
KARAR TARİHİ VE NO : 28.11.2025-20054

Adana ili, Pozantı ilçesi, Brcek Mahallesinde yer alan, zel mlkiyete ait 486 ada 24 parselde bulunan yapının tesciline ve tadilat talebine iliřkin; Koruma Blge Kurulunun 26.08.2025 tarih ve 19652 sayılı kararı, Koruma Blge Kurulu Mdrlđnn 14.09.2025 tarih ve 7245021 sayılı ve 06.10.2025 tarih ve 7331207 sayılı yazıları, Adana Vakıflar Blge Mdrlđnn bila tarih ve 955240 sayılı yazısı, Pozantı Belediye Bařkanlıđı Fen İřleri Mdrlđn bila tarih ve 38581 sayılı yazısı, Karayolları 5.Genel Mdrlđnn 07.10.2025 tarih ve 1939936 sayılı yazısı, DSI 6.Blge Mdrlđnn bila tarih ve 6404232 sayılı yazısı, MAPEG'in 14.10.2025 tarih ve 2025497575 sayılı yazısı, Koruma Blge Kurulu Mdrlđ uzmanlarınca hazırlanan 24.11.2025 tarih ve 3851812 sayılı dosya inceleme raporu okundu, ekleri ve konunun iřlem dosyası incelendi, yapılan grřmeler sonucunda;

Adana ili, Pozantı ilçesi, Brcek Mahallesinde yer alan, zel mlkiyete ait 486 ada 24 parselde bulunan yapının, 2863 sayılı Yasanın 6. Maddesi kapsamında kltr varlıđı niteliđi tařıdıđı Koruma Blge Kurulu Mdrlđ uzmanlarınca hazırlanan 24.11.2025 tarih ve 3851812 sayılı rapordan anlařıldıđından korunması gerekli tařınmaz kltr varlıđı olarak tesciline, kararımız eki tescil fiři ve koruma alanı sınırlarının gsterildiđi haritanın uygun olduđuna, yapı grubunun 2. Grup olarak belirlenmesine, tadilat talebine iliřkin detayların Kurulumuza iletilmesinden sonra deđerlendirileceđine, korunma alanı ierisinde can ve mal gvenliđi aısından gerekli nlemlerin KUDEB denetiminde ilgili idarelerce alınması/aldırılmasına karar verildi.

ÇARŞI MEVKİİ TAŞINMAZ KÜLTÜR VARLIĞI KORUNMA ALANI VE TESCİL HARİTASI

İL: ADANA

İLÇE: POZANTI

MAHALLE: BÜRÜCEK

ADA/PARSEL: 486/23, 24,25



1/500

488/28

488/29

THA

K21

K20

K19

K18

K17

K16

K15

K14

K13

K12

K11

K10

K9

K8

K7

K6

K5

K4

K3

K2

K1

K25

K24

K23

K22

K21

K20

K19

K18

K17

K16

K15

K14

K13

K12

K11

K10

K9

K8

K7

K6

K5

K4

K3

K2

K1

K25

K24

K23

K22

K21

K20

K19

K18

K17

K16

K15

K14

K13

K12

K11

K10

K9

K8

K7

K6

K5

K4

K3

K2

K1

K25

K24

K23

K22

K21

K20

K19

K18

K17

K16

K15

K14

K13

K12

K11

K10

K9

K8

K7

K6

K5

K4

K3

K2

K1

K25

K24

K23

K22

K21

K20

K19

K18

K17

K16

K15

K14

K13

K12

K11

K10

K9

K8

K7

K6

K5

K4

K3

K2

K1

K25

K24

K23

K22

K21

K20

K19

K18

K17

K16

K15

K14

K13

K12

K11

K10

K9

K8

K7

K6

K5

K4

K3

K2

K1

K25

K24

K23

K22

K21

K20

K19

K18

K17

K16

K15

K14

K13

K12

K11

K10

K9

K8

K7

K6

K5

K4

K3

K2

K1

K25

K24

K23

K22

K21

K20

K19

K18

K17

K16

K15

K14

K13

K12

K11

K10

K9

K8

K7

K6

K5

K4

K3

K2

K1

K25

K24

K23

K22

K21

K20

K19

K18

K17

K16

K15

K14

K13

K12

K11

K10

K9

K8

K7

K6

K5

K4

K3

K2

K1

K25

K24

K23

K22

K21

K20

K19

K18

K17

K16

K15

K14

K13

K12

K11

K10

K9

K8

K7

K6

K5

K4

K3

K2

K1

K25

K24

K23

K22

K21

K20

K19

K18

K17

K16

K15

K14

K13

K12

K11

K10

K9

K8

K7

K6

K5

K4

K3

K2

K1

K25

K24

K23

K22

K21

K20

K19

K18

K17

K16

K15

K14

K13

K12

K11

K10

K9

K8

K7

K6

K5

K4

K3

Kltr ve Turizm Bakanlıđından:

ESKİŐEHİR KLTR VARLIKLARINI KORUMA BLGE KURULU

KARAR

11.05.592

Toplantı Tarih ve no: 29.04.2026 - 531

Karar Tarih ve no : 29.04.2026 - 14966

Toplantı Yeri
ESKİŐEHİR

Bilecik ili, Sđt ilesi, Kayhan Mahallesi ve Kre ky sınırları ierisinde ınarlar Madencilik San. ve Tic. A.Ő. tarafından aılması planlanan maden sahasına iliŐkin 2863 sayılı Kanun kapsamında kurum grŐnn talep edildiđi Bilecik İl zel İdaresinin (İmar ve Kentsel İyileŐtirme Mdrlđ) 24.02.2026 tarih ve 74138 sayılı yazısı dođrultusunda Kurul Mdrlđ uzmanlarınca yapılan yerinde inceleme sonucunda Sđt ilesi, Kayhan Mahallesi sınırları ierisinde tespit edilen alanın tesciline esas hazırlanan bilgi ve belgelerin deđerlendirilmesinin istendiđi Kurul Mdrlđ uzmanlarının 13.03.2026 tarih ve 4116333 sayılı rapor ve ekleri, kurum grŐlerinin istendiđi Kurul Mdrlđnn 16.03.2026 tarih ve 8102699 sayılı yazısı, Maden ve Petrol İŐleri Genel Mdrlđnn 18.03.2026 tarih ve 2026195865 sayılı yazısı, konuyla ilgili Kurum ve KuruluŐların grŐlerini iletlediđi diđer yazılar, 22.04.2026 tarih ve 4202516 sayılı dosya inceleme raporu ve hazırlanan geiŐ dnemi koruma esasları ve kullanma Őartları okundu, tescil fiŐi, sit sınırlarının iŐaretlendiđi koordinatlı kadastral sit sınırı haritası, fotođrafları ve dosyası incelendi, yapılan grŐmeler sonunda;

Bilecik ili, Sđt ilesi, Kayhan Mahallesi sınırları ierisinde muhtelif parsellerde bulunan 2863 sayılı Kanun kapsamında korunması gerekli kltr varlıđı niteliđindeki alanın derecesi tashih edilerek Kızıltepe Arkeolojik YerleŐimi adıyla III. Derece Arkeolojik Siti olarak tesciline, hazırlanan tescil fiŐi ve koordinatlı sit sınırı haritasının tashih edildiđi Őekliyle uygun olduđuna; alana iliŐkin hazırlanacak GeiŐ Dnemi Koruma Esasları ve Kullanma Őartlarının kurulumuza iletilmesine, aılması planlanan maden sahasının sit sınırlara isabet eden kısımlarında madencilik faaliyetinin yapılmamasına ve sit sınırları ierisinde Kurulumuzdan izinsiz herhangi bir fiziki ve inŐai mdahalede bulunulmamasına karar verildi.

İL: BİLEÇİK

İLÇE: SÖĞÜT

MAHALLE: KAYHAN MAHALLESİ

ADI: KIZILTEPE ARKEOLOJİK YERLEŞİMİ

TÜR/DERECE: III. (ÜÇ) DERECE ARKEOLOJİK SİT ALANI

4/103

1/2000

K



152/49

III. (Üç) Derece Arkeolojik Sit Koordinat Listesi

Nohta No	Y	X
1	513451,26	4435930,24
2	513533,97	4435960,41
3	513616,68	4435990,58
4	513699,39	4436020,74
5	513782,10	4436050,91
6	513864,81	4436080,08
7	513947,52	4436110,24
8	514030,23	4436140,41
9	514112,94	4436170,57
10	514195,65	4436200,74
11	514278,36	4436230,91
12	514361,07	4436260,08
13	514443,78	4436290,24
14	514526,49	4436320,41
15	514609,20	4436350,58
16	514691,91	4436380,74
17	514774,62	4436410,91
18	514857,33	4436440,08
19	514940,04	4436470,24

İTMEK: UTM.3 - DOGM.3P

4/107

4/101

4/100

4/140

4/138

4/98

4/99

4/139

4/93

TH

2/107

4/92

4/95

4/96

4/15

4/141

4/94

4/96

4/95


4/92

4/91

4/16

4/143

4/142



*Kadastral Parseller 13.03.2026 tarihinde TAKBİS-MEGSİS üzerinden indirilmiştir, uyumsuzluk durumunda TKGM kayıtları esas alınacaktır.

Kltr ve Turizm Bakanlıđından:

ESKİŐEHİR KLTR VARLIKLARINI KORUMA BLGE KURULU

KARAR

03.05.1029

Toplantı Tarih ve no: 29.04.2026 - 531

Karar Tarih ve no : 29.04.2026 - 15003

Toplantı Yeri
ESKİŐEHİR

Afyonkarahisar ili, Emirdađ ilesi, Gkeyaka ky sınırları ierisinde Mze Mdrlđ uzmanlarınca tespit edilen 2863 sayılı Kanun kapsamında korunması gerekli kltr varlıđı niteliğinde deđerlendirilen alana iliŐkin Afyonkarahisar İl Kltr ve Turizm Mdrlđnn 11.02.2026 tarih ve 7949564 sayılı yazısı dođrultusunda Kurul Mdrlđ uzmanlarınca yapılan yerinde inceleme sonucu tespit edilen alanın tesciline esas hazırlanan bilgi ve belgelerin deđerlendirilmesi konusunda Kurul Mdrlđnn 02.03.2026 tarih ve 8036486 sayılı yazısı, Kurul Mdrlđ uzmanlarının 02.03.2026 tarih ve 4085048 sayılı raporu, konuyla ilgili faaliyeti etkilenen Kurum ve KuruluŐların grŐlerinin iletildiđi yazılar, OEDAŐ'ın 11.03.2026 tarihli yazısı, 22.04.2026 tarih ve 4202509 sayılı dosya inceleme raporu ve hazırlanan geiŐ dnemi koruma esasları ve kullanma Őartları okundu, tescil fiŐi, sit sınırlarının aktarıldıđı kadastral harita, fotođrafları ve dosyası incelendi, yapılan grŐmeler sonucunda;

Afyonkarahisar ili, Emirdađ ilesi, Gkeyaka ky sınırları ierisinde muhtelif parsellerde yer alan 2863 sayılı Kanun kapsamında korunması gerekli kltr varlıđı niteliğindeki alanın Gkeyaka Hyk adıyla II. Derece Arkeolojik Sit olarak tesciline; hazırlanan tescil fiŐi ve sit sınırlarının aktarıldıđı kadastral haritasının uygun olduđuna; alana iliŐkin Kltr ve Tabiat Varlıklarını Koruma Yksek Kurulunun 05.11.1999 tarih ve 658 sayılı İlke Kararı dođrultusunda hazırlanan GeiŐ Dnemi Koruma Esasları ve Kullanma Őartlarının 3 () yıl sre ile uygun olduđuna ve sit sınırları ierisinde ilgili Kurulumuzdan izinsiz herhangi bir fiziki ve inŐai mdahalede bulunulmamasına karar verildi.

İL: AFYONKARAHİSAR

İLÇE: EMİRDAĞ

MAHALLE/KÖY: GÖKÇEYAKA KÖYÜ

ADI: GÖKÇEYAKA HÖYÜK

TÜR/DERECE: II. (İKİ) DERECE ARKEOLOJİK SİT ALANI



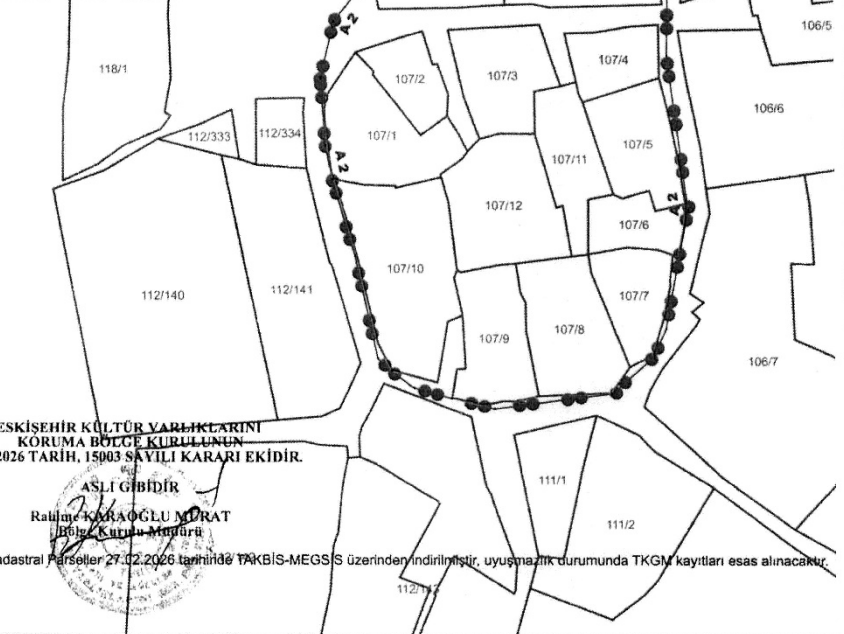
1/1000



II. (İki) Derece Arkeolojik Sit Koordinat Listesi

No	Nokta No	Y	X
1		587513.73	4330451.64
2		587518.71	4330404.56
3	101/107	587854.27	4330797.00
4		587552.18	4330478.84
5		587576.06	4330490.85
6		587790.12	4330492.48
7		587792.52	4330484.35
8		587791.94	4330456.85
9		587796.67	4330421.41
10		587791.61	4330384.48
11	101	587798.61	4330396.01
12		587797.24	4330378.6
13		587792.83	4330378.09
14		587553.18	4330378.59
15		587594.61	4330381.06
16		587539.54	4330384.99
17		587530.45	4330387.78
18		587521.35	4330411.01
19		587516.25	4330428.57
20		587514.74	4330436.23

ITRF96 - UTM 3° - DOM:30°



ESKİŞEHİR KÜLTÜR VARLIKLARINI
KORUMA BÖLGE KURULUNUN
29.04.2026 TARİHİ, 15903 SAYILI KARARI EKİDİR.

AŞLI GİBİDİR

Rahime KARAĞÖZLU MDRAT
Bölge Kurul Başkanı

*Kadastral Parseller 27.02.2026 tarihinde TAKBİS-MEGS S üzerinden indirilmiştir, uyumsuzluk durumunda TKGM kayıtları esas alınacaktır.

Kültür ve Turizm Bakanlıđından:

Bursa Kùltür Varlıklarını Koruma Bölge Kurulu

KARAR

16.02.678

Toplantı Tarihi ve No : 15/05/2026 - 698
Karar Tarihi ve No : 15/05/2026 -15410

Toplantı Yeri
BURSA

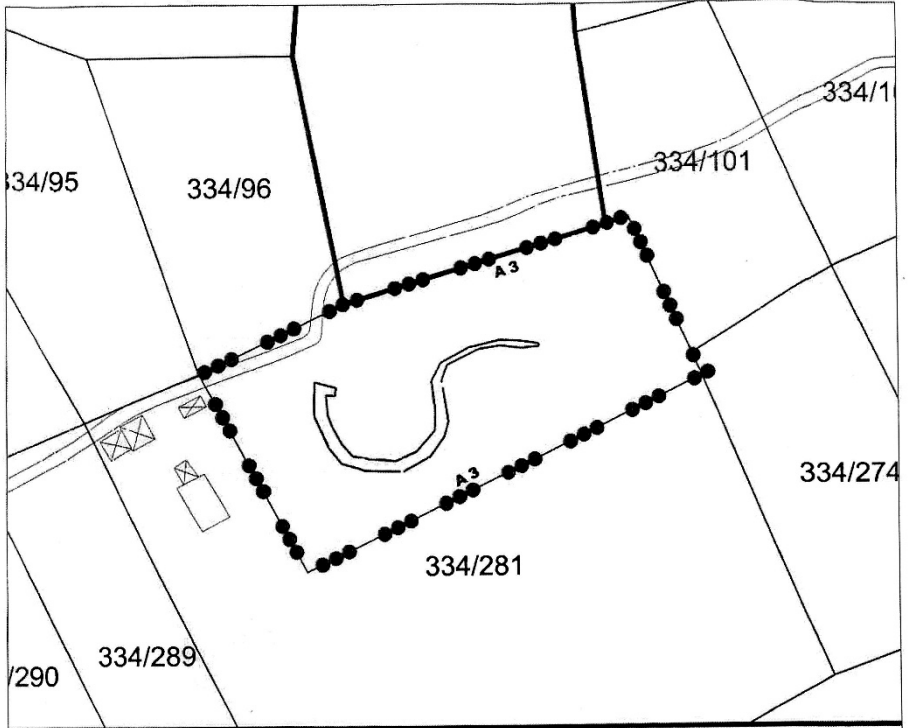
Bursa ili, Gemlik ilçesi, Küçükkumlu Mahallesi, Büyükkurudere mevkiinde yer alan özel mülkiyete ait tapunun 334 ada, 281 parselinde kayıtlı taşınmazda kısmen bulunan Büyükkurudere mevkiî Antik Taşocađının 1.derece Arkeolojik Sit olarak tescil edilmesi ve Geçiş Dönemi Koruma Koşulları ve Koruma Esaslarının belirlenmesi önerisinin iletilen kurum ve kuruluşların görüşleri dikkate alınarak değerlendirilmesine ilişkin BUSKİ Genel Müdürlüđünün 01/04/2026 tarihli ve 369167 sayılı yazısı; Bursa Çevre, Şehircilik ve İklim Deđişikliği İl Müdürlüđünün 31/03/2026 tarihli ve 15269185 sayılı yazısı; Bursa Büyükşehir Belediye Başkanlıđının 01/04/2026 tarihli ve 68052 sayılı yazısı; Gemlik Belediye Başkanlıđının 02/04/2026 tarihli ve 138100 sayılı yazısı; DSİ 1.Bölge Müdürlüđünün 14/04/2026 tarihli ve 7053607 sayılı yazısı ile Bursa Valiliđi İl Kùltür ve Turizm Müdürlüđünün 16/02/2026 tarihli ve 7971009 tarihli yazısı ve Koruma Bölge Kurulu Müdürlüđünün 13/05/2026 tarihli ve 4248656 sayılı uzman raporu okundu ekleri ve ilgili dosyası incelendi, yapılan görüşmeler sonucunda;

Bursa ili, Gemlik ilçesi, Küçükkumlu Mahallesi, Büyükkurudere mevkiinde yer alan özel mülkiyete ait tapunun 334 ada, 281 parselinde kayıtlı taşınmazda kısmen bulunan 1.derece Arkeolojik Sit olarak tescil edilmesi önerilen Büyükkurudere mevkiî Antik Taşocađının, 2863 sayılı Kanunun 7. maddesi geređince düzeltilen şekilde 3. derece Arkeolojik Sit alanı olarak tescil edilmesine, hazırlanan sit fişinin yapılan düzeltmeyle uygun olduđuna;

Taşınmazın tapu sicil kayıtlarına “kısmen 3. derece Arkeolojik Sit Alanındadır” şerhinin konularak Koruma Bölge Kurulu Müdürlüđüne belgeleriyle birlikte bilgi verilmesine;

Büyükkurudere mevkiî Antik Taşocađı 3. derece Arkeolojik Sit alanı için Kùltür ve Tabiat Varlıklarını Koruma Yüksek Kurulu'nun 05/11/1999 tarih ve 658 sayılı ilke kararı dikkate alınarak kararımız ekinde belirlenen geçiş dönemi koruma esasları ve kullanma şartlarının 2863 sayılı Kanunun 17.maddesi geređince 3 yıl süre ile geçerli olduđuna, her türlü imar uygulaması öncesinde Kurulumuzdan izin alınmasına;

Alandaki kaçak kazılara yönelik olarak başlatıldıđı anlaşılan yasal soruşturmanın sonucundan Koruma Bölge Kurulu Müdürlüđüne bilgi verilmesine karar verildi.



BÜYÜKKURUDERE MEVKİİ 3. DERECE ARKEOLOJİK SİT KÖŞE KOORDİNAT LİSTESİ

NoktaNo	Y	X	NoktaNo	Y	X
X0	424699.443	4481885.197	X1	424697.508	4481889.780
X2	424684.861	4481917.459	X3	424680.302	4481915.825
X4	424627.119	4481899.959	X5	424619.604	4481845.832
X6	424597.995	4481885.810			

İtr/96 - 3 Derece

BURSA İLİ

GEMLİK İLÇESİ

KÜÇÜKKUMLA MAHALLESİ

BÜYÜKKURUDERE MEVKİİ

ANTİK TAŞ OCAĞI



3. DERECE ARKEOLOJİK SİT SINIRI

PAFTA : H22a03d

ADA / PARSEL : 334 / 281 (Kısmen)

ÖLÇEK : 1 / 1000

Bursa Kültür Varlıklarını Koruma
Bölge Kurulunun
15/05/2024 gün ve 15410 sayılı
karar ekidir.

ASLİ GİBİDİR

Özdemir ÇETİNKAYA
Koruma Bölge Kurulunun Başkanı

Kültür ve Turizm Bakanlıđından:

SİVAS KÜLTÜR VARLIKLARINI KORUMA BÖLGE KURULU KARAR

Toplantı Tarihi ve No :17.04.2026-530
Karar Tarihi ve No :17.04.2026-11428
Dosya No :60.01.04

Toplantı Yeri
SİVAS

Tokat ili, Almus İlçesi, Ormandibi Kasabası, sit alanı dışında yer alan, Kayseri Kültür ve Tabiat Varlıklarını Koruma Kurulu'nun 10.05.1991 tarih ve 1016 sayılı kararıyla korunması gerekli taşınmaz kültür varlığı olarak tescil edilen, Sivas Kültür Varlıklarını Koruma Kurulu'nun 23.11.2012 tarih ve 555 sayılı kararı ile basit onarımı uygun bulunan mülkiyeti Tokat İl Özel İdaresine ait 177 ada 3 parselde bulunan "Merkez (Eski) Cami"nin yapı grubu ve korunma alanı sınırı belirlenmesi, tescil fişinin güncellenmesi ile izinsiz uygulamaların değerlendirilmesi istemini içeren Sivas Kültür Varlıklarını Koruma Bölge Kurulu Müdürlüğü uzmanlarının 02.04.2026 tarih ve 4156378 sayılı inceleme raporu dosyasındaki bilgi ve belgeler incelendi.

Yapılan görüşmeler sonucunda Tokat ili, Almus İlçesi, Ormandibi Kasabası, sit alanı dışında yer alan, Kayseri Kültür ve Tabiat Varlıklarını Koruma Kurulu'nun 10.05.1991 tarih ve 1016 sayılı kararıyla korunması gerekli taşınmaz kültür varlığı olarak tescil edilen, Sivas Kültür Varlıklarını Koruma Kurulu'nun 23.11.2012 tarih ve 555 sayılı kararı ile basit onarımı uygun bulunan mülkiyeti Tokat İl Özel İdaresine ait 177 ada 3 parselde bulunan "Merkez (Eski) Cami"nin yapı grubunun Taşınmaz Kültür Varlıklarının Gruplandırılması, Bakım Onarımlarını kapsayan 660 nolu ilke kararı kapsamında I. grup olarak belirlenmesine ve tescil fişinin onanmasına,

Tescilli "Merkez (Eski) Cami"nin korunma alanının; kararımız eki haritada gösterildiği şekilde belirlenerek sayılaşdırılmasına, korunma alanında yapılacak her türlü uygulama (imar uygulaması, yeni yapılanma, yıkım, onarım vb. gibi) öncesinde Kurulumuzdan izin alınmasına,

İlgili tapu Müdürlüğünce 2863 sayılı Yasanın 7'nci maddesi ile 13.03.2012 tarihli ve 28232 sayılı Resmî Gazete' de yayımlanarak yürürlüğe giren "*Korunması Gerekli Taşınmaz Kültür Varlıklarının ve Sitlerin Tespit ve Tescilli Hakkındaki Yönetmelik*" gereğince, 177 ada 3 parselin tapu kütüğü beyanlar hanesine "**I. Grup Korunması Gerekli Taşınmaz Kültür Varlığıdır.**" şeklinde şerh konulmasına, 177 ada 1, 2, 3, 4, 203 ada 2, 4, 5 ve 178 ada 6 parselin tapu kütüğü beyanlar hanesine "**Tamamı Korunma Alanında Kalmaktadır**" şeklinde ve 178 ada 2, 3, 4, 5 parsellerin tapu kütüğü beyanlar hanesine "**Bir Bölümü Korunma Alanında Kalmaktadır**" şeklinde şerh konularak tapu kayıt örneğinin Sivas Kültür Varlıklarını Koruma Bölge Kurulu Müdürlüğüne iletilmesine,

Korunması gerekli taşınmaz kültür varlığı olarak tescilli Merkez (Eski) Cami'de yapılan izinsiz uygulamalar (mihrap eklentisi, caminin iç mekânında ahşap eklentilerin değişimi, duvarda sıva ile kaplama, cami minaresinin külâhı, şerefesi ve kaidesinde boyamalar) hakkında ilgili idarenin uyarılmasına, tescilli Merkez (Eski) Caminin özgün haline getirilmesine yönelik Kültür Bakanlığı Kültür Ve Tabiat Varlıklarını Koruma Yüksek Kurulu'nun Taşınmaz Kültür Varlıklarının Gruplandırılması, Bakım Ve Onarımlarını kapsayan 05.11.1999 tarih ve 660 sayılı ilke kararı kapsamında ilgililerince hazırlatılacak projelerin Kurulumuza sunulmasına karar verildi.

Kltr ve Turizm Bakanlıđından:

SİVAS KLTR VARLIKLARINI KORUMA BLGE KURULU KARAR

Toplantı Tarihi ve No :17.04.2026-530
Karar Tarihi ve No :17.04.2026-11429
Dosya No :60.01.23

Toplantı Yeri
SİVAS

Tokat ili, Almus İlçesi, Dikili Kasabası, sit alanı dışında yer alan, Sivas Kltr ve Tabiat Varlıklarını Koruma Blge Kurulu'nun 13.01.2010 tarih ve 1563 sayılı kararıyla korunması gerekli taşınmaz kltr varlığı olarak tescil edilen, koruma grubunun II. Grup yapı olarak belirlenen, Sivas Kltr ve Tabiat Varlıklarını Koruma Blge Kurulu'nun 22.04.2010 tarih ve 1750 sayılı kararıyla Cami minaresinin projesi zerinde yapılan deđişikliklerle uygun bulunan mlkiyeti Tokat İl zel İdaresine ait 153 ada 2 parselde bulunan "Merkez Cami"nin korunma alanı sınırı belirlenmesi, yapı grubu ve tescil fişinin gncellenmesi istemini ieren Sivas Kltr Varlıklarını Koruma Blge Kurulu Mdrlđ uzmanlarının 02.04.2026 tarih ve 4156397 sayılı inceleme raporu dosyasındaki bilgi ve belgeler incelendi.

Yapılan grşmeler sonucunda Tokat ili, Almus İlçesi, Dikili Kasabası, sit alanı dışında yer alan, Sivas Kltr ve Tabiat Varlıklarını Koruma Blge Kurulu'nun 13.01.2010 tarih ve 1563 sayılı kararıyla korunması gerekli taşınmaz kltr varlığı olarak tescil edilen, koruma grubunun II. Grup yapı olarak belirlenen, Sivas Kltr ve Tabiat Varlıklarını Koruma Blge Kurulu'nun 22.04.2010 tarih ve 1750 sayılı kararıyla Cami minaresinin projesi zerinde yapılan deđişikliklerle uygun bulunan mlkiyeti Tokat İl zel İdaresine ait 153 ada 2 parselde bulunan "Merkez Cami"nin yapı grubunun Taşınmaz Kltr Varlıklarının Gruplandırılması, Bakım Onarımlarını kapsayan 660 nolu ilke kararı kapsamında I. grup olarak belirlenmesine ve tescil fişinin onanmasına,

Tescilli "Merkez Cami"nin korunma alanının; kararımız eki haritada gsterildiđi Őekilde belirlenerek sayısallaştırılmasına, korunma alanında yapılacak her trl uygulama (imar uygulaması, yeni yapılanma, yıkım, onarım vb. gibi) ncesinde Kurulumuzdan izin alınmasına,

İlgili tapu Mdrlđnce 2863 sayılı Yasanın 7'nci maddesi ile 13.03.2012 tarihli ve 28232 sayılı Resmî Gazete' de yayımlanarak yrrlđe giren "*Korunması Gerekli Taşınmaz Kltr Varlıklarının ve Sitlerin Tespit ve Tescili Hakkındaki Ynetmelik*" geređince, 153 ada 2 parselin tapu ktđ beyanlar hanesine "***I. Grup Korunması Gerekli Taşınmaz Kltr Varlıđıdır.***" Őeklinde Őerh konulmasına, 153 ada 1 ve 2 parselin tapu ktđ beyanlar hanesine "***Tamanı Korunma Alanında Kalmaktadır***" Őeklinde ve 153 ada 3 parselin tapu ktđ beyanlar hanesine "***Bir Blm Korunma Alanında Kalmaktadır***" Őeklinde Őerh konularak tapu kayıt rneđinin Sivas Kltr Varlıklarını Koruma Blge Kurulu Mdrlđne iletilmesine karar verildi.

156/2

Dikili Merkez Camii

156/1

155/1

155/2

Kuzey
1/500

152/1

152/2

152/3

153/1

153/2

153/3

156/69

1. Grup Korunması Gerekli Kültür Varlığı
Korunma Alanı Köşe Nokta Koordinatları

N. No	Y	X
1	591269.790	4469202.291
2	591254.441	4469172.654
3	591240.572	4469172.196
4	591242.287	4469201.351

153/4

Cami

Korunma Alanı Sınırı

152/6

Korunma Alanı Yüzölçümü: 857.946 m²

153/5

Bölge
154/2İlçe
151/Köy/Mahallesi
Ada/ParselTokat
Almus
Dikili
153/1-2-3Projeksiyon: UTM3
Datum: ITRF96
DilimNo: 36

154/3

***01.04.2026 Tarihinde TUES/TAKBİS Veri Tabanından İndirilmiş Aktik Olup Uyumsuzluk Durumunda TKGM Kayıtları Esas Alınacaktır.

** Cami Yaklaşık Olarak Çizilmiş Olup Uyumsuzluk Durumunda İlgili İdarelerin Ölçümleri Esas Alınacaktır.

CİZPEN-3

S. 17.04.2026

Bölge Kurulunun 17.04.2026

17.04.2026 tarihli kararı ile.

5144/1-1

Kltr ve Turizm Bakanlıđından:

**KTAHYA KLTR VARLIKLARINI KORUMA BLGE KURULU
KARAR**

43.06/1093

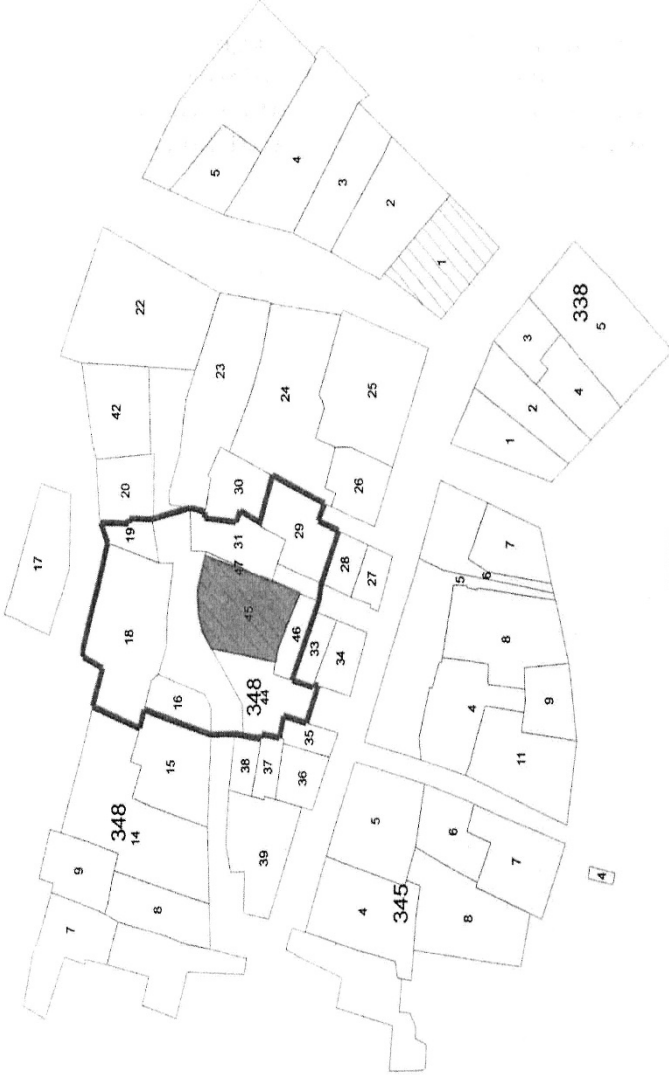
Toplantı Tarihi ve No : 29.04.2026- 489
Karar Tarihi ve No : 29.04.2026- 9041

Toplantı Yeri
KTAHYA

Ktahya ili, Tavşanlı ilçesi, Moymul Mahallesi'nde yer alan, tapunun 348 ada, 45 parselinde kayıtlı, zel mlkiyete ait, Kltr Varlıklarını Koruma Yksek Kurulunun 26.02.2026 tarih ve 4029 sayılı kararı dođrultusunda Ktahya Kltr Varlıklarını Koruma Blge Kurulunun 26.03.2026 tarih ve 8997 kararı ile revize edilen Tavşanlı İlçesi Moymul Mahallesi Kentsel Sit sınırları dıřında yer alan Ktahya Kltr Varlıklarını Koruma Blge Kurulunun 27.08.2024 tarih ve 8029 sayılı kararı ile korunması gerekli 2.grup sivil mimarlık rneđi tescilli taşınmazın koruma alanının belirlenmesi istemine iliřkin; Ktahya Kltr Varlıklarını Koruma Blge Kurulu Mdrlđ 09.04.2026 tarihli uzman tespiti ile Ktahya Kltr Varlıklarını Koruma Blge Kurulu Mdrlđ uzmanlarınca hazırlanan Mdrlk evrakına 15.04.2026 tarih ve 4184695 sayı ile kayıtlı rapor okundu, ekleri ve iřlem dosyası incelendi, yapılan incelemeler sonucunda;

Ktahya ili, Tavşanlı ilçesi, Moymul Mahallesi'nde yer alan, tapunun 348 ada, 45 parselinde kayıtlı, zel mlkiyete ait taşınmaza ynelik hazırlanan koruma alanı haritası ve parsellere řerh listesinin uygun olduđuna, koruma alanı sınırları ierisinde yapılacak her trl fiziki ve inřai mdahalede Kurulumuzdan izin alınmasına, karar verildi.

KÜTAHYA İLİ, TAŞŞANLI İLÇESİ, MOYMUİL MAHALLESİ
348 ADA 45 PARSELDE YER ALAN TESCİLLİ TAŞINMAZIN
KORUMA ALANI SINIRI




Enes ABA
Harita Mühendisi

UTM 3.lemnematik dilime esaslı TFRP96
Düzlemsel Koordinatlar Projeksiyonu

Katman No	Y	X
K1	455174.300	4379963.640
K2	455175.319	4379963.640
K3	455180.815	4379967.815
K4	455186.860	4379968.350
K5	455187.796	4379968.350
K6	455187.796	4390005.115
K7	455187.567	4390014.422
K8	455187.480	4379964.936
K9	455187.159	4379965.263
K10	455186.860	4379965.263
K11	455186.860	4380018.384
K12	455186.720	4379965.460
K13	455186.720	4379965.460
K14	455186.998	4380027.148
K15	455186.998	4380027.148
K16	455186.998	4379964.737
K17	455186.998	4379965.263
K18	455186.998	4379965.263
K19	455186.998	4380026.460
K20	455186.998	4380026.460
K21	455186.998	4380026.460
K22	455186.998	4380026.460
K23	455186.998	4380026.460
K24	455186.998	4380026.460
K25	455186.998	4380026.460
K26	455186.998	4380026.460
K27	455186.998	4380026.460
K28	455186.998	4380026.460
K29	455186.998	4380026.460
K30	455186.998	4380026.460
K31	455186.998	4380026.460
K32	455186.998	4380026.460
K33	455186.998	4380026.460
K34	455186.998	4380026.460
K35	455186.998	4380026.460
K36	455186.998	4380026.460
K37	455186.998	4380026.460
K38	455186.998	4380026.460
K39	455186.998	4380026.460
K40	455186.998	4380026.460
K41	455186.998	4380026.460
K42	455186.998	4380026.460
K43	455186.998	4380026.460
K44	455186.998	4380026.460
K45	455186.998	4380026.460
K46	455186.998	4380026.460
K47	455186.998	4380026.460
K48	455186.998	4380026.460
K49	455186.998	4380026.460
K50	455186.998	4380026.460

T.C
KÜLTÜR VE TURİZM BAKANLIĞI
Kültür Varlıklarını Koruma
Kurumu Başge Kurulu Müdürlüğü

KÜTAHYA
KÜLTÜR VARLIKLARINI KORUMA
BÖLGE KURULUNUN
29/04/2026 TARİH VE 9041
SAYILI KARAR EKİDİR



Kltr ve Turizm Bakanlıđından:

**KTAHYA KLTR VARLIKLARINI KORUMA BLGE KURULU
KARAR**

43.00/5267

Toplantı Tarihi ve No : 30.04.2026-490

Toplantı Yeri

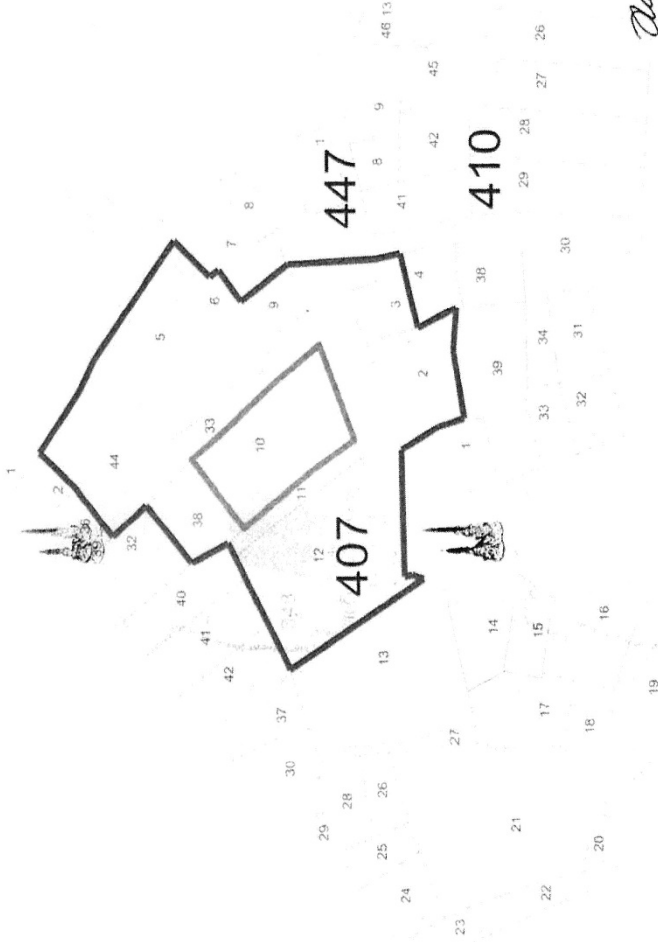
Karar Tarihi ve No : 30.04.2026-9072

KTAHYA

Ktahya ili, Merkez ilesi, İstiklal Mahallesi'nde yer alan tapunun 407 ada, 10 parselinde kayıtlı, zel mlkiyete ait, Ktahya Kltr Varlıklarını Koruma Blge Kurulunun 26.09.2025 tarih ve 8667 sayılı kararı ile uygun bulunan Etkilenme Geiř Alanı sınırları iinde yer alan, Ktahya Kltr Varlıklarını Koruma Blge Kurulunun 29.04.2022 tarih ve 6751 sayılı karar ile gncellenen tescil listelerinde 381 envanter numarası ile yer alan 2.Grup sivil mimari rneđi tařınmazın koruma alanının belirlenmesi istemine iliřkin; Ktahya Kltr Varlıklarını Koruma Blge Kurulu Mdrlđ 17.04.2026 tarihli uzman tespiti, eksik bilgi ve belgelerin istendiđi Ktahya Kltr Varlıklarını Koruma Blge Kurulu Mdrlđnn 10.03.2026 tarih ve E-38092246-165.02.02-8071288 yazı ve eki ile Ktahya Kltr Varlıklarını Koruma Blge Kurulu Mdrlđ uzmanlarınca hazırlanan Mdrlk evrakına 27.04.2026 tarih ve 4208752 sayı ile kayıtlı rapor okundu, ekleri ve iřlem dosyası incelendi, yapılan grřmeler sonucunda;

Ktahya ili, Merkez ilesi, İstiklal Mahallesi'nde yer alan tapunun 407 ada, 10 parselinde kayıtlı, zel mlkiyete ait, etkilenme geiř alanı sınırları ierisinde yer alan tescilli tařınmaza ynelik hazırlanan koruma alanı haritası ve parsellere řerh listesinin uygun olduđuna, koruma alanı sınırları ierisinde yapılacak her trl fiziki ve inřai mdahalede Kurulumuzdan izin alınmasına, karar verildi.

KÜTAHYA İLİ MERKEZ İLÇESİ, İSTİKLAL MAHALLESİ
407 ADA 10 PARSELDE KALAN TESCİLLİ TAŞINMAZIN
KORUMA ALANI SINIRI



KORUMA ALANI SINIRI KOORDİNAT DEĞERLERİ
UTM3 İTRF96

Nokta No	Y	X
K1	4870296.845	4830674.522
K2	4870296.845	4830674.522
K3	4870296.845	4830674.522
K4	4870296.845	4830674.522
K5	4870296.845	4830674.522
K6	4870296.845	4830674.522
K7	4870296.845	4830674.522
K8	4870296.845	4830674.522
K9	4870296.845	4830674.522
K10	4870296.845	4830674.522
K11	4870296.845	4830674.522
K12	4870296.845	4830674.522
K13	4870296.845	4830674.522
K14	4870296.845	4830674.522
K15	4870296.845	4830674.522
K16	4870296.845	4830674.522
K17	4870296.845	4830674.522
K18	4870296.845	4830674.522
K19	4870296.845	4830674.522
K20	4870296.845	4830674.522
K21	4870296.845	4830674.522
K22	4870296.845	4830674.522
K23	4870296.845	4830674.522
K24	4870296.845	4830674.522
K25	4870296.845	4830674.522
K26	4870296.845	4830674.522
K27	4870296.845	4830674.522
K28	4870296.845	4830674.522
K29	4870296.845	4830674.522
K30	4870296.845	4830674.522
K31	4870296.845	4830674.522
K32	4870296.845	4830674.522

— : KORUMA ALAN SINIRI

— : TESCİLLİ YAPI

T.C
KÜLTÜR VE TURİZM BAKANLIĞI
Kütahya Kültür Varlıklarını
Koruma Bölge Kurulu Müdürlüğü

KÜTAHYA
KÜLTÜR VARLIKLARINI KORUMA
BÖLGE KURULUNUN
30/04/2026 TARİHİ VE 9072
SAYILI BAKANLIK DİĞERİ



Melike MELEMEZ
Şehir Plancısı

FACSA PA
Harita Mühendisi

Kültür ve Turizm Bakanlıđından:

Bursa Kùltür Varlıklarını Koruma Bölge Kurulu KARAR

Toplantı Tarihi ve No : 14/05/2026-697
Karar Tarihi ve No : 14/05/2026- 15364

Toplantı Yeri
BURSA

Bursa ili, Orhangazi ilçesi, Çeltikçi mahallesi, Kùpçeler mevkiinde, sit dıřında, Uludađ Elektrik Dađıtım A.ř'nin 01/12/2025 tarihli ve 33280 sayılı bařvurusuyla "Bursa ili Orhangazi ilçesi Çeltikçi mahallesi Uzuntarla mevkii İlave Trafo Projesi" için kurum görüřü istenmesi üzerine Kurul Müdürlüğü uzmanları tarafından gerçekteřtirilen tespit çalıřmasının sonuçlarının iletilen kurum görüřleri dikkate alınarak deđerlendirilmesine iliřkin; Bursa Çevre Şehircilik ve İklim Deđiřikliđi İl Müdürlüğü'nün 16/03/2026 tarihli ve 15142190 sayılı yazısı, DSİ 1. Bölge Müdürlüğü'nün 02/04/2026 tarihli ve 7010595 sayılı yazısı, Bursa Valiliđi İl Tarım ve Orman Müdürlüğü'nün 16/03/2026 tarihli ve 23912853 sayılı yazısı, Karayolları 14.Bölge Müdürlüğü'nün 17/03/2026 tarihli ve 2085051 sayılı yazısı, Orhangazi Kaymakamlıđı'nın İlçe Jandarma Komutanlıđı'nın 11/03/2026 tarihli ve 47580329 sayılı yazısı, Bursa Su ve Kanalizasyon İřleri Genel Müdürlüğü'nün 17/03/2026 tarihli ve 365756 sayılı yazısı, Orhangazi Belediye Başkanlıđı'nın 24/03/2026 tarihli ve 3576 sayılı yazısı, Bursa Büyükşehir Belediye Başkanlıđı'nın 20/04/2026 tarihli ve 80155 sayılı yazısı, Uludađ Elektrik Dađıtım A.ř'nin 13/03/2026 tarihli ve bila sayılı yazısı ile Koruma Bölge Kurulu Müdürlüğü'nün 11/05/2026 tarihli ve 4242854 sayılı uzman raporu okundu, ekleri ve ilgili dosyası incelendi, yapılan görüřmeler sonucunda;

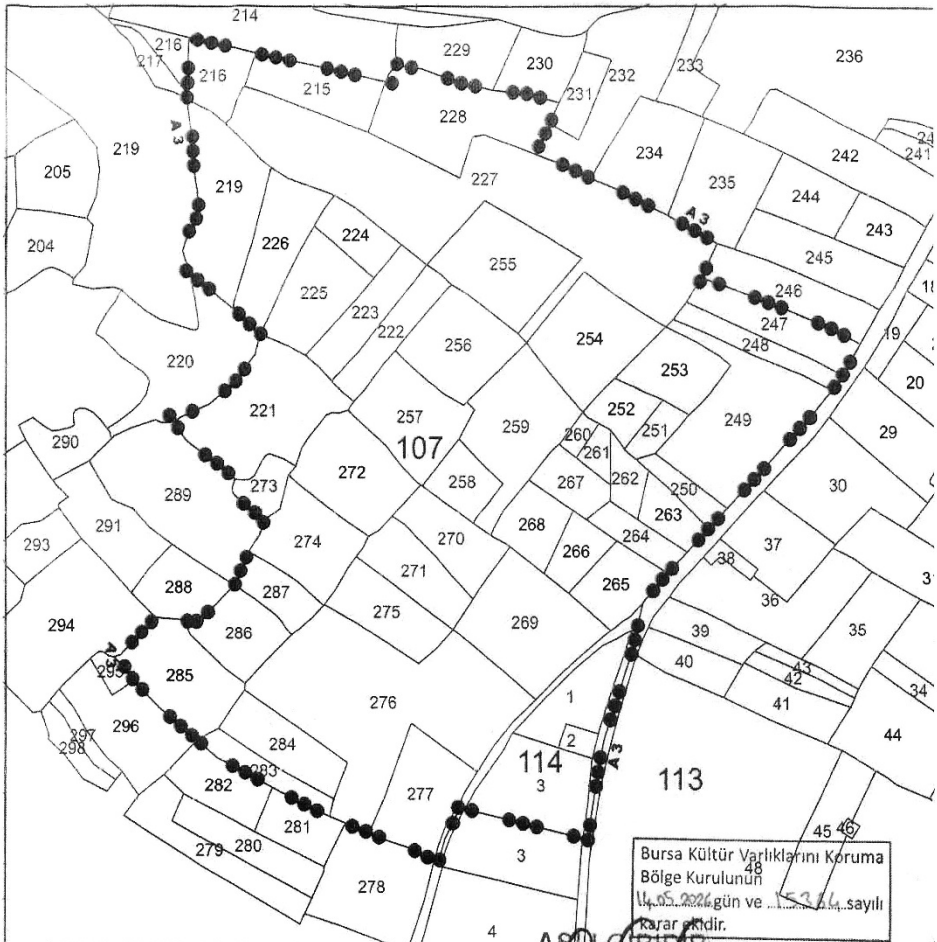
Bursa ili, Orhangazi ilçesi, Çeltikçi mahallesi, Kùpçeler mevkiinde, sit dıřında, özel mülkiyetteki; 107 ada; 215, 216 (Kısmen), 219 (Kısmen), 221, 222, 223, 224, 225, 226, 227, 228, 247, 248, 249, 250, 251, 252, 253, 254, 255, 256, 257, 258, 259, 260, 261, 262, 263, 264, 265, 266, 267, 268, 269, 270, 271, 272, 273, 274, 275, 276, 277, 283, 284, 285, 286, 287 ve 114 ada; 1, 2, 3 (kısmen) parsellerin yüzeyinde Bizans dönemine tarihlenen amorf seramik ve tuđla parçalarına rastlanan alanın sınırları karar eki paftada belirlenen řekilde 3. Derece Arkeolojik Sit Alanı olarak tescil edilmesine, sit fiřinin uygun olduđuna;

Tapu Müdürlüğünce 107 ada; 215, 221, 222, 223, 224, 225, 226, 227, 228, 247, 248, 249, 250, 251, 252, 253, 254, 255, 256, 257, 258, 259, 260, 261, 262, 263, 264, 265, 266, 267, 268, 269, 270, 271, 272, 273, 274, 275, 276, 277, 283, 284, 285, 286, 287 parsel ile 114 ada; 1, 2 parsellerin tapu sicil kaydına "3. derece arkeolojik sit alanındadır" řerhinin, 107 ada; 216, 219 parsel ile 114 ada 3 parsellerin tapu sicil kaydına "kısmen 3. derece arkeolojik sit alanındadır" řerhinin konularak Koruma Bölge Kurulu Müdürlüğüne bilgi verilmesine;

Kùltür ve Tabiat Varlıklarını Koruma Yüksek Kurulu'nun 05/11/1999 tarih ve 658 sayılı ilke kararı dikkate alınarak kararımız ekinde belirlenen geçiř dönemi koruma esasları ve kullanma řartlarınının 2863 sayılı Kanunun 17. maddesi gereğince 3 yıl süre ile geçerli olduđuna,

2863 sayılı kanunun 17. Maddesi kapsamında 1/1000 Ölçekli Koruma Amaçlı İmar Planının Belediyesince hazırlanarak Kurulumuza iletilmesine,

Uludađ Elektrik Dađıtım A.ř'nin 13/03/2026 tarihli ve bila sayılı bařvurusu ekinde iletilen revize edilmiř projenin sit sınırları dıřında kalması sebebiyle ilgili kurumlarda deđerlendirilebileceđine karar verildi.



KÜPÇELER 3. DERECE ARKEOLOJİK SİT KÖŞE KOORDİNAT LİSTESİ

Nokta No	Y		X		Nokta No	Y		X	
	1	2	1	2		1	2	1	2
K1	440270.110	4481873.190	31	31	440272.100	4481871.820	4481871.820	4481871.820	31
K2	440285.520	4481890.880	30	30	440281.820	4481878.520	4481878.520	4481878.520	30
M4	440281.190	4481854.780	35	35	440283.540	4481845.910	4481845.910	4481845.910	35
M8	440283.150	4481824.900	37	37	440282.290	4481887.210	4481887.210	4481887.210	37
K18	440220.450	4481826.330	39	39	440224.420	4481860.040	4481860.040	4481860.040	39
K19	440272.720	4481887.380	31	31	440270.310	4481913.210	4481913.210	4481913.210	31
K12	440290.180	4481790.300	30	30	440298.730	4481886.180	4481886.180	4481886.180	30
K14	440290.220	4481790.580	31	31	440292.020	4481824.180	4481824.180	4481824.180	31
K16	440181.980	4481781.180	31	31	440181.700	4481748.960	4481748.960	4481748.960	31
K18	440177.020	4481748.870	31	31	440189.510	4481820.470	4481820.470	4481820.470	31
K20	440180.360	4481774.040	32	32	440183.210	4481704.264	4481704.264	4481704.264	32
K22	440180.080	4481820.170	32	32	440188.206	4481872.773	4481872.773	4481872.773	32
K24	440181.880	4481804.810	32	32	440187.080	4481871.080	4481871.080	4481871.080	32
K28	440174.500	4481981.800	32	32	440176.180	4481848.180	4481848.180	4481848.180	32
K29	440170.910	4481973.820	32	32	440178.070	4481975.070	4481975.070	4481975.070	32
K30	440174.520	4481885.418	33	33	440182.380	4481878.960	4481878.960	4481878.960	33
K32	440088.087	4481872.773	33	33	440089.462	4481860.489	4481860.489	4481860.489	33
K34	440087.880	4481881.180	33	33	440088.360	4481860.710	4481860.710	4481860.710	33
K36	440082.500	4481889.210	33	33	440077.240	4481865.200	4481865.200	4481865.200	33
K38	440081.500	4481878.830	34	34	440082.100	4481871.820	4481871.820	4481871.820	34
K40	440081.200	4481878.830	34	34	440098.180	4481875.060	4481875.060	4481875.060	34
K42	440081.500	4481878.830	34	34	440086.220	4481878.040	4481878.040	4481878.040	34
K44	440081.880	4481881.030	34	34	440084.310	4481884.720	4481884.720	4481884.720	34
K46	440082.800	4481884.040	34	34	440082.480	4481881.220	4481881.220	4481881.220	34
K48	440082.800	4481882.270	34	34	440082.180	4481882.180	4481882.180	4481882.180	34
K50	440082.220	4481876.400	35	35	440080.130	4481796.170	4481796.170	4481796.170	35
K52	440075.200	4481804.100	35	35	440080.200	4481800.200	4481800.200	4481800.200	35
K54	44018.040	4481808.280	36	36	440015.480	4481780.210	4481780.210	4481780.210	36
K56	440013.380	4481808.830	37	37	440011.880	4481800.790	4481800.790	4481800.790	37
K58	440029.880	4481818.450	39	39	440029.580	4481867.600	4481867.600	4481867.600	39
K60	440029.200	4481818.450	39	39	440026.140	4481826.140	4481826.140	4481826.140	39
K62	440029.840	4481808.430	39	39	440019.980	4481818.090	4481818.090	4481818.090	39
K64	440029.440	4481813.960	39	39	440024.100	4481822.150	4481822.150	4481822.150	39
K66	440029.200	4481760.100	39	39	440021.810	4481787.810	4481787.810	4481787.810	39
K68	440029.120	4481848.520	39	39	440069.510	4481761.700	4481761.700	4481761.700	39
K70	440029.400	4481824.780	37	37	440011.400	4481941.250	4481941.250	4481941.250	37
K72	440029.730	4481833.930	37	37	440014.330	4481948.330	4481948.330	4481948.330	37
K74	440029.400	4481854.070	37	37	440019.770	4481917.770	4481917.770	4481917.770	37
K76	440029.860	4481900.380	37	37	440061.100	4481906.570	4481906.570	4481906.570	37
K78	440029.860	4481900.380	37	37	440068.720	4481916.640	4481916.640	4481916.640	37
K80	440029.860	4481900.380	37	37	440068.180	4481908.460	4481908.460	4481908.460	37
K82	440029.310	4481871.180	38	38	440064.590	4481824.590	4481824.590	4481824.590	38
K84	440029.180	4481761.130	38	38	440068.180	4481908.460	4481908.460	4481908.460	38
K86	440029.310	4481719.210	38	38	440062.300	4481781.380	4481781.380	4481781.380	38
K88	440029.840	4481841.490	38	38	440072.140	4481772.140	4481772.140	4481772.140	38
K90	440029.120	4481782.190	38	38	440067.070	4481726.470	4481726.470	4481726.470	38
K92	440029.780	4481732.430	38	38	440064.460	4481741.630	4481741.630	4481741.630	38
K94	440029.408	4481748.760	39	39	440068.940	4481743.880	4481743.880	4481743.880	39

BURSA İLİ
ORHANGAZI İLÇESİ
ÇELTİKCİ MAHALLESİ

KÜPÇELER MEVKİİ
ARKEOLOJİK BULUNTU ALANI

3. DERECE ARKEOLOJİK SİT SINIRI

PAFTA : H22b01c

ADA / PARSEL : 107 / 215, 216 (Kısmen), 219 (Kısmen), 221, 222, 223, 224, 225, 226, 227, 228, 249, 250, 251, 252, 253, 254, 255, 256, 257, 258, 259, 260, 261, 262, 263, 264, 265, 266, 267, 268, 269, 270, 271, 272, 273, 274, 275, 276, 277, 283, 284, 285, 286, 287

114 / 1, 2, 3 (Kısmen)