

Kültür ve Turizm Bakanlıđından:

DÜZELTME İLANI

14 Mayıs 2026 tarihli ve 33253 sayılı Resmî Gazete'de aslına uygun olarak yayımlanan ilanımız ařağıdaki řekilde düzeltilmiřtir.

AYDIN KÜLTÜR VARLIKLARINI KORUMA BÖLGE KURULU KARAR

Toplantı Tarihi ve No : 30.04.2026-484
Karar Tarihi ve No : 30.04.2026-20207

20.18.91
Toplantı Yeri
AYDIN

Denizli Müze Müdürlüğü uzmanlarınca Denizli İli, Serinhisar İlçesi, Yatađan Mahallesiinde meydana gelen kaçak kazı olayı kapsamında yerinde yapılan inceleme neticesinde tespit edilen yığıma tepelerin tescile haiz kültür varlığı olduğuna iliřkin Denizli Valiliđi İl Kültür ve Turizm Müdürlüğü'nün 24.12.2025 tarih ve E.7737909 sayılı yazısı ve yazı eki Denizli Müze Müdürlüğü'nün 22.12.2025 tarihli yazısı, Aydın Kültür Varlıklarını Koruma Bölge Kurulu Müdürlüğü uzmanlarınca yerinde yapılan inceleme neticesinde Denizli İli, Serinhisar İlçesi, Yatađan Mahallesi Babalar Tepesi Mevkii 652 ada 1 parsel numaralı taşınmazın bir bölümü üzerinde tespit edilen nekropol alanının I. Derece Arkeolojik Sit olarak tescil edilmesine yönelik 07.04.2026 tarih ve 4164841 kayıt sayılı uzman raporu tescile esas ilgili ve etkilenen kurum ve kuruluşlarının görüşünün talep edildiđi Aydın Kültür Varlıklarını Koruma Bölge Kurulu Müdürlüğü'nün 13.02.2026 tarihli ve E.7963181 sayılı yazısı tescile yönelik kadastral bilgilerin istendiđi Aydın Kültür Varlıklarını Koruma Bölge Kurulu Müdürlüğü'nün 17.02.2026 tarihli ve E.77974464 sayılı yazısı kurum ve kuruluşların görüşlerinin bildirildiđi Denizli Valiliđi İl Kültür ve Turizm Müdürlüğü'nün 16.02.2026 tarih ve E.7969075 sayılı yazısı, Denizli Çevre, Şehircilik ve İklim Deđişikliği İl Müdürlüğü'nün 16.02.2026 tarih ve E.14913505 sayılı yazısı, Maden ve Petrol İşleri Genel Müdürlüğü'nün 19.02.2026 tarihli ve E.2026146900 sayılı yazısı, Serinhisar Kaymakamlığı İlçe Yazı İşleri Müdürlüğü'nün 20.02.2026 tarihli ve E.4652 sayılı yazısı, DSİ Devlet Su İşleri Genel Müdürlüğü 21. Bölge Müdürlüğü'nün 24.02.2026 tarih ve E.6889612 sayılı yazısı, Acıpayam Orman İşletme Müdürlüğü'nün 27.02.2026 tarih ve E.18921426 sayılı yazısı, Serinhisar Orman İşletme Şefliđinin 27.02.2026 tarih ve E.18917691 sayılı yazısı, Serinhisar Milli Emlak Şefliđinin 27.02.2026 tarih ve E.15014322 sayılı yazısı, Denizli Büyükşehir Belediye Başkanlığı İmar ve Şehircilik Dairesi Başkanlığının 04.03.2026 tarih ve E.446630 sayılı yazısı ile Karayolları Genel Müdürlüğü 2. Bölge Müdürlüğü'nün 03.03.2026 tarih ve 2071936 sayılı yazısı okundu. İşlem dosyası ile öneri sit haritası incelendi.

Yapılan görüşme sonucunda; Denizli İli, Serinhisar İlçesi, Yatađan Mahallesi Babalar Tepesi Mevkii 652 ada 1 parsel numaralı taşınmazın bir bölümü üzerinde tespit edilen Babalar Tepesi Nekropol Alanı'nın 2863 sayılı Kanun kapsamında korunması gerekli taşınmaz kültür varlığı özelliđi gösterdiđinden I. Derece Arkeolojik Sit olarak tescil edilmesine, sit fişinin uygun olduğuna, I. Derece Arkeolojik Sit sınırının kararımız eki 1/4000 ölçekli haritada işaretlendiđi řekliyle belirlenmesine;

Kültür ve Tabiat Varlıklarını Koruma Yüksek Kurulu'nun 05.11.1999 tarih ve 658 sayılı İlke Kararı doğrultusunda, Babalar Tepesi Nekropol Alanı geçiř dönemi koruma esasları ve kullanma şartları;

Babalar Tepesi Nekropol Alanı 1. Derece Arkeolojik Sit:

- 1) Geçiř dönemi koruma esasları ve kullanma şartları, 3 yıl süreyle geçerlidir.
- 2) Koruma Amaçlı İmar Planı, 2863 Sayılı Kanununun 17. Maddesi geređince ilgili idarece 3 (üç) yıl içinde yapılması gerekmektedir. Ancak 3 yıllık süre içinde zorunlu nedenlerle koruma amaçlı imar planı yapılmadıđı takdirde Koruma Bölge Kurulunca gerekçeli olarak bu süre uzatılabilir. Uzatılan süre içerisinde geçiř dönemi koruma esasları ve kullanma şartları uygulanır.

- 3) Geiř donemi koruma esasları ve kullanma şartlarında belirtilmeyen konularda, 2863 Sayılı Kanun, 3194 sayılı İmar Kanunu ve ilgili mevzuatlar doęrultusunda koruma bolge kurulu kararı doęrultusunda iřlem yapılacaktır.
- 4) Kultur ve Tabiat Varlıklarını Koruma Yukse kurulumunun 05.11.1999 tarih ve 658 sayılı İlke kararının I. Derece Arkeolojik Sitlere iliřkin belirlenen koruma ve kullanma kořullarına uyulacaktır. Bu alanlarda kesinlikle hibir yapılařmaya izin verilemez ve bilimsel amalı kazaların dıřında hibir kazı yapılamaz.
- 5) Resmii ve ozel kuruluřlarca zorunlu durumlarda yapılacak alt yapı uygulamaları iin muze mudurluęunun ve varsa kazı bařkanının goruřuyle konunun koruma kurulunda deęerlendirilir.
- 6) Yeni tarımsal alanlar aılamaz, yalnızca sınırlı mevsimlik tarımsal faaliyetler devam edebilir, koruma kurullarınca uygun gortulmesi halinde seracılıęa devam edilebilir.
- 7) Tařınmaz kultur varlıklarının mahiyetine tesir etmeyecek řekilde ilgili koruma kurulundan izin almak kořuluyla birleřtirme (tevhit) ve ayırma (ifraz) yapılabilir.
- 8) Bu alanlarda tař, toprak, kum vb. alınmamasına, kire, tař, tuęla, mermer, kum, maden vb. ocakların aılmamasına, toprak, curuf, op, sanayi atıęı ve benzeri malzeme dokulemez.
- 9) Koruma Amalı İmar Planı yapılınca kadar, tevhit ve ifraz iřlemleri teknik altyapı alıřmaları, kadastral uygulamalar vb. gibi gerekli durumlarda ilgili Koruma Bolge Kurulu kararı alınır.
- 10) Kamu duzeni veya guvenlięinin olaęan hayatı durduracak veya kesintiye uęratacak řekilde bozulduęu ya da doęal afet yařanan yerlerde, yapılmasında zorunluluk bulunan geici uygulamalara iliřkin, zemine en az mudahale edilecek řekilde hazırlanan ve suresi belirlenen projeler koruma bolge kurulunda deęerlendirilir. Projesi uygun goruven geici uygulamalar Kultur ve Turizm Bakanlıęınca oluřturulacak bilim kurulu denetiminde yapılabilir řeklinde belirlenmesine,

2863 Sayılı Kanun'un 17. maddesi gereęince koruma amalı imar planının hazırlanarak Kurulumuza iletilmesine;

2863 sayılı Kanununun 7'nci maddesi ile 13.03.2012 tarihli ve 28232 sayılı Resmii Gazete'de yayımlanarak yururluęe giren "*Korunması Gereкли Tařınmaz Kultur Varlıklarının ve Sitlerin Tespit ve Tescilli Hakkındaki Yonetmelik*" gereęince, Denizli İli, Serinhisar İlesi, Yataęan Mahallesi Babalar Tepesi Mevkii 652 ada 1 parsel numarasında kayıtlı tescil edilen tařınmazların tapu kuttuęu beyanlar hanesine "***Bir Bolumu Babalar Tepesi Nekropol Alanı I. Derece Arkeolojik Sit Alanında Kalmaktadır.***" řeklinde kayıt/řerh konularak tařınmazların tapu kayıt orneklerinin Aydın Kultur Varlıklarını Koruma Bolge Kurulu Mudurluęune iletilmesine,

Babalar Tepesi Nekropol Alanında meydana gelen kaak kazılara iliřkin ilgili kolluk kuvvetleri tarafından ilgili Cumhuriyet Bařsavcılıęına su duyurusunda bulunulduęu anlařıldıęından yeniden su duyurusunda bulunulmasına gerek olmadıęına, ancak bařlatılan yasal surecin seyri ve sonucundan Aydın Kultur Varlıklarını Koruma Bolge Kurulu Mudurluęune bilgi verilmesine,

Kaak kazı sonucu aılan ukurların can ve mal guvenlięi aısından tehlike oluřturmaması ve yeni kazıları teřvik etmemesi iin adli tahkikatın tamamlanmasına muteakip ilgili savcılıęın goruřu alınarak ilgili muze mudurluęu uzmanları denetiminde ilgili idarenin imkanlarıyla kapatılması iřlem sonucunun Aydın Kultur Varlıklarını Koruma Bolge Kurulu Mudurluęune bildirilmesine,

Denizli İli, Serinhisar İlçesi, Yatağan Mahallesi,
Babalar Tepesi Nekropol Alanı
Sit Haritası

1/4000



652/1

652/1

AYDIN
KÜLTÜR VARLIKLARINI
KORUMA BÖLGE KURULUNUN
30 04 2026 GÜN VE 20207
SAYILI KARAR EKİDİR

652/1

652/1

652/1

İlinci Derece Sit Koordinatları

Nokta No	Y	X
1	445754.840	4186338.110
2	445905.330	4186373.720
3	447043.400	4186557.430
4	447116.870	4186616.880
5	447131.360	4186617.280
6	447163.670	4186594.960
7	447179.840	4186548.350
8	447158.370	4186460.230
9	447120.920	4186404.480
10	447039.300	4186337.020
11	445951.300	4186249.020
12	445974.050	4186184.360
13	445923.600	4186158.210
14	445712.280	4186149.240
15	445842.250	4186170.640
16	445823.520	4186210.300
17	445823.520	4186247.160
18	445828.410	4186280.560
19	445976.770	4186316.240

İlir98-utm3-27



İlinci Derece Arkeolojik Sit Sınırı

Hüseyin ÇETİNKAYA
Arkeolog

Ferit GÖSKÜN
Arkeolog

Alihan TEPE

Harita Mühendisi

5285/1-1

Kültür ve Turizm Bakanlıđından:

**BALIKESİR KÜLTÜR VARLIKLARINI KORUMA BÖLGE KURULU
KARAR**

Toplantı Tarihi ve No : 21.05.2026 – 417
Karar Tarihi ve No : 21.05.2026 – 8344

Toplantı Yeri
BALIKESİR

Balıkesir İli, Gönen İlçesi, Gündođdu Mahallesinde bulunan, özel mülkiyete ait, 105 ada 1 parsel numaralı taşınmaz üzerinde yer alan, Gayrimenkul Eski Eserler ve Anıtlar Yüksek Kurulunun 14.03.1981 tarih ve 12723 sayılı kararıyla tescilli yapı ve çevresinde koruma alanı sınırlarının belirlenmesi istemine ilişkin Balıkesir Gönen Belediye Başkanlığı İmar ve Şehircilik Müdürlüğünün 01.04.2026 tarih ve E.427826 sayılı yazısı ve ekleri ile Balıkesir Kültür Varlıklarını Koruma Bölge Kurulu Müdürlüğü uzmanlarınca hazırlanan 20.05.2026 tarih ve 4266511 sayılı rapor okundu, ekleri ve işlem dosyası incelendi, yapılan görüşmeler sonucunda;

Balıkesir İli, Gönen İlçesi, Gündođdu Mahallesinde bulunan, özel mülkiyete ait, 105 ada 1 parsel numaralı taşınmaz üzerinde bulunan tescilli yapının koruma alanı sınırlarının, karar eki koruma alanı haritasında gösterildiđi şekilde belirlenmesine ve Kültür ve Tabiat Varlıklarını Koruma Yüksek Kurulunun 05.11.1999 tarih ve 660 sayılı İlke Kararı doğrultusunda tescilli yapının koruma grubunun “*II.Grup Yapı*” olarak belirlenmesine,

İlgili Tapu Müdürlüğünce, koruma alanı sınırları içerisinde kalan tüm taşınmazların tapu kayıtlarına, “*Koruma Alanında Kalmaktadır.*” şerhlerinin; ayrıca Gündođdu Mahallesi, 105 ada 1 parselin tapu kaydına “*II.Grup Korunması Gerekli Taşınmaz Kültür Varlığıdır.*” şerhinin konulmasına ve işlem sonucundan Balıkesir Kültür Varlıklarını Koruma Bölge Kurulu Müdürlüğüne bilgi verilmesine karar verildi.

İL	BALIKESİR
İLÇE	GÖNEN
MAHALLE	GÜNDOĞDU
ADA/PARSEL	105 ADA 1 PARSEL
KONU	KORUMA ALANI

A
1 / 800



KORUMA ALANI KOORDİNAT TABLOSU


Nokta No	Y	X	Nokta No	Y	X	Nokta No	Y	X
1	555766.247	4440049.990	2	555765.160	4440952.142	3	555761.984	4440958.308
4	555760.367	4440960.516	5	555758.781	4440963.914	6	555757.336	4440965.943
7	555756.229	4440965.525	8	555754.119	4440972.209	9	555754.858	4440972.303
10	555752.245	4440980.685	11	555750.108	4440986.847	12	555747.239	4440986.181
13	555738.273	4440985.298	14	555731.590	4440984.146	15	555730.000	4440987.589
16	555726.975	4440999.061	17	555744.859	4441001.746	18	555744.879	4441001.791
19	555749.769	4441002.933	20	555752.979	4441004.188	21	555760.196	4441003.658
22	555771.703	4441002.048	23	555777.855	4441002.458	24	555783.600	4441001.477
25	555788.824	4440999.961	26	555793.227	4440997.143	27	555799.395	4440987.836
28	555802.663	4440992.296	29	555803.963	4440978.001	30	555806.386	4440974.074
31	555803.020	4440972.168	32	555800.377	4440971.278	33	555800.041	4440971.976
34	555797.618	4440971.058	35	555800.788	4440964.441	36	555797.244	4440962.405
37	555796.437	4440961.939	38	555792.942	4440959.822	39	555785.729	4440968.483
40	555775.999	4440964.268	41	555773.455	4440952.966	42	555770.238	4440951.208

ITRF96 UTM 3°

Lejant

	KORUMA ALANI SINIRI
	PARSEL SINIRI
	TESCİLLİ PARSEL

İLLER BAKANLIĞI KÜLTÜR VARLIKLARINI
KORUMA İLÇE KURULU
21 05 26 TARİHİ V. 8344
MANTIKAL KARAR EKİDİR.



5332/1-1

Kltr ve Turizm Bakanlıđından:

HATAY KLTR VARLIKLARINI KORUMA BLGE KURULU

KARAR

Toplantı Tarihi ve No : 28.04.2026-253
Karar Tarihi ve No : 28.04.2026-7147

Toplantı Yeri
HATAY

Hatay ili, Antakya ilçesi, Bozhyk Mahallesi, Taşınmaz Kltr ve Tabiat Varlıkları Yksek Kurulunun 20.06.1987 tarih ve 3420 sayılı kararı ile Hatay ili sınırlarında bulunan hyklere ynelik liste tescilli olan, Adana Kltr ve Tabiat Varlıklarını Koruma Kurulunun 21.01.2004 tarih ve 5463 sayılı kararı ile 1. ve 3. Derece Arkeolojik Sit sınırları belirlenen kamu ve zel mlkiyete ait, 359, 360, 361, 420, 421 ve 497 parsellerde yer alan 1. ve 3. Derece Arkeolojik Sit alanının sayısallaştırılmasına ynelik; Kltr Varlıkları ve Mzeler Genel Mdrlđ Kurullar Daire Başkanlıđının 10.09.2025 tarih ve E-75383205-663.05-7254112 sayılı yazısı ve Mdrlđmz uzmanınca hazırlanan 27.04.2026 tarih ve 4210021 sayılı raporu okundu ekleri ve iřlem dosyası incelendi.

Hatay ili, Antakya ilçesi, Bozhyk Mahallesi, kamu ve zel mlkiyete ait olan, 359, 360, 361, 420, 421 ve 497 parsellerde yer alan 1. ve 3. Derece Arkeolojik Sit alanının Taşınmaz Ulusal Envanter Sisteminin gncellenmesi kapsamında sayısallaştırılmasına ynelik kararımız eki sayısallaştırılan 1/2000 lekli sit haritasının ve gncellenen sit fiřinin uygun olduđuna, alana ynelik Kurul Mdrlđnce Geiř Dnemi Koruma Esasları ve Kullanma Şartlarının hazırlanarak Kurulumuza sunulmasına karar verildi.

İL: HATAY
İLÇE: ANTAKYA
MAHALLE: BOZHÖYÜK
PARSEL: 359-360-361-420-421-497

DERECE	Alan
1.DERECE	87,447,2644
3.DERECE	98,273,312

1. DERECE ARKEOLOJİK SİT ALANINA AİT KOORDİNAT ÇEVRELLİ İPPO 6 DERECE

İpso No	X	Y
1	4013364243	4013364243
2	4013377438	4013377438
3	4013377438	4013377438
4	4013377438	4013377438
5	4013377438	4013377438
6	4013377438	4013377438
7	4013377438	4013377438
8	4013377438	4013377438
9	4013377438	4013377438
10	4013377438	4013377438
11	4013377438	4013377438
12	4013377438	4013377438
13	4013377438	4013377438
14	4013377438	4013377438
15	4013377438	4013377438
16	4013377438	4013377438
17	4013377438	4013377438
18	4013377438	4013377438
19	4013377438	4013377438
20	4013377438	4013377438
21	4013377438	4013377438
22	4013377438	4013377438
23	4013377438	4013377438
24	4013377438	4013377438
25	4013377438	4013377438
26	4013377438	4013377438
27	4013377438	4013377438
28	4013377438	4013377438
29	4013377438	4013377438
30	4013377438	4013377438
31	4013377438	4013377438
32	4013377438	4013377438

3. DERECE ARKEOLOJİK SİT ALANINA AİT KOORDİNAT ÇEVRELLİ İBDO 9 DERECE

İpso No	X	Y
34	4013366270	4013366270
35	4013366270	4013366270
36	4013366270	4013366270
37	4013366270	4013366270
38	4013366270	4013366270
39	4013366270	4013366270
40	4013366270	4013366270
41	4013366270	4013366270
42	4013366270	4013366270
43	4013366270	4013366270
44	4013366270	4013366270
45	4013366270	4013366270
46	4013366270	4013366270
47	4013366270	4013366270
48	4013366270	4013366270
49	4013366270	4013366270
50	4013366270	4013366270
51	4013366270	4013366270
52	4013366270	4013366270
53	4013366270	4013366270
54	4013366270	4013366270
55	4013366270	4013366270
56	4013366270	4013366270
57	4013366270	4013366270
58	4013366270	4013366270
59	4013366270	4013366270
60	4013366270	4013366270
61	4013366270	4013366270
62	4013366270	4013366270
63	4013366270	4013366270

Ölçek: 1/2000

1. DERECE ARKEOLOJİK SİT ALANINA AİT KOORDİNAT ÇEVRELLİ İPPO 3 DERECE

İpso No	X	Y
1	4011860230	4011860230
2	4011860230	4011860230
3	4011860230	4011860230
4	4011860230	4011860230
5	4011860230	4011860230
6	4011860230	4011860230
7	4011860230	4011860230
8	4011860230	4011860230
9	4011860230	4011860230
10	4011860230	4011860230
11	4011860230	4011860230
12	4011860230	4011860230
13	4011860230	4011860230
14	4011860230	4011860230
15	4011860230	4011860230
16	4011860230	4011860230
17	4011860230	4011860230
18	4011860230	4011860230
19	4011860230	4011860230
20	4011860230	4011860230
21	4011860230	4011860230
22	4011860230	4011860230
23	4011860230	4011860230
24	4011860230	4011860230
25	4011860230	4011860230
26	4011860230	4011860230
27	4011860230	4011860230
28	4011860230	4011860230
29	4011860230	4011860230
30	4011860230	4011860230
31	4011860230	4011860230
32	4011860230	4011860230
33	4011860230	4011860230
34	4011860230	4011860230

3. DERECE ARKEOLOJİK SİT ALANINA AİT KOORDİNAT ÇEVRELLİ İBDO 3 DERECE

İpso No	X	Y
34	4011860230	4011860230
35	4011860230	4011860230
36	4011860230	4011860230
37	4011860230	4011860230
38	4011860230	4011860230
39	4011860230	4011860230
40	4011860230	4011860230
41	4011860230	4011860230
42	4011860230	4011860230
43	4011860230	4011860230
44	4011860230	4011860230
45	4011860230	4011860230
46	4011860230	4011860230
47	4011860230	4011860230
48	4011860230	4011860230
49	4011860230	4011860230
50	4011860230	4011860230
51	4011860230	4011860230
52	4011860230	4011860230
53	4011860230	4011860230
54	4011860230	4011860230
55	4011860230	4011860230
56	4011860230	4011860230
57	4011860230	4011860230
58	4011860230	4011860230
59	4011860230	4011860230
60	4011860230	4011860230
61	4011860230	4011860230
62	4011860230	4011860230
63	4011860230	4011860230

Harita Çizimci
Harita Çizimci
Harita Çizimci

Arçp Yasar KURKCU
Harita Teşkilatı

Milice Anştrmrciası

Fayik KARADUMAN
Milice Anştrmrciası

Kıral DURMUŞ
Şehir Plancısı

NOT: BU HARITA TARAFIMIZCA HAZIRLANMIŞTIR.

Kltr ve Turizm Bakanlıđından:

**ANAKKALE KLTR VARLIKLARINI KORUMA BLGE KURULU
K A R A R**

Toplantı Tarihi ve No :15.05.2026 / 507

Karar Tarihi No : 15.05.2026 / 12256

17.03.2025

**Toplantı Yeri
ANAKKALE**

anakkale İli, Biga İlesi, ınarkpr ky sınırları ierisinde yer alan, Kurulumuzun 23.02.2026 tarih ve 11960 sayılı kararı ile anakkale İli, Biga İlesi, ınarkpr Ky sınırları ierisinde yer alan, Prof. Dr. Reyhan KRPE tarafından yapılan "Eceabat evresi ve Granikos Savaş Alanı" konulu yzey arařtırmasında tespit edilen 108 ada 91 parsel ve yakın evresinde yer alan Granikos Savaş Alanına iliřkin arařtırma bařkanı Danıřman ye olarak dinlendi, yapılan deđerlendirilmeler sonucunda; mlkiyeti maliye hazinesi adına kayıtlı, 108 ada, 91 ve 94 parsellerin antik kaynaklar ve bilimsel veriler dođrultusunda 2863 sayılı Yasa'nın 6. Maddesinde belirtilen kriterleri tařıdıđı anlařıldıđından tarihi sit alanı olarak tesciline ynelik tespit iřlemlerinin bařlatılmasına, tescil iřlemleri tamamlanıncaya kadar ki srete bahse konu tařınmazda ve yakın evresinde herhangi bir fiziki-inřai ve imar uygulamasında bulunulmamasına, hazırlanacak sit haritası ve tescil fiřinin Kurulumuza iletilmesine karar verilen, mlkiyeti maliye hazinesi adına kayıtlı 108 ada, 91 ve 94 parsel sayılı tařınmazlara iliřkin KVKBK Mdrlđ'nn 27.02.2026 tarih ve 8028743 sayılı yazısı ile faaliyetleri etkilenen Kurumlardan grř istenilen ve bu dođrultuda sit ilan edilmesinde sakınca olmadıđı ynnde kurum grřleri iletilen yazılar ve ekleri ile 11.05.2026 tarih ve 4242680 sayılı uzman raporu okundu, dosyası incelendi, yapılan grřmeler sonucunda;

anakkale İli, Biga İlesi, ınarkpr Ky sınırları ierisinde yer alan, mlkiyeti maliye hazinesi adına kayıtlı 108 ada, 91 ve 94 parsellerin kararımız eki 1/10000 lekli sit alanı haritasında kadastral bilgileri ve koordinatları belirtilen alanın tarihi sit alanı olarak tesciline, sunulan tescil fiři ve 1/1000 lekli sit alanı haritasının uygun olduđuna, bu dođrultuda tarihi sit alanına iliřkin Koruma Amalı İmar Planının hazırlanarak Kurulumuza iletilmesine, Koruma amalı imar planı yapılıncaya kadar alana iliřkin Geiř Dnemi Koruma Esasları ve Kullanma Őartlarının belirlenmesine ynelik gerekli bilgi ve belgelerin Kurulumuza iletilmesine karar verildi.

Kültür ve Turizm Bakanlıđından:

Kayseri Kùltür Varlıklarını Koruma Bölge Kurulu

KARAR

Toplantı no ve tarih: 500 - 22.05.2026

Karar no ve tarih : 9943 - 22.05.2026

Toplantı Yeri

KAYSERİ

Yozgat ili, Merkez ilçesi, Kuşçu Köyünde yer alan özel mülkiyete ait 105 ada, 1, 2, 3, 4 ve 5 parsel numaralı taşınmazların bir kısmında ve tescil harici alanda yer alan "Kadılı Mevkii Yerleşim Alanı"nın 2863 sayılı Yasanın 6. Maddesi kapsamına giren özellikler taşıdığı anlaşıldığından III. Derece Arkeolojik Sit alanı olarak tescil edilmesine;

- Bu doğrultuda hazırlanan ve kararımız eki olan 1/2500 ölçekli kadastral harita ile sit fişinin uygun olduğuna;
- Yozgat ili, Merkez ilçesi, **Kuşçu Köyü, 105 ada, 1, 2, 3, 4 ve 5** numaralı parsellerin pafta, fen klasörü ve tapu kütüğü beyanlar hanesine "**Bir kısmı III. Derece Arkeolojik Sit alanıdır**" şerhinin ilgili Tapu ve Kadastro Müdürlüklerince 13.03.2012 tarih ve 28232 sayılı Resmi Gazetede yayımlanarak yürürlüğe giren "Korunması Gerekli Taşınmaz Kùltür Varlıklarının ve Sitlerin Tespit ve Tescili Hakkında Yönetmelik" geređi verilmesine, işlem sonucuna ilişkin bilgi ve belgelerin Koruma Bölge Kurulu Müdürlüğüne iletilmesine,
- 13.03.2012 tarih ve 28232 sayılı Resmi Gazetede yayımlanarak yürürlüğe giren "Korunması Gerekli Taşınmaz Kùltür Varlıklarının ve Sitlerin Tespit ve Tescili Hakkında Yönetmelik" geređi sit alanının isabet ettiđi tescil (kadaströ) harici alanda yeni bir sınırlandırma ve parsel ihdası yapılması durumunda Koruma Bölge Kurulundan izin alınmasına;
- Yozgat Valiliđi, İl Kùltür ve Turizm Müdürlüğü, Müze Müdürlüğü'nün 12.01.2026 tarih, 7817425 sayılı yazısı ve eklerinden sit alanında gerçekleşen kaçak kazı konusunun Yozgat Cumhuriyet Başsavcılıđına intikal ettirildiđi anlaşıldığından sorumlular hakkında tekrar suç duyurusunda bulunulmasına gerek olmadığına, can ve mal güvenliđi açısından tehlike arz ettiđi anlaşılan kaçak kazı çukurlarının adli makamların uygun görüşü alındıktan sonra ilgili Müze Müdürlüğü denetiminde ilgili İdarelerce kapatılmasına, uygulama sonucuna ilişkin bilgi ve belgelerin Koruma Bölge Kurulu Müdürlüğüne bilgi amaçlı iletilmesine,
- Sit alanında daha fazla tahribata neden olunmaması için taşınmazın belli aralıklarla kolluk kuvvetlerince kontrolünün sağlanmasına,
- Sit alanına yönelik ilgili kurumlar tarafından Koruma Amaçlı İmar Planı hazırlanmasına,
- "Kadılı Mevkii Yerleşim Alanı" III. Derece Arkeolojik Sit alanına ilişkin "*Geçiş Dönemi Yapılanma Koşullarının*" (3 yıl) süre ile geçerli olmak üzere aşağıda belirtilen şekilde belirlenmesine;

Geçiş Dönemi Yapılanma Koşulları

1. Bu alanlarda taş, toprak, kum vb. alınmamasına, kireç, taş, tuđla, mermer, kum, maden vb. ocaklarının açılmamasına, toprak, curuf, çöp, sanayi atığı vb. malzeme dökülmemesine;
2. Taşınmaz kùltür varlıklarının mahiyetine tesir etmeyecek şekilde Kùltür Varlıklarını Koruma Bölge Kurulundan izin almak koşuluyla birleştirme (tevhit) ve ayırma (ifraz) yapılabileceđine;
3. Günümüz koşullarının gerektirdiđi alt yapı hizmetlerinin proje aşamasından itibaren kùltür katmanına zarar vermeyecek ve toprak kullanımını en alt düzeyde tutacak biçimde ele alınmasına; yol (karayolu, demiryolu, otoyolu), su, kanalizasyon, elektrik, telefon gibi alt yapı projeleri, sit alanının mahiyetini olumsuz etkilemeyecek şekilde ve Kùltür Varlıklarını Koruma Bölge Kurulu tarafından uygun görüldükten sonra uygulanabileceđine;
4. Bu alan içerisinde olası yapılacak çevre düzenlemeleri için Kùltür Varlıklarını Koruma Bölge Kurulundan izin alınması gerektiđine;
5. Yeni yapılanmalarda kurul kararı olmaksızın uygulamaya gidilmemesine, ayrıca yeni yapılanmaya yönelik hazırlanacak projelerde bodrum kat planlanmamasına, projelerin zemin etüd raporu ile birlikte ilgili Müze Müdürlüğünce gerçekleştirilecek sondaj kazısı raporunun (varsa kazı başkanının görüşleriyle birlikte) Kùltür Varlıklarını Koruma Bölge Kuruluna iletilip uygun bulunduktan sonra uygulamaya geçilebileceđine, karar verildi.

YOZGAT İLİ, MERKEZ İLÇESİ, KUŞÇU KÖYÜNDE YER ALAN 105 ADA 1, 2, 3, 4 VE 5 PARSEL NUMARALI TAŞINMAZLARIN BİR KISMI İLE
TESCİL HARICİ ALANDA BULUNAN "KADILI MEVKİL YERLEŞİM ALANI" 3. DERECE ARKEOLOJİK SİT ALANI

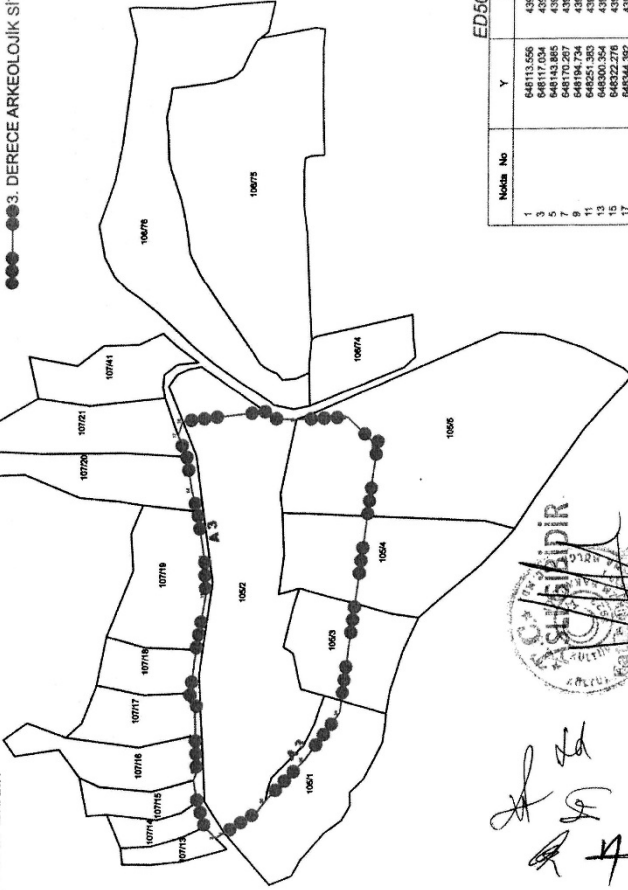
Kayıtsız Mülkür Varkılları
Koruma Bölge Kuruluna
21.03.2026. Gün ve 33 Sayılı
Karar Ektir.

— KADASTRAL PARSELLER

●●●●● 3. DERECE ARKEOLOJİK SİT



1/2500




ITRF96 3 DERECE

Nokta No	Y	X
1	390782,210	4395309,180
2	390779,365	4395314,095
3	390786,070	4395320,500
4	390803,650	4395324,770
5	390813,160	4395326,980
6	390820,520	4395328,220
7	390829,530	4395325,950
8	390858,820	4395326,390
9	390864,120	4395329,640
10	390869,010	4395325,800
11	390870,530	4395320,550
12	390872,620	4395325,800
13	390866,720	4395325,800
14	390862,010	4395329,900
15	390891,820	4395330,560
16	391001,630	4395332,770
17	391014,179	4395337,302
18	391022,520	4395337,302
19	391027,570	4395297,540
20	391023,320	4395278,870
21	391022,880	4395269,420
22	391024,020	4395239,990
23	391006,827	4395222,747
24	390874,827	4395233,016
25	390874,882	4395235,616
26	390800,950	4395235,616
27	390794,360	4395290,520

ED50 6 DERECE

Nokta No	Y	X	Y	X
1	648115,656	4394385,506	2	648110,549
3	648117,004	4394385,506	4	648110,549
5	648113,885	4394404,326	6	4394402,720
7	648170,207	4394404,178	8	4394402,720
9	648194,734	4394408,068	10	4394405,681
11	648200,350	4394408,068	12	4394463,211
13	648200,350	4394408,068	14	4394463,211
15	648322,276	4394413,895	16	4394415,811
17	648344,362	4394421,360	18	4394419,177
19	648356,436	4394372,087	20	4394363,478
21	648356,436	4394372,087	22	4394324,440
23	648340,876	4394360,850	24	4394324,440
25	648157,546	4394340,850	26	4394324,440
27	648126,320	4394367,268	27	4394352,531



İşbu Kadastro Harita 13.03.2026 tarihinde NETCAD ortamında TAKBİS veri tabanından ITRF96 datumunda termin edilen sayısal kadastro veri ile hazırlanmıştır.

Kltr ve Turizm Bakanlıđından:

ADANA KLTR VARLIKLARINI KORUMA BLGE KURULU

KARAR

TOPLANTI TARİHİ VE NO: 30.04.2026-678
KARAR TARİHİ VE NO : 30.04.2026-20807

TOPLANTI YERİ
ADANA

Osmaniye ili, Kadirli ilçesi, Cemalpaşa Mahallesi sınırları içindeki mlkiyeti Kadirli Belediyesine ait 2156 ada 9 parselde tespit edilen alanın 3. Derece Arkeolojik Sit alanı olarak tescil edilmesi talebine iliřkin; Osmaniye Valiliđi İl Kltr ve Turizm Mdrlđnn 13.02.2026 tarihli ve 7828866 sayılı yazısı, Blge Kurulu Mdrlđnn 12.03.2026 tarihli ve 8076741 sayılı kurum grř yazısı, Kadirli Belediye Bařkanlıđı İmar ve řehircilik Mdrlđnn 26.03.2026 tarihli ve 3232 sayılı yazısı, Enerji ve Tabii Kaynaklar Bakanlıđı MAPEG'in 18.03.2026 tarihli ve 2026195811 sayılı yazısı, DSİ Genel Mdrlđ 6. Blge Mdrlđnn 16.03.2026 tarihli ve 6961226 sayılı yazısı, Karayolları Genel Mdrlđ 5. Blge Mdrlđnn 13.03.2026 tarihli ve 2083095 sayılı yazısı, Osmaniye Valiliđi Çevre, řehircilik ve İklim Deđiřikliđi İl Mdrlđnn 17.03.2026 tarihli ve 15177435 sayılı yazısı, Kadirli Kaymakamlıđı Tapu Mdrlđnn 16.03.2026 tarihli ve 19872528 sayılı yazısı, Blge Kurulu Mdrlđ uzmanları tarafından hazırlanan 17.04.2026 tarihli ve 4192651 sayılı yerinde inceleme raporu okundu, ekleri ve iřlem dosyası incelendi, yapılan grřmeler sonucunda;

Osmaniye ili, Kadirli ilçesi, Cemalpaşa Mahallesi sınırları içindeki mlkiyeti Kadirli Belediyesine ait 2156 ada 9 parselde tespit edilen alanın Korunması Gerekli Tařınmaz Kltr Varlıklarının ve Sittlerin Tespit ve Tescili Hakkında Ynetmeliđin 4. maddesinin "d" bendi kapsamında kaldıđı anlařıldıđından, alanın kararımız eki haritada koordinatlarıyla belirtildiđi řekilde Slemiř Mevkii 3. Derece Arkeolojik Sit Alanı olarak tescil edilmesine, kararımız eki tescil fiři ve sit haritasının uygun olduđuna karar verildi.

Kltr ve Turizm Bakanlıđından:

ADANA KLTR VARLIKLARINI KORUMA BLGE KURULU

KARAR

TOPLANTI TARİHİ VE NO: 28.04.2026-676
KARAR TARİHİ VE NO : 28.04.2026-20719

TOPLANTI YERİ
ADANA

Mersin ili, Erdemli İlçesi, Kumkuyu-Yemiřkumu Mahallesi Adana Kltr Varlıklarını Koruma Blge Kurulunun 29.12.2016 gn ve 7317 sayılı kararı ile 1. Ve 3. Derece Arkeolojik Sit Alanı olarak tescilli Yemiřkumu Kulesi ve Çevresi 3. Derece Arkeolojik Sit alanı iinde yer alan, zel mlkiyete ait, 175 ada 173 parselde tespit edilen khamasorion mezarın tescilli ile alana dklen hafriyatın deđerlendirilmesi talebine iliřkin; Mersin Valiliđi İl Kltr ve Turizm Mdrlđnn 11.02.2026 tarihli ve 7950480 sayılı yazısı ve eki Mersin Mze Mdrlđ uzmanlarınca dzenlenen 10.02.2026 tarihli ve 7946962 sayılı rapor, Mersin Valiliđi İl Kltr ve Turizm Mdrlđnn 02.02.2026 tarihli ve 7904147 sayılı yazısı ve eki Mersin Mze Mdrlđ uzmanlarınca dzenlenen 22.10.2025 tarihli ve 7446789 sayılı rapor, alanda GDKEKK belirlenmesine iliřkin alınan Adana Kltr Varlıklarını Koruma Blge Kurulunun 24.08.2022 gn ve 15166 sayılı kararı, Adana Kltr Varlıklarını Koruma Blge Kurulunun 25.02.2026 gn ve 20428 sayılı kararı, Adana Kltr Varlıklarını Koruma Blge Kurul Mdrlđ uzmanlarınca hazırlanan 24.04.2026 tarih ve 4205785 sayılı yerinde inceleme raporu okundu, ekleri ve konunun iřlem dosyası incelendi, yapılan grřmeler sonucunda,

Mersin ili, Erdemli İlçesi, Kumkuyu-Yemiřkumu Mahallesi 1. ve 3. Derece Arkeolojik Sit Alanı olarak tescilli Yemiřkumu Kulesi ve Çevresi 3. Derece Arkeolojik Sit alanı iinde bulunan, zel mlkiyete ait, 175 ada 173 parselde tespit edilen khamasorion mezarın 2863 sayılı Yasanın 6. Maddesi kapsamında tařınmaz kltr varlıđı niteliđi tařıdıđı Adana Kltr Varlıklarını Koruma Blge Kurul Mdrlđ uzmanlarınca hazırlanan 24.04.2026 tarih ve 4205785 sayılı rapordan anlařıldıđından alanın kararımız eki haritada koordinatlarıyla belirtildiđi řekilde 1. Derece Arkeolojik Sit Alanı sınırının khamasorion mezarı iine alacak řekilde revize edilmesine, kararımız eki tescil fiři ve sit haritasının uygun olduđuna, sit alanı ierisine otoyol projesi kapsamında hafriyat dkldđ anlařıldıđından hafriyat dkenler hakkında 2863 sayılı Yasanın 9. Maddesi kapsamında su duyurusunda bulunulmasına, alanda bulunan hafriyatın kaldırılmasının alana daha fazla tahribat yapacađı anlařıldıđından olduđu gibi bırakılmasına yapılan iřlemler sonucundan Kurul Mdrlđne bilgi verilmesine karar verildi.

YEMİŞKUMU KULESİ REVİZE 1. DERECE VE 1-3. DERECE ARKEOLOJİK SİT ALANI HARİTASI

İL: MERSİN

İLÇE: ERDEMLİ

MAHALLE: KUMKUYU YEMİŞKUMU

ADA/PARSEL: 175/33, 34, 38, 111, 173

ADANA KÜLTÜR VARLIKLARINI KORUMA BÖLGE KURULUĞUNUN 26.04.2006'DE ...30745 SAYILI KARARİNDİR.

ADANA KÜLTÜR VARLIKLARINI KORUMA BÖLGE KURULUĞU ONAYI
BAŞKAN
BAŞKAN YED.

DYE

DYE

DYE

DYE

DYE

DYE



1/2000

KOORDİNAT ÖZET ÇİZELGESİ (KHAMOSORION REVİZE)

UTM 3 İTRF 96

UTM 6 ED 50

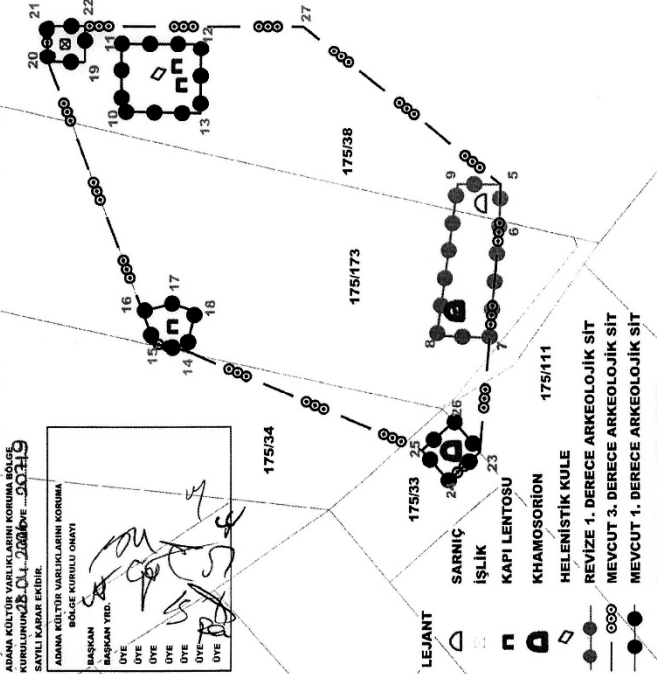
NoktaNo	Y	X	Y2	X2
1	604899.244	4041598.813	604892.819	4040156.903
2	604898.979	4041599.616	604892.554	4040157.706
3	604897.085	4041599.040	604890.661	4040157.130
4	604897.367	4041597.960	604890.943	4040156.051

KOORDİNAT ÖZET ÇİZELGESİ (SİT ALANLARI)

UTM 3 İTRF 96

UTM 6 ED 50

NoktaNo	Y	X	Y2	X2
5	604951.461	4041579.973	604945.015	4040138.071
6	604934.684	4041580.521	604928.245	4040138.619
7	604886.812	4041584.616	604880.392	4040142.712
8	604887.836	4041606.436	604881.415	4040164.524
9	604951.710	4041597.646	604945.264	4040155.737
10	604982.392	4041737.398	604975.534	4040295.434
11	605011.541	4041737.262	605005.071	4040295.298
12	604961.568	4041704.198	605004.782	4040292.247
13	604961.568	4041704.648	604975.051	4040292.967
14	604885.971	4041734.085	604886.905	4040286.905
15	604898.758	4041728.935	604887.333	4040286.126
16	604901.898	4041716.318	604895.472	4040286.974
17	604898.482	4041706.952	604895.372	4040274.362
18	605003.221	4041752.425	604996.755	4040310.455
19	605003.627	4041752.861	604997.160	4040325.885
20	605018.900	4041758.266	605012.428	4040326.289
21	605018.900	4041752.384	605012.428	4040310.414
22	604838.921	4041588.713	604832.519	4040146.807
23	604827.087	4041601.746	604820.690	4040159.835
24	604839.674	4041612.794	604833.272	4040170.879
25	604851.648	4041599.322	604845.242	4040157.412
26	605018.409	4041661.628	605011.937	4040219.693
27				



LEJANT

SARNIÇ

IŞLIK

KAPI LENTOSU

KHAMOSORION

HELENİSTİK KULE

REVİZE 1. DERECE ARKEOLOJİK SİT

MEVCUT 3. DERECE ARKEOLOJİK SİT

MEVCUT 1. DERECE ARKEOLOJİK SİT

KADASTRAL PARSEL SINIRI

Kltr ve Turizm Bakanlıđından:

ESKİŐEHİR KLTR VARLIKLARINI KORUMA BLGE KURULU

KARAR

26.12.416

Toplantı Tarih ve no: 14.05.2026 - 533

Karar Tarih ve no : 14.05.2026 – 15074

Toplantı Yeri
ESKİŐEHİR

EskiŐehir ili, Gnyz ilĉesi, Fatih ve Beyyayla Mahalleleri sınırları iĉerisinde yapılmak istenen GES ve Enerji Depolama Tesisi projesine iliŐkin 2863 sayılı Kanun kapsamında kurum grŐnn istendiđi ĉevresel Etki Deđerlendirmesi, İzin Denetim Genel Mdrlđ'nn 24.02.2026 tarih ve 14991893 sayılı yazısı dođrultusunda Kurul Mdrlđ uzmanlarınca yapılan incelemede tespit edilen alanın tarihi sit olarak tesciline iliŐkin Kurul Mdrlđ uzmanlarının 13.03.2026 tarih ve 4115925 sayılı raporu, Kurul Mdrlđ'nn 13.03.2026 tarih ve 8096622 sayılı yazısı, konuyla ilgili faaliyeti etkilenen Kurum ve KuruluŐların grŐlerinin iletildiđi yazılar, Kltr Varlıkları ve Mzeler Genel Mdrlđ'nn (Tespit ve Planlama Dairesi BaŐkanlıđı) 14.04.2026 tarih ve 8226215 sayılı yazısı ekinde iletilen Milli Savunma Bakanlıđı'nın (Ynetim Hizmetleri Genel Mdrlđ) 11.04.2026 tarih ve 6028956 yazısı ve ekleri, Kurul Mdrlđ uzmanlarının 27.04.2026 tarih ve 4207138 sayılı dosya inceleme raporunun deđerlendirilmesi sonucu alınan 30.04.2026 tarih ve 15016 sayılı kararımız geređince sz konusu alan Kurulumuzca yerinde incelendi, 07.05.2026 tarih ve 4233188 sayılı dosya inceleme raporu okundu, fotođrafları ve dosyası incelendi, yapılan grŐmeler sonucunda;

EskiŐehir ili, Gnyz ilĉesi, Fatih ve Beyyayla Mahalleleri sınırları iĉerisinde tespit edilen alanın 2863 sayılı Kanun'un 6. Maddesinde tanımlanan korunması gerekli kltr varlıklarından olması nedeniyle "Karatepe Mevki Siperleri 1 ve 2 Nolu Tarihi Siti" adıyla tarihi sit olarak tesciline; hazırlanan tescil fiŐi ve sit sınırlarının aktarıldıđı kadastral haritanın uygun olduđuna, Kltr Varlıklarını Koruma Yksek Kurulunun 11.03.2021 tarih ve 1700 sayılı İlke Kararı dođrultusunda hazırlanan ekli geĉiŐ dnemi koruma esasları ve kullanma Őartlarının 3 (ĉ) yıl sreyle geĉerli olduđuna, sit sınırları iĉinde Kurulumuzdan izinsiz herhangi bir fiziki ve inŐai mdahalede bulunulmamasına karar verildi.

İL: ESKİŞEHİR

İLÇE: GÜNYÜZÜ

MAHALLE: FATİH VE BEYYAYLA MAHALLELERİ

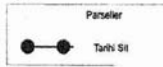
ADI: KARATEPE MEVKİL SİPERLERİ 1 ve 2 NOLU TARİHİ SİTİ

TÜR/DERECE: TARİHİ SİT ALANI



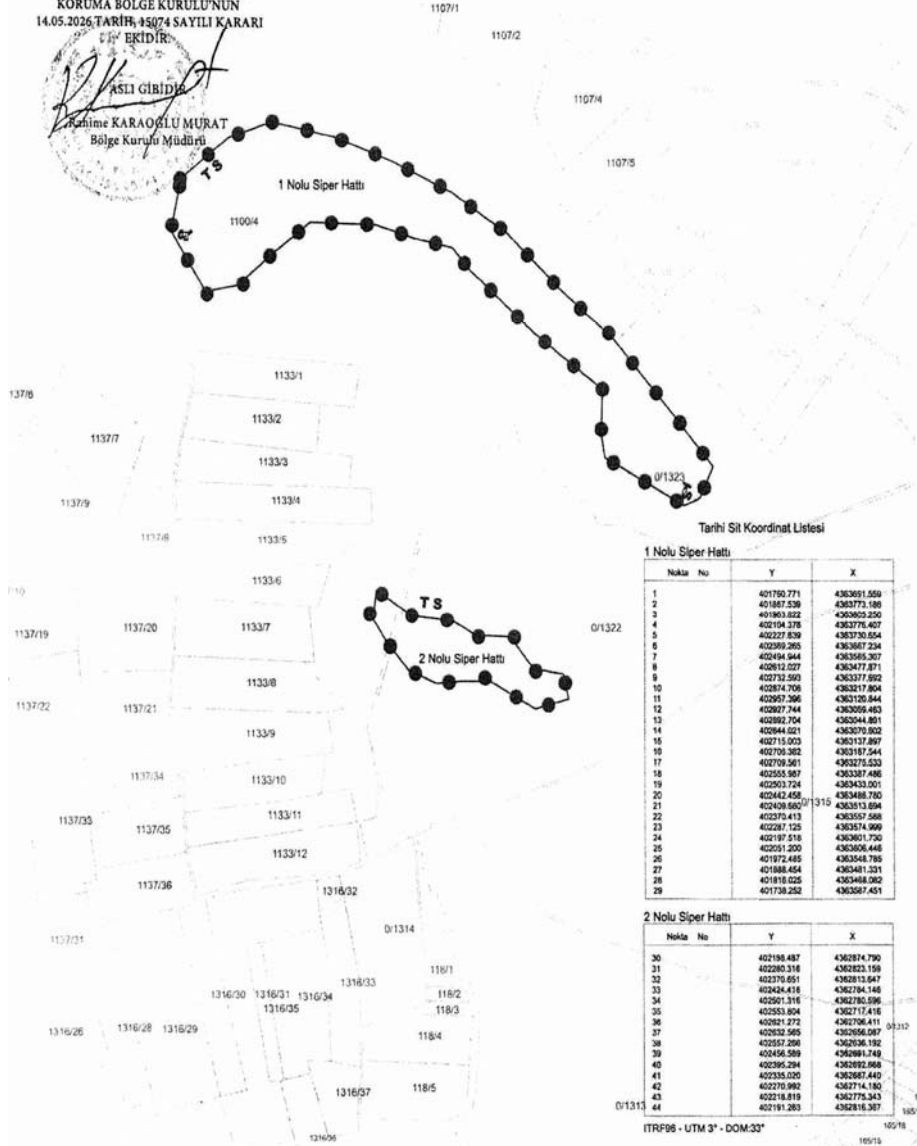
1/1000C

Lejant



T.C.
KÜLTÜR VE TURİZM BAKANLIĞI
ESKİŞEHİR KÜLTÜR VARLIKLARINI
KORUMA BÖLGE KURULU'NUN
14.05.2026 TARİHİ 45074 SAYILI KARARI

ASLI GIBİDİR
Rahime KARAOĞLU MURAT
Bölge Kurulu Müdürü



Tarihî Sit Koordinat Listesi

1 Nolu Siper Hattı

Nokta No	Y	X
1	401760.771	4363691.559
2	401887.538	4363772.189
3	401963.822	4363805.250
4	402104.378	4363776.407
5	402227.839	4363738.554
6	402299.265	4363687.234
7	402494.944	4363585.307
8	402812.027	4363477.871
9	402713.569	4363377.992
10	402874.706	4363217.804
11	402987.366	4363120.844
12	402887.744	4363059.483
13	402892.704	4362944.881
14	402944.021	4362970.802
15	402713.053	4363137.897
16	402708.382	4363187.544
17	402709.581	4363275.533
18	402555.907	4363387.486
19	402503.704	4363433.001
20	402442.458	4363488.780
21	402409.680	4363513.894
22	402370.413	4363557.988
23	402287.125	4363574.999
24	402197.518	4363601.730
25	402051.200	4363638.448
26	401872.445	4363548.785
27	401888.454	4363481.331
28	401818.025	4363488.382
29	401738.252	4363587.451

2 Nolu Siper Hattı

Nokta No	Y	X
30	402198.487	4362874.790
31	402280.318	4362823.158
32	402370.851	4362813.647
33	402424.418	4362784.148
34	402501.316	4362780.596
35	402583.804	4362717.416
36	402821.272	4362706.411
37	402832.565	4362656.087
38	402857.298	4362636.192
39	402456.589	4362881.749
40	402395.294	4362892.968
41	402333.020	4362871.180
42	402270.992	4362774.120
43	402218.819	4362775.343
44	402191.283	4362818.587

ITRF08 - UTM 3° - DOM-33°

*Kadastral Parseller 13.03.2026 tarihinde TAKBİS-MEGSİS üzerinden indirilmiştir, uyumsuzluk durumunda TKGM kayıtları esas alınacaktır.

Kltr ve Turizm Bakanlıđından:

HATAY KLTR VARLIKLARINI KORUMA BLGE KURULU KARAR

Toplantı Tarihi ve No:31.03.2026-251
Karar Tarihi ve No :31.03.2026-6993

Toplantı Yeri
HATAY

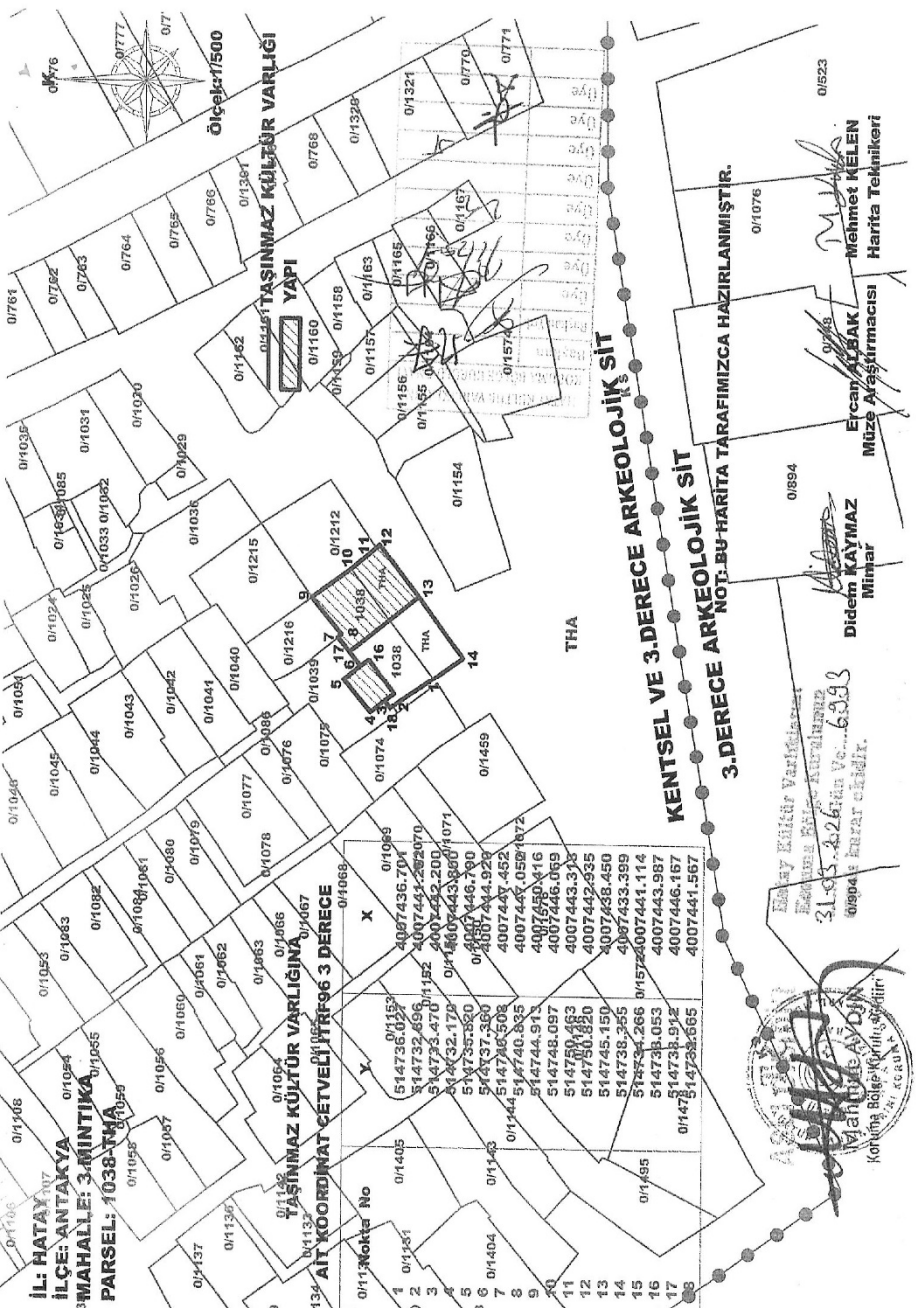
Hatay İli, Antakya İlçesi, 3. Mıntıkada, Taşınmaz Kltr ve Tabiat Varlıkları Yksek Kurulunun 15.11.1985 tarih ve 1558 sayılı kararıyla ilan edilerek sınırları belirlenen ve Adana Kltr ve Tabiat Varlıklarını Koruma Blge Kurulunun 25.02.2009 tarih ve 4626 sayılı kararı ile uygun bulunan Koruma Amaçlı İmar Planı, Kurulumuzun 26.12.2023 tarih ve 3505 sayılı kararı ile uygun bulunan, aynı Kurulun 19.11.2024 tarih ve 4762 sayılı kararı ile itirazların deđerlendirildiđi, aynı Kurulun 24.09.2025 tarih ve 6084 sayılı kararı ile uygun bulunan, sz konusu planlara ynelik itirazların deđerlendirilmesi sonucu dzenlenen aynı Kurulun 18.02.2026 tarih ve 6853 sayılı kararı ile uygun bulunan 1/5000 lçekli koruma amaçlı revizyon nazım imar planı ile 1/1000 lçekli koruma amaçlı revizyon uygulama imar planında Kentsel ve 3. Derece Arkeolojik Sit Alanı sınırları ierisinde yer alan, Adana Kltr ve Tabiat Varlıklarını Koruma Blge Kurulunun 25.02.2009 tarih ve 4626 sayılı kararı ile 438 envanter numarasıyla tescil edilen, Kurulumuzun 31.08.2023 tarih ve 3063 sayılı kararıyla taşınmazın tescilinin sehven 1212 parselde şerh dşldđi anlaşıldıđından, taşınmaz tescil şerhinin 1038 parselde alınmasına, yeni tescil fişinin uygun olduđuna karar verilen, Kurulumuzun 21.08.2025 tarih ve 5980 sayılı kararıyla rlve çizimi ve restitsyon projesinin uygun bulunan, Kurulumuzun 20.01.2026 tarih ve 6731 sayılı kararıyla rekonstrksiyon projesinin uygun bulunan, zel mlkiyete ait tapunun 1038 parselinde kayıtlı ve tapulama harici alanda yer alan tescilli taşınmazın sayısallaştırılmasına ynelik; Kltr Varlıkları ve Mzeler Genel Mdrlđ Kurullar Daire Başkanlıđı'nın 10.09.2025 tarih ve E-75383205-663.05-7254112 sayılı yazısı ve ekleri, Hatay Kltr Varlıklarını Koruma Blge Kurulu Mdrlđ'nn 09.02.2026 tarih ve E-85020971-903.07.04-7937502 sayılı yazısı ve ekleri, Kurulumuzun 27.05.2025 tarih ve 5556 sayılı kararı, Koruma Kurulu Mdrlđ uzmanlarının hazırladıđı 30.03.2026 tarih ve 4145344 sayılı raporu, okundu ve aıklamaları dinlendi, ekler ve konunun iřlem dosyası incelendi.

Yapılan deđerlendirmeler sonucunda; Hatay İli, Antakya İlçesi, 3. Mıntıka, 1038 parselde kayıtlı, koruma amaçlı revizyon nazım imar planı ile koruma amaçlı revizyon uygulama imar planında Kentsel ve 3. Derece Arkeolojik Sit Alanı sınırları ierisinde yer alan, zel mlkiyete ait ve tapulama harici alanda kalan tescilli taşınmazın Taşınmaz Ulusal Envanter Sisteminin gncellenmesi kapsamında gncellenen kararımız eki 1/500 lçekli tescil haritasının ve tescil fişinin uygun olduđuna, tescilli taşınmazın yapı grubunun belirlenmediđi anlaşıldıđından yapı grubunun 2. Grup olarak belirlenmesine karar verildi.

İL: HATAY
İLÇE: ANTAKYA
İHAHALLE: 3. MİNTİKA
PARSEL: 1038-TH

AIT KOORDİNAT ÇEVRELI İTİP-96 3. DERECE

No	X	Y
1	514735.027	4087436.704
2	514732.696	4007441.282070
3	514733.470	4007442.200
4	514732.179	4007443.860
5	514735.380	4007446.790
6	514737.360	4007444.928
7	514736.508	4007447.452
8	514744.513	4007445.059
9	514744.513	4007449.416
10	514748.057	4007446.069
11	514750.483	4007443.378
12	514750.820	4007442.935
13	514745.150	4007438.450
14	514738.255	4007433.399
15	514734.266	4007441.114
16	514738.053	4007443.987
17	514738.992	4007446.167
18	514738.665	4007441.567



Kltr ve Turizm Bakanlıđından:

ADANA KLTR VARLIKLARINI KORUMA BLGE KURULU

KARAR

TOPLANTI TARİHİ VE NO: 27.04.2026-675
KARAR TARİHİ VE NO : 27.04.2026-20674

TOPLANTI YERİ
ADANA

Mersin ili, Glnar ilesi, Yassıbađ Mahallesi sınırları iindeki zel mlkiyete ait 121 ada 85, 86, 365 ve 366 parseller ile Bozađaç Mahallesi sınırları iindeki zel mlkiyete ait 160 ada 7, 8 parseller ile mlkiyeti maliye hazinesine ait 160 ada 60 nolu orman parselinde tespit edilen alanın 3. Derece Arkeolojik Sit alanı olarak tescil edilmesi talebine iliřkin; Mersin Valiliđi İl Kltr ve Turizm Mdrlđnn 15.01.2026 tarihli ve 7828866 sayılı yazısı ve eki Silifke Mze Mdrlđ uzmanlarınca dzenlenen 13.01.2026 tarihli ve 2026/53-3975546 sayılı rapor, Adana Kltr Varlıklarını Koruma Blge Kurulu Mdrlđnn 15.02.2026 tarihli ve 7923403 sayılı yazısı ve 27.02.2026 tarihli ve 8021275 sayılı kurum grř yazısı, Karayolları Genel Mdrlđ 5. Blge Mdrlđnn 05.03.2026 tarihli ve 2074824 sayılı yazısı, Glnar Belediye Bařkanlıđı İmar ve řehircilik Mdrlđnn 04.03.2026 tarihli ve 33128 sayılı yazısı, DSİ Genel Mdrlđ 6. Blge Mdrlđnn 06.03.2026 tarihli ve 6913541 sayılı yazısı, Enerji ve Tabii Kaynaklar Bakanlıđı MAPEG'in 10.03.2026 tarihli ve 2026180797 sayılı yazısı, Mersin Bykřehir Belediyesi İmar ve řehircilik Dairesi Bařkanlıđının 19.03.2026 tarihli ve 1247946 sayılı yazısı, Mersin Valiliđi evre, řehircilik ve İklim Deđiřikliđi İl Mdrlđnn 03.04.2026 tarihli ve 15307887 sayılı yazısı, Adana Kltr Varlıklarını Koruma Blge Kurul Mdrlđ uzmanlarınca hazırlanan 13.04.2026 tarih ve 4177944 sayılı yerinde inceleme raporu okundu, ekleri ve konunun iřlem dosyası incelendi, yapılan grřmeler sonucunda,

Mersin ili, Glnar ilesi, Yassıbađ Mahallesi 121 ada 85, 86, 365 ve 366 parseller ile Bozađaç Mahallesi 160 ada 7, 8, 60 parsellerde tespit edilen alanın Korunması Gerekli Tařınmaz Kltr Varlıklarının ve Sittlerin Tespit ve Tescili Hakkında Ynetmeliđin 4. maddesinin "d" bendi kapsamında kaldıđı Koruma Blge Kurulu Mdrlđ uzmanlarınca hazırlanan 13.04.2026 tarih ve 4177944 sayılı rapordan anlařıldıđından alanın kararımız eki haritada koordinatlarıyla belirtildiđi řekilde Mezaralanı Mevkii 3. Derece Arkeolojik Sit Alanı olarak tescil edilmesine, kararımız eki tescil fiři ve sit haritasının uygun olduđuna karar verildiđi,

MEZARALANI MEVKİLİ 3.DERECE ARKEOLOJİK SİT TESCİL HARİTASI

İL:MERSİN

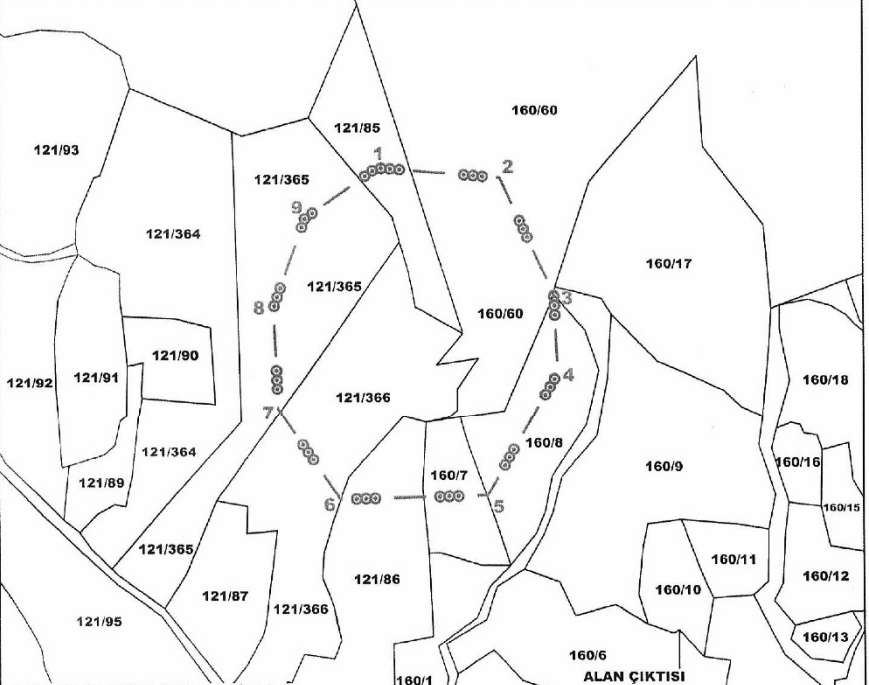
İLÇE:GÜLNAR

MAHALLE:YASSIBAĞ - BOZAĞAÇ

ADA/PARSEL: 121/ 85, 86, 365, 366 - 160/7, 8, 60



1/2500



ADANA KÜLTÜR VARLIKLARINI KORUMA BÖLGE
KURULUNUN 27.01.2025 SON VE 20674
SAYILI KARAR EKİDİR.

	Noktalar	Hesap Alan
3.DERECE SİT ALANI	1,2,3,4,5,6,7,8,9	22415.357

ADANA KÜLTÜR VARLIKLARINI KORUMA
BÖLGE KURULU ONAYI

BAŞKAN
BAŞKAN YRD.
ÜYE
ÜYE
ÜYE
ÜYE
ÜYE
ÜYE

KOORDİNAT ÖZET ÇİZELGESİ

UTM 3 İTRF 96

UTM 6 ED 50

NoktaNo	Y	X	Y2	X2
1	531749.242	4021278.629	801108.158	4025009.148
2	531815.794	4021273.106	801172.896	4025009.691
3	531844.764	4021209.856	801203.837	4024943.326
4	531846.754	4021187.332	801207.148	4024906.854
5	531808.834	4021089.523	801171.328	4024831.852
6	531728.215	4021097.668	801091.746	4024827.524
7	531696.036	4021147.589	801057.009	4024876.426
8	531693.595	4021202.638	801052.857	4024931.411
9	531710.644	4021251.082	801068.406	4024980.396

LEJANT

--- 3. DERECE ARKEOLOJİK SİT
— KADASTRAL PARSEL SINIRI

HAZIRLAYANLAR

[Handwritten signatures]

[HO]