

Kültür ve Turizm Bakanlıđından:

KÜTAHYA KÜLTÜR VARLIKLARINI KORUMA BÖLGE KURULU KARAR

64.02/24

Toplantı Yeri
KÜTAHYA

Toplantı Tarihi ve No : 29.04.2026- 489
Karar Tarihi ve No : 29.04.2026- 9059

Uşak ili, Eşme ilçesi, İsalar köyü, 113 ada 2 parselde yer alan, mülkiyeti kamu orta malına ait, İzmir 2 Numaralı Kültür ve Tabiat Varlıklarını Koruma Kurulunun 23.02.2006 tarih ve 1892 sayılı kararı ile 1. derece arkeolojik sit olarak tescilli Güvercin Kayası Kutsal Alanı'nın, Taşınmaz Ulusal Envanter Sistemi (TUES) Projesi kapsamında sit sınırlarının sayısallaştırılması çalışmasının değerlendirilmesine ilişkin; Kütahya Kültür Varlıklarını Koruma Bölge Kurulu Müdürlüğü uzmanlarınca hazırlanan 18.12.2025 tarihli rapor, faaliyetlerinin etkilendiđi kurumlardan kurum görüşlerinin bildirilmesinin istendiđi Kütahya Kültür Varlıklarını Koruma Bölge Kurulu Müdürlüğünün 18.12.2025 tarih ve 7711533 sayılı yazısı ve eki, alana ilişkin kadastro haritasının istendiđi Kütahya Kültür Varlıklarını Koruma Bölge Kurulu Müdürlüğünün 18.12.2025 tarih ve 7711579 sayılı yazısı ve eki, istenen kurum görüşlerinin iletildiđi; Devlet Su İşleri Genel Müdürlüğü, 2. Bölge Müdürlüğünün 22.12.2025 tarih ve 6673243 sayılı yazısı, kurum görüşü istenen alanın ER:3369220 sayılı işletme ruhsat sahası ile çakıştığı ve tescile konu alanın koruma mesafesinin yeniden gözden geçirilmesine ilişkin Maden ve Petrol İşleri Genel Müdürlüğü, Özel Alanlar ve Harita Dairesi Başkanlığının 22.12.2025 tarih ve 2025621853 sayılı yazısı ve eki, Devlet Su İşleri Genel Müdürlüğü, 2. Bölge Müdürlüğünün 22.12.2025 tarih ve 6673243 sayılı yazısı, İller Bankası Anonim Şirketi, İzmir Bölge Müdürlüğünün 23.12.2025 tarih ve 40984 sayılı yazısı, Doğa Koruma ve Milli Parklar Genel Müdürlüğünün 29.12.2025 tarih ve 22723321 sayılı yazısı, Karayolları 2. Bölge Müdürlüğünün 05.01.2025 tarih ve 2018692 sayılı yazısı, Uşak Çevre, Şehircilik ve İklim Deđişikliği İl Müdürlüğünün 08.01.2026 tarih ve 14570207 sayılı yazısı, maden işletme ruhsat sahasına yönelik 2863 sayılı Kanun ve ilgili mevzuat hükümleri kapsamında talep edilen kurum görüşü ve kurum görüşüne esas yazıların birer örneğinin ve ilgili şirket bilgilerinin iletilmesine ilişkin Kütahya Kültür Varlıklarını Koruma Bölge Kurulu Müdürlüğünün 16.01.2026 tarih ve 7839128 sayılı yazısı, Yatırım ve İşletmeler Genel Müdürlüğünün 19.01.2026 tarih ve 7841917 sayılı yazısı, Uşak İl Özel İdaresi, İmar ve Kentsel İlyleştirme Müdürlüğünün 19.01.2026 tarih ve 82576 sayılı yazısı, yapılan arşiv araştırmasında tescil kararına ilişkin herhangi bir kurum görüşü yazısına rastlanılmadığı ve tescil kararının daha önceden iletmediğinin bildirildiđi ve ilgili şirket bilgilerinin iletildiđi Maden ve Petrol İşleri Genel Müdürlüğü, Özel Alanlar ve Harita Dairesi Başkanlığının 24.01.2026 tarih ve 2026103135 sayılı yazısı ve eki, Uşak Orman İşletme Müdürlüğü, Kadastro ve Mülkiyet Şefliğinin 27.01.2026 tarih ve 18560054 sayılı yazısı, ilgili şirket tarafından maden işletme sahasına ilişkin kurum görüşüne esas yazıların birer örneğinin ve çalışma yapılması planlanan uygulama noktalarına ait sayısal verilerin iletilmesinin istendiđi Kütahya Kültür Varlıklarını Koruma Bölge Kurulu Müdürlüğünün 12.02.2026 tarih ve 7958224 sayılı yazısı ve eki, sit sınırları içinde herhangi bir madencilik faaliyetinin yapılmadığı ve sit alanında herhangi bir kurum görüşü taleplerinin bulunmadığının bildirildiđi Tüprag Metal Madencilik San. Tic. A.Ş.'nin 06.04.2026 tarih ve 2026-189-KIS sayılı yazısı, alana ilişkin kadastro haritasının iletildiđi Uşak Kadastro Müdürlüğünün 23.01.2026 tarih ve 19269659 sayılı yazısı ve eki ile Kütahya Kültür Varlıklarını Koruma Bölge Kurulu Müdürlüğü uzmanlarınca hazırlanan Müdürlük evrakına 28.04.2026 tarih ve 4213276 sayılı ile kayıtlı rapor okundu, ekleri ve işlem dosyası incelendi, yapılan görüşmeler sonucunda;

Uşak ili, Eşme ilçesi, İsalar köyü, 113 ada 2 parselde yer alan, mülkiyeti kamu orta malına ait, İzmir 2 Numaralı Kültür ve Tabiat Varlıklarını Koruma Kurulunun 23.02.2006 tarih ve 1892 sayılı kararı ile 1. derece arkeolojik sit olarak tescilli Güvercin Kayası Kutsal Alanı'nın; 2863 Sayılı Kültür ve Tabiat Varlıklarını Koruma Kanunu ve Korunması Gerekli Taşınmaz Kültür Varlıklarının ve Sitlerin Tespit ve Tescilli Hakkında Yönetmeliğinin ilgili hükümleri doğrultusunda revize edilerek 1. derece arkeolojik sit olarak tescil edilmesine, alana ilişkin hazırlanan sit sınırlarını gösteren 1/25000 ölçekli harita, kadastral harita, şerh konulacak parsel listesinin ve tescil fişinin onaylanmasına; söz konusu alanda geçiş dönemi koruma esasları ve kullanma şartları olarak Koruma Yüksek Kurulunun 05.11.1999 tarih ve 658 sayılı ilke kararı doğrultusunda;

Güvercin Kayası Kutsal Alanı 1. Derece Arkeolojik Siti Koruma ve Kullanma Koşullarının:

- 1)Hiçbir yapılaşmaya izin verilmemesine, imar planlarında aynen korunacak sit alanı olarak belirlenmesine, bilimsel amaçlı kazıların dışında hiçbir kazı yapılamayacağına,
 - 2)Resmî ve özel kuruluşlarca zorunlu durumlarda yapılacak alt yapı uygulamaları için müze müdürlüğünün ve varsa kazı başkanının görüşüyle konunun koruma kurulunda değerlendirilmesine,
 - 3)Yeni tarımsal alanların açılmamasına, yalnızca sınırlı mevsimlik tarımsal faaliyetlerin devam edebileceğine, toprağın sürülmesine dayanan tarımsal faaliyetlerin yasaklanmasına, ağaçlandırmaya gidilmemesine, yalnızca mevcut ağaçlardan ürün alınabileceğine,
 - 4)Taş, toprak, kum vb. alınmamasına, kireç, taş, tuğla, mermer, kum, maden vb. ocakların açılmamasına, toprak, çürük, çöp, sanayi atığı ve benzeri malzeme dökülmemesine,
 - 5)Taşınmaz kültür varlıklarının mahiyetine tesir etmeyecek şekilde ilgili koruma kurulundan izin almak koşuluyla birleştirme (tevhit) ve ayırma (ifraz) yapılabileceğine,
- şeklinde 5 maddede olarak belirlenmesine, karar verildi.

Kültür ve Turizm Bakanlıđından:

Trabzon Kùltür Varlıklarını Koruma Bölge Kurulu

KARAR

Toplantı Tarihi ve No : 28.04.2026 - 559
Karar Tarihi ve No : 28.04.2026 -11226

53.04.110
Toplantı Yeri
TRABZON

Rize ili, Fındıklı ilçesi, sit alanı dışında, Meyvalı Köyü, özel mülkiyete ait, 134 ada, 1 parselde, Trabzon Kùltür Varlıklarını Koruma Bölge Kurulunun 26.06.2013 tarih ve 1285 sayılı kararı ile kùltür varlığı olarak tescillenen taşınmazların (konut ve serender) korunma alanlarının belirlenmesi konusuna ilişkin Kùltür Varlıkları ve Müzeler Genel Müdürlüğü Kurullar Daire Başkanlığının 13.02.2026 tarih ve 7964177 sayılı yazısı eki Kùltür Varlıklarını Koruma Yüksek Kurulunun 28.01.2026 tarih ve 3999 sayılı kararı, koruma gruplarının belirlenmesi ve tescil fişlerinin güncellenmesi, serenderin kadastral numaralarının düzeltilmesi konularını da içeren Trabzon Kùltür Varlıklarını Koruma Bölge Kurulu Müdürlüğünün 28.04.2026 tarih ve 4212228 sayılı uzman raporu okundu, ekleri ve dosyası incelendi, yapılan görüşmeler sonucunda;

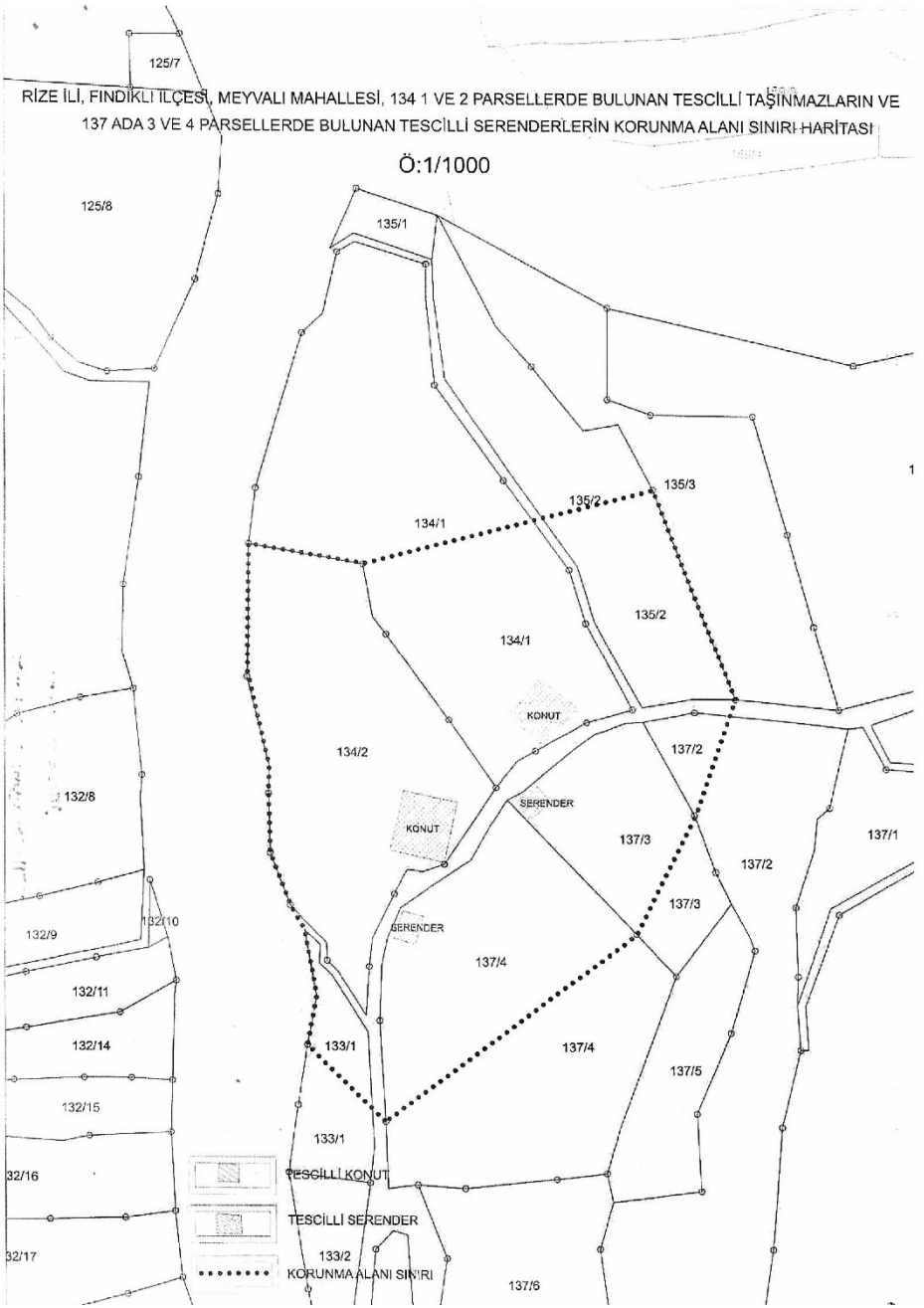
Rize ili, Fındıklı ilçesi, sit alanı dışında, Meyvalı Köyü özel mülkiyete ait, serenderin kadastral numarasının 137 ada, 3 parsel olarak düzeltilmesine; 134 ada, 1 parselde yer alan kùltür varlığı olarak tescilli taşınmazın (konut) ve 137 ada, 3 parselde yer alan tescilli taşınmazın (serender) koruma gruplarının II (iki) olarak belirlenmesine;

Ekteki güncellenen tescil fişlerinin uygun olduğuna;

Kùltür varlığı olarak tescilli 134 ada, 1 parseldeki konut ile 137 ada, 3 parseldeki serenderin korunma alanının yakın çevresindeki 134 ada, 2 parseldeki konut ve 137 ada, 4 parseldeki serenderle birlikte ekteki kadastral haritada gösterildiği şekilde belirlenmesine karar verildi.

RİZE İLİ, FİNDİKLİ İLÇESİ, MEYVALI MAHALLESİ, 134 1 VE 2 PARSELLERDE BULUNAN TESCİLLİ TAŞINMAZLARIN VE 137 ADA 3 VE 4 PARSELLERDE BULUNAN TESCİLLİ SERENDERLERİN KORUNMA ALANI SINIRI HARİTASI

Ö:1/1000



5316/1/1-1

Kültür ve Turizm Bakanlıđından:

Trabzon Kùltür Varlıklarını Koruma Bölge Kurulu

KARAR

Toplantı Tarihi ve No : 28.04.2026 - 559
Karar Tarihi ve No : 28.04.2026 -11233

53.05.75

Toplantı Yeri
TRABZON

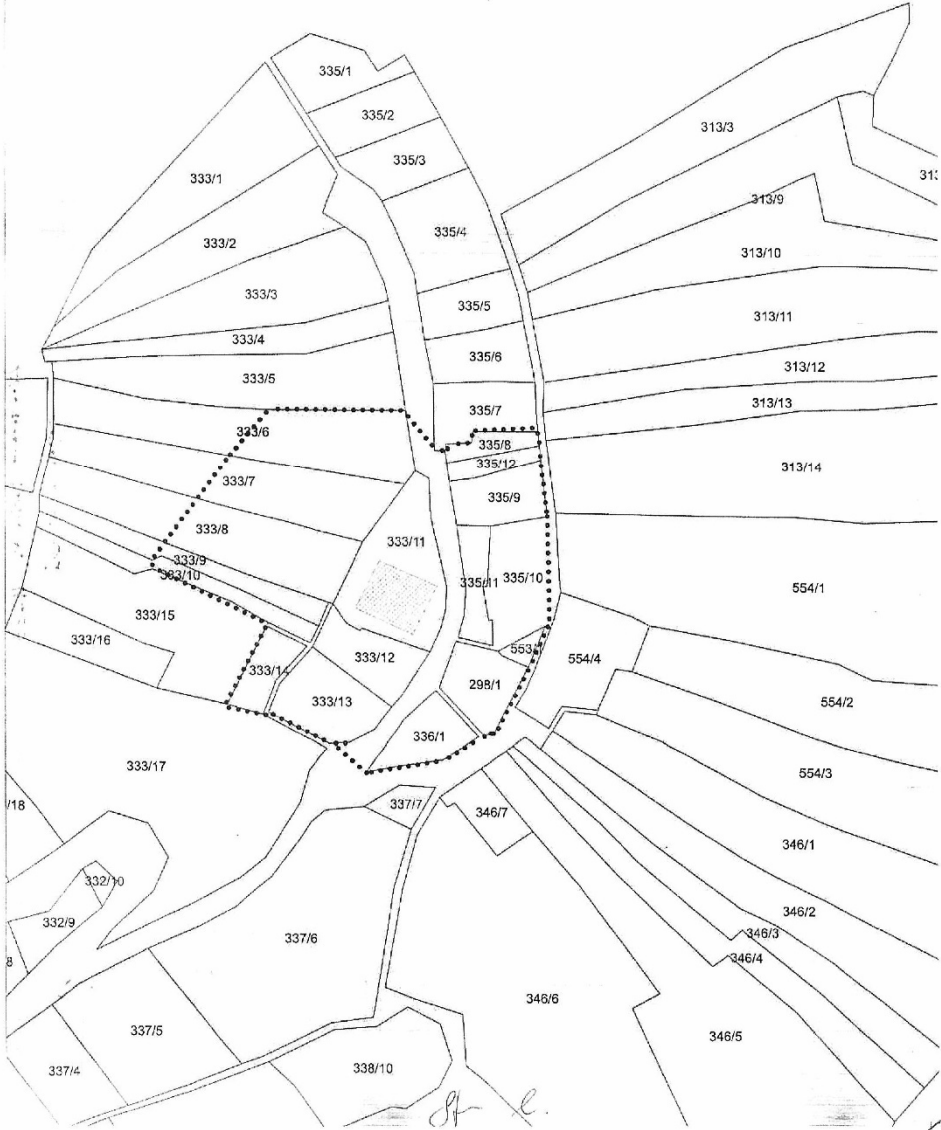
Rize ili, İıkizdere ilçesi, sit alanı dışında, Yeşilyurt Mahallesi, özel mülkiyete ait, 333 ada, 11 parselde yer alan, Trabzon Kùltür Varlıklarını Koruma Bölge Kurulunun 23.06.2017 tarih ve 3606 sayılı kararı ile kùltür varlığı olarak tescillenen ve koruma grubu II (iki) olarak belirlenen taşınmazın (konut) korunma alanının belirlenmesi ve tescil fişinin güncellenmesi konusuna ilişkin Kùltür Varlıkları ve Müzeler Genel Müdürlüğü Kurullar Daire Başkanlığının 13.02.2026 tarih ve 7964177 sayılı yazısı eki Kùltür Varlıklarını Koruma Yüksek Kurulunun 28.01.2026 tarih ve 3999 sayılı kararı, tescil fişinin güncellenmesine yönelik Trabzon Kùltür Varlıklarını Koruma Bölge Kurulu Müdürlüğü'nün 28.04.2026 tarih ve 4212234 sayılı uzman raporu okundu, ekleri ve dosyası incelendi, yapılan görüşmeler sonucunda;

Rize ili, İıkizdere ilçesi, sit alanı dışında, Yeşilyurt Mahallesi, özel mülkiyete ait, 333 ada, 11 parselde yer alan kùltür varlığı olarak tescilli taşınmazın (konut) korunma alanının ekteki kadastral haritada gösterildiğı şekliyle belirlenmesine;

Ekteki güncellenen tescil fişinin uygun olduğuna karar verildi.

RİZE İLİ, İKİZDERE İLÇESİ, YEŞİLYURT MAHALLESİ, 333 ADA 11 PARSELDE BULUNAN
TESCİLLİ TAŞINMAZIN KORUNMA ALANI SINIRI HARİTASI

Ö: 1/1000



5316/2-1-1

Kültür ve Turizm Bakanlıđından:

Trabzon Kùltür Varlıklarını Koruma Bölge Kurulu

KARAR

Toplantı Tarihi ve No: 28.04.2026 - 559
Karar Tarihi ve No : 28.04.2026 - 11231

53.07.66
Toplantı Yeri
TRABZON

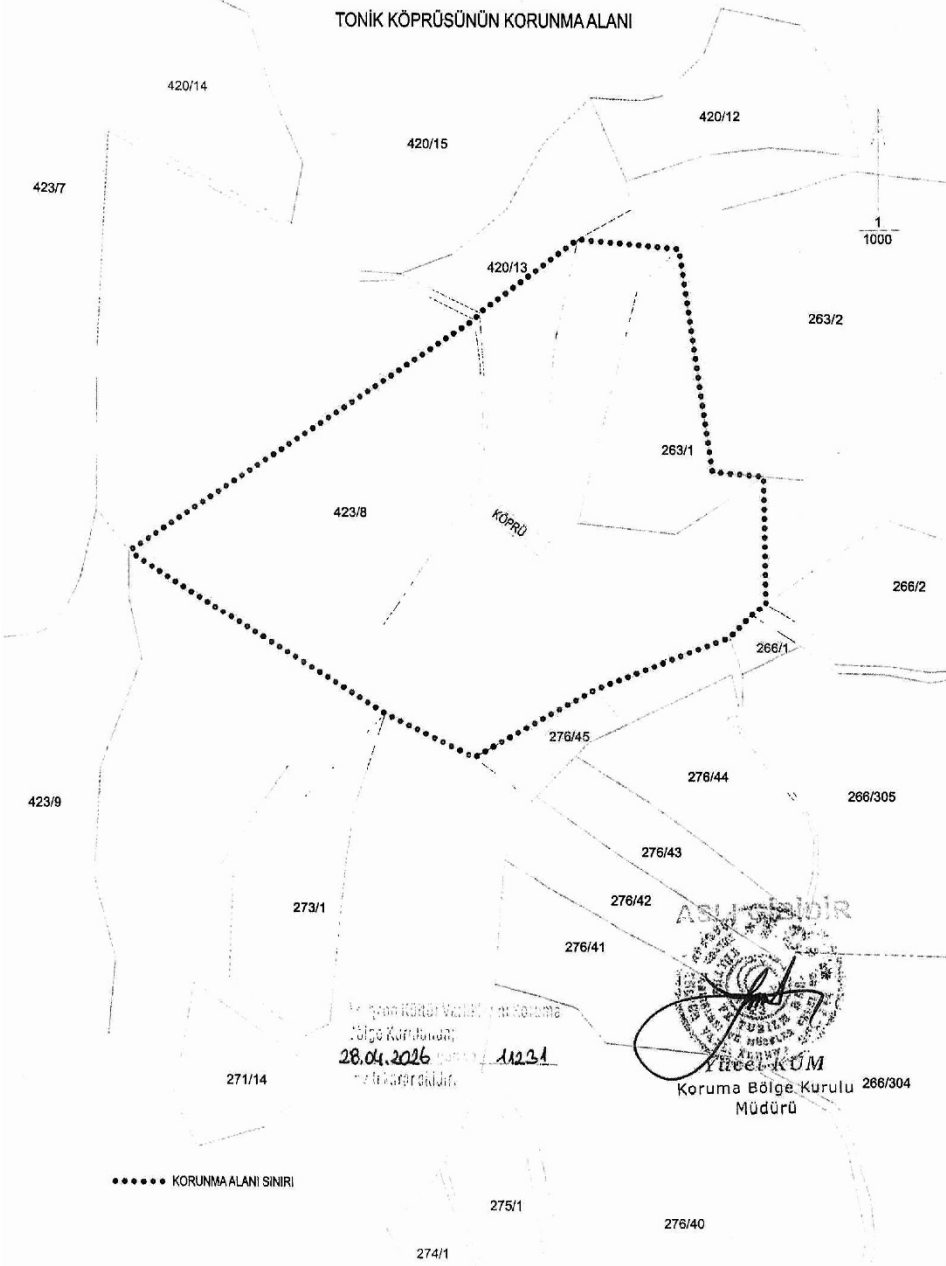
Rize ili, Kalkandere ilçesi, sit alanı dışında, Medrese, Kızıltoprak ve Soğuksu Mahalleleri arasında, kamu mülkiyetine ait, tescil harici alanda yer alan (Kızıltoprak Mahallesi, 423 ada, 8 parselin doğusunda), Trabzon Kùltür ve Tabiat Varlıklarını Koruma Kurulunun 20.07.1996 tarih ve 2575 sayılı kararı ile Tonik (Konik) Köprüsü adıyla, Trabzon Kùltür ve Tabiat Varlıklarını Koruma Bölge Kurulunun 15.03.2006 tarih ve 545 sayılı kararıyla Medrese-Kızıltoprak Mahallesi Köprüsü adıyla korunması gerekli kùltür varlığı olarak tescil edilen, Trabzon Kùltür Varlıklarını Koruma Bölge Kurulunun 29.09.2016 tarih ve 3121 sayılı kararı ile koruma grubu I (Bir) olarak ve koruma alanı belirlenen taşınmaza (Tonik Köprüsü) ilişkin Trabzon Kùltür Varlıklarını Koruma Bölge Kurulunun 29.09.2016 tarih ve 3121 sayılı, 27.02.2025 tarih ve 9637 sayılı kararlarında yapılan hataların düzeltilmesi konularına ilişkin Trabzon Kùltür Varlıklarını Koruma Bölge Kurulu Müdürlüğünün 24.04.2026 tarih ve 4206069 sayılı uzman raporu okundu, ekleri ve dosyası incelendi, yapılan görüşmeler sonucunda;

Rize ili, Kalkandere ilçesi, sit alanı dışında, Medrese, Kızıltoprak ve Soğuksu Mahalleleri arasında, kamu mülkiyetine ait, tescil harici alanda yer alan (Kızıltoprak Mahallesi, 423 ada, 8 parselin doğusunda), korunması gerekli kùltür varlığı olarak tescilli taşınmazın (Tonik Köprüsü) Trabzon Kùltür Varlıklarını Koruma Bölge Kurulunun 29.09.2016 tarih ve 3121 sayılı kararı ile belirlenen koruma alanının, ekteki kadastral haritada gösterildiđi şekliyle düzeltilmesine,

Taşınmaza (Tonik Köprüsü) ilişkin Trabzon Kùltür Varlıklarını Koruma Bölge Kurulunun 27.02.2025 tarih ve 9637 sayılı kararının 1.paragrafında sehven "Trabzon Kùltür ve Tabiat Varlıklarını Koruma Bölge Kurulunun 15.03.2006 tarih ve 545 sayılı (Dağdibi Medrese Mahallesi Köprüsü adıyla)" yazılan ibarenin "Trabzon Kùltür ve Tabiat Varlıklarını Koruma Bölge Kurulunun 15.03.2006 tarih ve 545 sayılı (Medrese-Kızıltoprak Mahallesi Köprüsü adıyla)" şeklinde düzeltilmesine,

Taşınmazda can ve mal güvenliđini sađlayıcı tedbirlerin ilgili/ilgili kurumca alınmasına, rölövesi ile restitüsyon ve restorasyon projelerinin Trabzon Kùltür Varlıklarını Koruma Bölge Kuruluna iletilmesine karar verildi.

RİZE İLİ, KALKANDERE İLÇESİ, MEDRESE-KIZILTOPRAK-SOĞUKSU MAHALLELERİ ARASINDA YER ALAN
TONİK KÖPRÜSÜNÜN KORUNMA ALANI



..... KORUNMA ALANI SINIRI