

**Kültür ve Turizm Bakanlıđından:**

**MARDİN KÜLTÜR VARLIKLARINI KORUMA BÖLGE KURULU  
KARAR**

**Toplantı Tarihi ve No. :** 28.04.2026-119  
**Karar Tarihi ve No. :** 28.04.2026-2901  
**Dosya No. :** 47.08.217

**Toplantı Yeri**  
**MARDİN**

Mardin ili, Dargeçit ilçesi, Kumdere Mahallesi, Kumdere Kentsel Sit Alanı sınırları içerisinde kalan, özel mülkiyete ait, 133 ada, 4 parsel numaralı taşınmazda yer alan konutun 2863 sayılı Yasa kapsamında tescil işlemlerinin başlatılmasına ilişkin; 13.03.2026 tarihli ve 4114600 sayılı vatandaş dilekçesi, Mardin Kültür Varlıklarını Koruma Bölge Kurulu Müdürlüğünün 23.03.2026 tarihli ve 8119567 sayılı yazısı, Dargeçit Belediye Başkanlığı, Fen İşleri Müdürlüğünün 25.03.2026 tarihli ve 9472 sayılı, Mardin Çevre, Şehircilik ve İklim Değişikliği İl Müdürlüğü'nün 27.03.2026 - 08.04.2026 tarihli ve 15252788 - 15356346 sayılı, Mardin Büyükşehir Belediye Başkanlığı, Kent Estetiđi Daire Başkanlığı'nın 30.03.2026 tarihli ve 232490 sayılı, Mekânsal Planlama Genel Müdürlüğünün 31.03.2026 tarihli ve 15253186 sayılı, Maden ve Petrol İşleri Genel Müdürlüğünün 02.04.2026 tarihli ve 2026220149 sayılı, Mardin İl Tarım ve Orman Müdürlüğünün 08.04.2026 tarihli ve 24074290 sayılı, DSİ 10 Bölge Müdürlüğünün 08.04.2026 tarihli ve 7031273 sayılı kurum görüş yazıları, Mardin Kültür Varlıklarını Koruma Bölge Kurulu Müdürlüğü uzmanlarının 28.04.2026 tarihli ve 4211309 sayılı raporu okundu. İşlem dosyası incelendi. Yapılan görüşmeler sonucunda;

Mardin ili, Dargeçit ilçesi, Kumdere Mahallesi, Kumdere Kentsel Sit Alanı sınırları içerisinde kalan, özel mülkiyete ait, 133 ada, 4 parsel numaralı taşınmazda yer alan konutun 2863 sayılı Yasa kapsamında tescil edilmesine ilişkin; 2863 sayılı Kanununun 6. maddesi kapsamına giren özellikleri taşınması nedeniyle korunması gerekli taşınmaz kültür varlığı olarak tescil edilmesine, kararımız eki tescil fişinin uygun olduğuna, taşınmazın yapı grubunun "2. Grup Yapı" olarak belirlenmesine, ilgili tapu müdürlüğünce tapu kütüğünün beyanlar hanesine "*Korunması Gerekli Taşınmaz Kültür Varlığıdır*" ve "2. Grup Yapıdır" şerhlerinin konulmasına, yapılan işlemler sonucundan Kurul Müdürlüğüne bilgi verilmesine; yapıya ait rölöve ile yapının özgün halini yansıtacak bilgi belgeye dayalı restitüsyon projesinin Kültür ve Tabiat Varlıklarını Koruma Yüksek Kurulunun 05.11.1999 tarihli ve 660 sayılı İlke Kararı çerçevesinde hazırlanarak Kurulumuza iletilmesine karar verildi.

5346/1-1

**Kltr ve Turizm Bakanlıđından:**

**SAMSUN KLTR VARLIKLARINI KORUMA BLGE KURULU**

**Toplantı Tarihi ve No : 29.04.2026 - 493**

**Toplantı Yeri**

**Karar Tarihi ve No : 29.04.2026 - 11957**

**SAMSUN**

**KARAR**

Samsun ili, Alaçam ilçesi, Yenicuma Mahallesi, herhangi bir sit alanında kalmayan, zel mlkiyete ait, 87 ada, 8 parselde bulunan cumbalı tař- ahřap konutun tescil edilerek koruma altına alınmasının istendiđi ilgilisinin 19.01.2026 tarihli bařvurusu, tescile iliřkin kurum grřlerini ieren Alaam Belediye Bařkanlıđı İmar ve řehircilik Mdrlđnn 24.02.2026 tarihli ve 12062 sayılı yazısı, Samsun Valiliđi evre, řehircilik ve İklım Deđiřikliđi İl Mdrlđnn 04.03.2026 tarihli ve 15056508 sayılı yazısı, Samsun Bykřehir Belediye Bařkanlıđı İmar ve řehircilik Dairesi Bařkanlıđının 25.03.2026 tarihli ve 442263 sayılı yazısı, Samsun Kltr Varlıklarını Koruma Blge Kurulu Mdrlđ uzmanlarının 27.04.2026 tarihli ve 4208255 sayılı raporu okundu. Ekleri ve ilgili dosyası incelendi. Yapılan grřmeler sonucunda;

Samsun ili, Alaam ilçesi, Yenicuma Mahallesi, herhangi bir sit alanında kalmayan, zel mlkiyete ait, 87 ada, 8 parselde bulunan iinde duvar resimleri de olan sivil mimarlık rneđi cumbalı iki katlı konutun sahip olduđu, blgesel, estetik ve mimari nitelikleri sebebiyle 2863 sayılı Kltr ve Tabiat Varlıklarını Koruma Kanununun 6. maddesi ve Korunması Gerekli Tařınmaz Kltr Varlıklarının ve Sitlerin Tespiti ve Tescili Hakkındaki Ynetmelik'in 4. maddesindeki nitelikleri tařıdıđı anlařıldıđından, korunması gerekli tařınmaz kltr varlıđı olarak tescil edilmesine, koruma grubunun II olarak belirlenmesine, tescil fiřinin uygun olduđuna, korunma alanının kararımız eki 1/500 lekli haritada izildiđi řekilde belirlenmesine, korunma alanı iinde yapılacak her trl uygulama ncesi Kurulumuzdan izin alınması gerektiđine, tescil ve korunma alanının imar planına iřlenmesine ynelik plan deđiřikliđinin Kurulumuza sunulması gerektiđine karar verildi.

İL: SAMSUN  
İLÇE: ALAÇAM  
MAHALLE: YENİCAM  
TÜRÜ: TESCİLLİ KONUT  
DOSYA NO: 55.01.105



ASLI GİBİDİR

İbrazim KARABİÇAK  
Müdürü

BAŞKAN  
Prof. Dr. Vedat KİLEŞ  
389  
BAŞKAN YARDIMCISI  
Hakan KARADUMAN

7 ÜYE  
Doç. Dr. Ercan AKSOY

ÜYE  
Ayşe Ümmühan FIDAN ARCAN

ÜYE  
~~Öğün AKDOĞAN~~

ÜYE  
Hakan Göktaş TOPTANAK

107

TESCİLLİ KONUT KOORDİNATLARI

Nokta No	Y	X
T1	466597.075	4608267.728
T2	466501.136	4608251.865
T3	466553.180	4608256.734
T4	466589.357	4608262.641

DG:3, DOM:36, DATUM:ITRF

KORUNMA ALANI KOORDİNATLARI

Nokta No	Y	X	Nokta No	Y	X
1	466572.505	4608271.832	2	466589.268	4608291.073
3	466501.136	4608287.271	4	466588.882	4608284.016
5	466594.820	4608282.475	6	466595.202	4608281.864
7	466598.017	4608277.103	8	466594.364	4608267.447
9	466605.442	4608254.892	10	466613.447	4608256.120
11	466614.405	4608255.007	12	466627.110	4608237.910
13	466628.744	4608235.926	14	466621.501	4608229.450
15	466607.222	4608217.895	16	466605.500	4608220.720
17	466594.150	4608194.810	18	466596.037	4608235.919
19	466593.072	4608241.132	20	466589.694	4608250.878
21	466582.444	4608253.284	22	466575.401	4608266.375

DG:3, DOM:36, DATUM:ITRF

D. YUREKLI  
Doguş YUREKLI  
Harita Mühendisi

UYGUN GİMLÜNÜ  
Samsun Kültür Varlıklarını  
Koruma Bölge Kurulu  
29.04.2014 gün ve 119.S.T.  
sayılı karar okudur.

## Kültür ve Turizm Bakanlıđından:

### **Trabzon Kùltür Varlıklarını Koruma Bölge Kurulu**

#### **KARAR**

**Toplantı Tarihi ve No** : 31.03.2026 - 554  
**Karar Tarihi ve No** : 31.03.2026- 10987

**61.04.896**  
**Toplantı Yeri**  
**TRABZON**

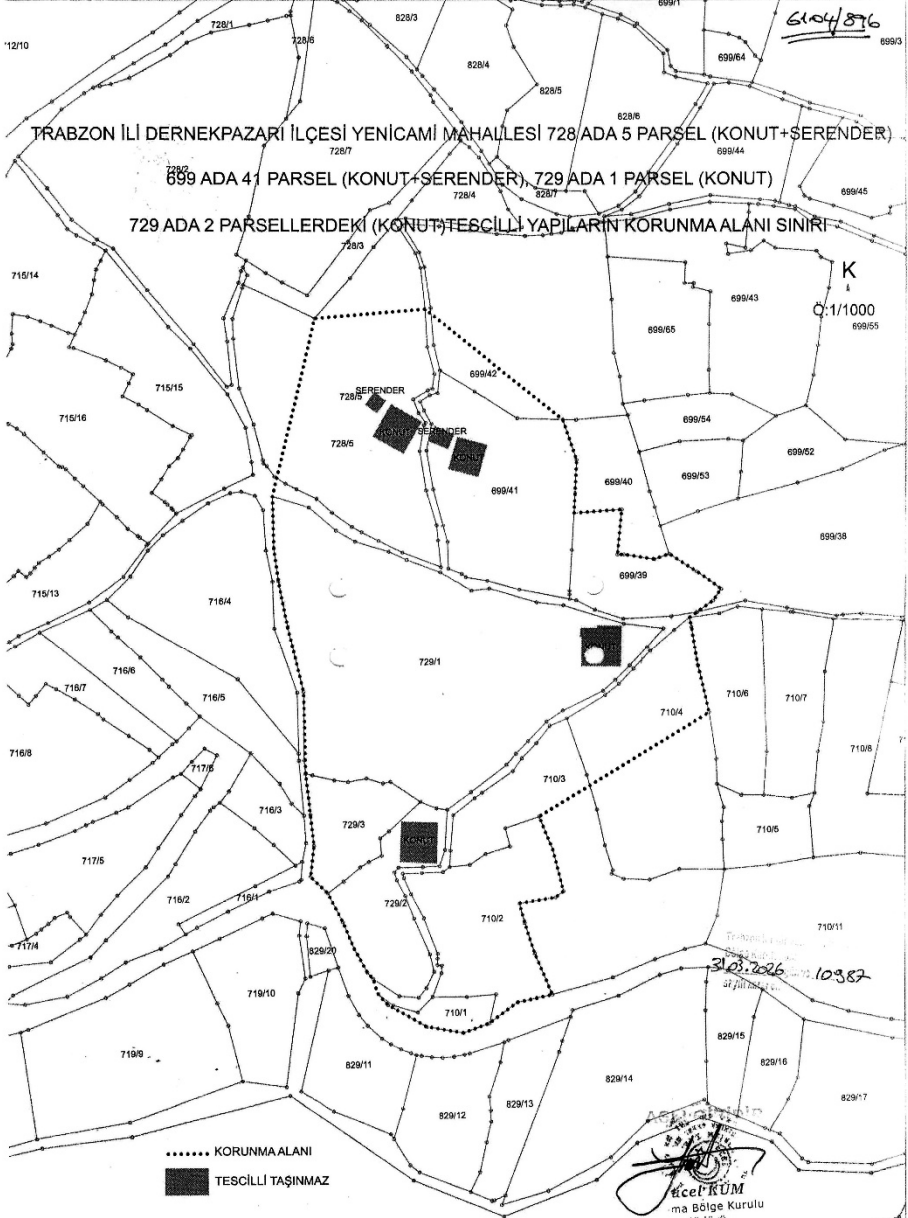
Trabzon ili, Dernekpazarı ilçesi, sit alanı dışında, Yeni Cami Mahallesi, özel mülkiyete ait, 699 (Eski 186) ada, 41 (19) parselde yer alan Trabzon Kùltür ve Tabiat Varlıklarını Koruma Bölge Kurulunun 30.04.2010 tarih ve 2657 sayılı kararıyla kùltür varlığı olarak tescil edilen konut ve serenderin koruma grubunun ve tescil fişinin güncellenmesi ile korunma alanının belirlenmesi konularına yönelik Trabzon Kùltür Varlıklarını Koruma Bölge Kurulu Müdürlüğünün 25.03.2026 tarih ve 4137066 sayılı uzman raporu, Kùltür Varlıkları ve Müzeler Genel Müdürlüğü Kurullar Daire Başkanlığının 13.02.2026 tarih ve 7964177 sayılı yazısı eki Kùltür Varlıklarını Koruma Yüksek Kurulunun 28.01.2026 tarih ve 3999 sayılı İlke Kararı, 09.03.2026 tarih ve E-96165955-165.02.04-8063515 sayılı yazısı eki 26.02.2026 tarih ve 4032 sayılı İlke Kararı okundu, ekleri ve dosyası incelendi, yapılan görüşmeler sonucunda;

Trabzon ili, Dernekpazarı ilçesi, sit alanı dışında, Yeni Cami Mahallesi, özel mülkiyete ait, 699 (Eski 186) ada, 41 (19) parselde yer alan konut ve serenderin koruma grubunun II (iki) olarak belirlenmesine,

Ekteki güncellenen tescil fişlerinin uygun olduğuna,

729 ada, 1 ve 2 parsel, 699 ada, 41 parsel ile 728 ada, 5 parseldeki tescilli taşınmazların korunma alanlarının ekteki kadastral haritada gösterildiği şekliyle belirlenmesine, korunma alanında yapılacak her türlü inşai ve fiziki uygulama öncesinde Trabzon Kùltür Varlıklarını Koruma Bölge Kurulundan izin alınması gerektiğine karar verildi.

6104876



..... KORUNMA ALANI  
■ TESCİLLİ TAŞINMAZ

KİÇİK RUM  
ma Bölge Kurulu  
446000

## Kltr ve Turizm Bakanlıđından:

### Trabzon Kltr Varlıklarını Koruma Blge Kurulu

#### KARAR

Toplantı Tarihi ve No : 31.03.2026 - 554  
Karar Tarihi ve No : 31.03.2026- 10994

61.04.902  
Toplantı Yeri  
**TRABZON**

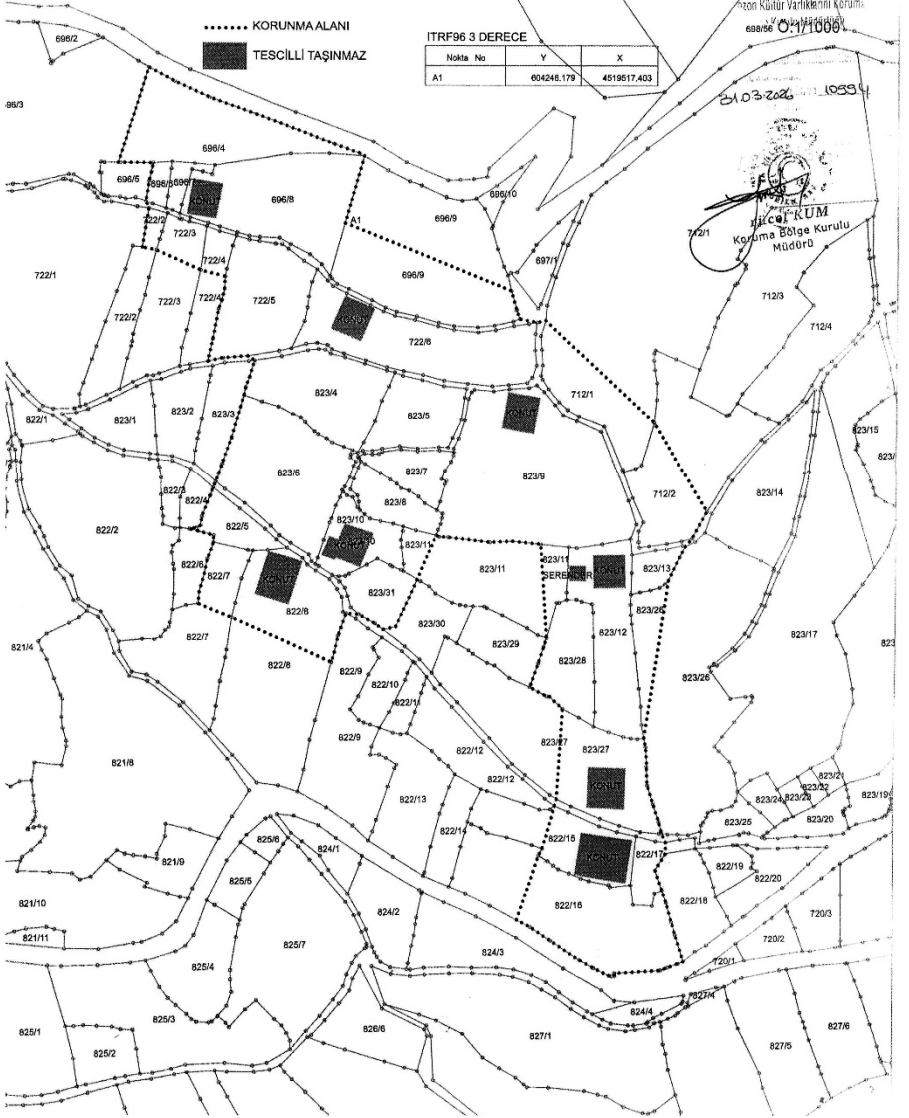
Trabzon ili, Dernekpazarı ilçesi, sit alanı dıřında, Yeni Cami (Eskisi Kondu) Mahallesi, zel mlkiyete ait, 823 (Eski 723-183) ada, 12 (Eski 28-63) parselde yer alan Trabzon Kltr ve Tabiat Varlıklarını Koruma Blge Kurulunun 25.04.2008 tarih ve 1587 sayılı kararıyla taşınmaz kltr varlıđı olarak tescil edilen taşınmazın koruma grubunun ve tescil fiřinin gncellenmesi ve korunma alanının belirlenmesi konularına ynelik Trabzon Kltr Varlıklarını Koruma Blge Kurulu Mdrlđnn 25.03.2026 tarih ve 4137942 sayılı uzman raporu, Kltr Varlıkları ve Mzeler Genel Mdrlđ Kurullar Daire Başkanlıđının 13.02.2026 tarih ve 7964177 sayılı yazısı eki Kltr Varlıklarını Koruma Yksek Kurulunun 28.01.2026 tarih ve 3999 sayılı İlke Kararı, 09.03.2026 tarih ve E-96165955-165.02.04-8063515 sayılı yazısı eki 26.02.2026 tarih ve 4032 sayılı İlke Kararı okundu, ekleri ve dosyası incelendi, yapılan grřmeler sonucunda;

Trabzon ili, Dernekpazarı ilçesi, sit alanı dıřında, Yeni Cami (Eskisi Kondu) Mahallesi, zel mlkiyete ait, 823 (Eski 723-183) ada, 12 (28-63) parseldeki korunması gerekli taşınmaz kltr varlıđı olarak tescilli taşınmazların (konut ve serender) koruma grubunun II (iki) olarak belirlenmesine,

Ekteki gncellenen tescil fiřlerinin uygun olduđuna,

823 ada 9, 10, 12, 27 parseller, 696 ada 8 parsel, 822 ada 15 parsel, 822 ada 8 parsel, 722 ada 6 parselde yer alan tescilli taşınmazların korunma alanlarının ekteki kadastral haritada gsterildiđi řekliyle belirlenmesine, korunma alanında yapılacak her trl inřai ve fiziki uygulama ncesinde Trabzon Kltr Varlıklarını Koruma Blge Kurulundan izin alınması gerektiđine karar verildi.

TRABZON İLİ DERNEKPAZARI İLÇESİ YENİCAMI MAHALLESİ 696 ADA 8 PARSEL(KONUT)  
722 ADA 6 PARSEL (KONUT), 823 ADA 9 PARSEL (KONUT), 823 ADA 10 PARSEL (KONUT)  
823 ADA 12 PARSEL (KONUT+SERENDER),823 ADA 27 PARSEL(KONUT) 822 ADA 8 PARSEL (KONUT),  
İLE 15 PARSELDEKİ (KONUT) TESCİLLİ TAŞINMAZLARIN KORUNMA ALANI



**Kltr ve Turizm Bakanlıđından:**

**ANTALYA KLTR VARLIKLARINI KORUMA BLGE KURULU  
KARAR**

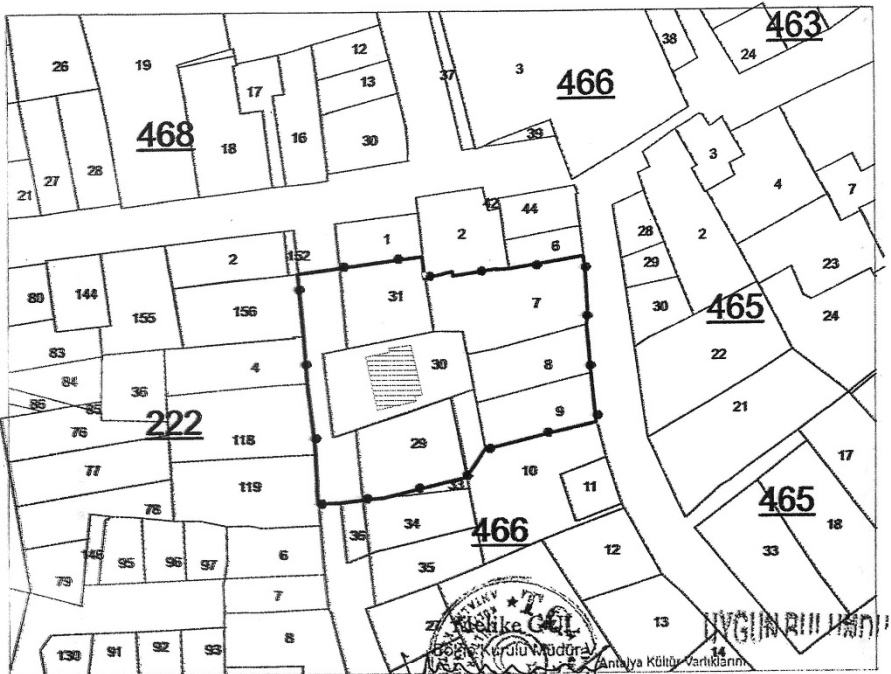
**Toplantı Tarihi ve No.:**27.11.2025/553

**Toplantı Yeri**

**Karar Tarihi ve No. :**27.11.2025/20914

**ANTALYA**

Burdur İli, Merkez İlçe, Zafer Mahallesinde yer alan, Antalya Kltr ve Tabiat Varlıklarını Koruma Blge Kurulunun 09.11.2007 tarih ve 1972 sayılı kararıyla II. Grup Korunması Gerekli Taşınmaz Kltr Varlıđı olarak tescil edilen, Burdur Belediyesi mlkiyetinde, 466 ada 30 parseldeki, 157 Envanter numaralı tescilli yapının Koruma Alanı sınırının kararımız eki 1/1000 lçekli haritada gösterildiđi şekilde belirlenmesine, karar verildi.



BURDUR İLİ, MERKEZ İLÇESİ, ZAFER MAHALLESİ

Melike GÜL  
Bölge Kurulu Müdürü  
Antalya Köhür Vartıkların  
Koruma Bölge Kurulu'nun  
22.11.2014 Tarih 2014/... sayılı  
Karar Eki'dir.

—●— KURUMLANAN SINIRI  
P.N.F.A.N.O.: 40  
U.T.M. 3 DATUM: EDİS0 D.O.M.: 30  
ÖLÇEK: 1/1000  
Tescilli Yapı

Nokta No	Y	X
KA1	524804.193	4173955.520
KA2	524812.591	4173955.657
KA3	524813.590	4173955.730
KA4	524824.578	4173958.281
KA5	524829.825	4173958.806
KA6	524833.837	4173955.794
KA7	524838.159	4173954.426
KA8	524835.833	4173955.840
KA9	524835.977	4173954.973
KA10	524844.987	4173955.373
KA11	524844.986	4173954.223
KA12	524847.455	4173956.405
KA13	524854.288	4173957.589
KA14	524852.686	4173956.937
KA15	524853.075	4173956.583
KA16	524853.857	4173945.727
KA17	524853.328	4173945.818
KA18	524854.286	4173955.151
KA19	524855.283	4173955.236
KA20	524855.533	4173953.847
KA21	524853.883	4173952.887
KA22	524842.530	4173918.787
KA23	524838.495	4173914.159
KA24	524821.703	4173910.888
KA25	524817.343	4173908.682
KA26	524812.743	4173905.154
KA27	524808.335	4173901.038
KA28	524808.130	4173901.626
KA29	524808.107	4173901.411
KA30	524807.798	4173901.522
KA31	524807.587	4173901.522
KA32	524805.158	4173901.276
KA33	524805.449	4173902.764

ASLI GİBİDİR



Melike GÜL  
Bölge Kurulu Müdürü V.

## Kültür ve Turizm Bakanlıđından:

### ŞANLIURFA KÜLTÜR VARLIKLARINI KORUMA BÖLGE KURULU KARAR

Toplantı Tarihi ve No: 21.05.2026 - 521  
Karar Tarihi ve No : 21.05.2026 - 10756  
Dosya No : 63.03.757

Toplantı Yeri  
ŞANLIURFA

Şanlıurfa ili, Bozova ilçesi, Taşlıdere Mahallesi'nde, mülkiyeti Maliye Hazinesine ait 122 nolu parsel ile özel mülkiyete ait 121 nolu parselde tespit edilen kültür varlıklarının 2863 sayılı Yasa kapsamında tescilinin değerlendirilmesi talebine ilişkin Şanlıurfa İl Kültür ve Turizm Müdürlüğü'nün 10.12.2025 tarih ve 7665858 sayılı yazısı ve eki "Şanlıurfa ve Çevresi Prehistorik Dönem Arkeolojik Yüzey Araştırması" sonuç raporu, Kurulumuzun 29.04.2026/10701 sayılı yerinde inceleme kararı, Şanlıurfa Kültür Varlıklarını Koruma Bölge Kurulu Müdürlüğü uzmanlarının 18.05.2026 tarih ve 4261347 sayılı raporu okundu. Konunun dosyası, öneri tescil fişi, 1/3000 ölçekli öneri sit haritası, fotoğraflar, bilgi ve belgeler incelendi. Yerinde yapılan incelemeler ve görüşmeler sonucunda:

Şanlıurfa ili, Bozova ilçesi, Taşlıdere Mahallesi'nde, mülkiyeti Maliye Hazinesine ait 122 nolu parsel ile özel mülkiyete ait 121 nolu parselde tespit edilen alanın 2863 sayılı Yasa kapsamında korunması gerekli taşınmaz kültür varlığı özelliđi göstermesi nedeni ile 1/3000 ölçekli haritada koordinatlarıyla gösterildiđi şekilde "Taşlıdere Paleolitik Çağ Açık Hava İstasyonu I. Derece Arkeolojik Sit Alanı" olarak tesciline ve hazırlanan tescil fişinin uygun olduğuna, ilgili tapu müdürlüğüne, 121 ve 122 nolu parsellerin tapu kütüğünün beyanlar hanesine "Bir Kısım I. Derece Arkeolojik Sit Alanındadır" şerhinin konulmasına,

Kültür ve Tabiat Varlıklarını Koruma Yüksek Kurulu'nun 05.11.1999/658 sayılı ilke kararı doğrultusunda: Taşlıdere Paleolitik Çağ Açık Hava İstasyonu I. Derece Arkeolojik Sit Alanı Koruma ve Kullanma Şartları:

1. Bilimsel çalışmalar dışında aynen korunacak bir sit alanıdır.
2. Kesinlikle hiçbir yapılaşmaya izin verilemez.
3. Resmi ve özel kuruluşlarca zorunlu durumlarda yapılacak alt yapı uygulamaları, müze müdürlüğü'nün ve varsa kazı başkanının görüşü alınarak Kurulumuzca değerlendirilir.
4. Toprađın sürülmesine yönelik tarımsal faaliyetler yapılamaz. Yeni ağaç dikilemez, mevcut ağaçlardan ürün alınabilir.
5. Taş, toprak, kum vb. alınmaz. Kireç, taş, tuğla, mermir, kum, maden vb. ocakları açılmaz. Toprak, cüruf, çöp, çöp, sanayi atığı ve benzeri malzeme dökülemez.
6. Parsellere ilişkin tevhit ve ifraz işlemleri, taşınmaz kültür varlıklarının mahiyetine tesir etmeyecek şekilde Kurulumuzdan izin almak koşuluyla yapılabilir.

şeklinde altı madde olarak belirlenmesine,

2863 sayılı Yasa'nın Sit Alanlarında Geçiş Dönemi Koruma Esasları ve Kullanma Şartları ile Koruma Amaçlı İmar Plânı başlığının 17. maddesi kapsamında koruma kullanma koşullarının üç (3) yıl geçerli olduğuna, üç (3) yıl içerisinde koruma amaçlı imar plânının ilgili idaresince hazırlanarak Kurulumuza sunulmasına karar verildi.

İl : Şanlıurfa  
İlÇe : Bozova  
MAH/KÖY : Taşlıdere Mah.  
SİT ADI : Taşlıdere Paleolitik Çağ Açık Hava İstasyonu  
I. Derece Arkeolojik Sit Alanı  
ALAN : 24435,96 m2

Node No	Y	X
1	461262,892	4130398,043
2	461262,892	4130398,043
3	4613131,877	4130398,043
4	461364,516	4130398,043
5	461398,297	4130333,670
6	461398,316	4130328,162
7	461472,984	4130314,872
8	461472,984	4130314,872
9	461402,387	4130778,222
10	461391,198	4130791,873
11	461343,716	4130796,218
12	461305,828	4130201,721
13	461262,892	4130201,721
14	461262,892	4130211,134
15	461272,001	4130287,057
16	461267,317	4130283,887
17	461265,455	4130284,722
18	461266,053	4130280,579
19	461266,053	4130280,579
20	461269,137	4130300,051
21	461272,156	4130343,064
22	461275,976	4130390,160

3. Derece TTRF 39

0/126

0/127

0/128

0/125

0/124

0/123

0/122

0/121

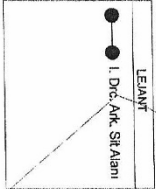
0/120

0/119

0/118

102/1

1/3000



102/1