

Kltr ve Turizm Bakanlıęından:

ADANA KLTR VARLIKLARINI KORUMA BLGE KURULU KARAR

01.18.1186

TOPLANTI TARİHİ VE NO: 22.05.2026-681
KARAR TARİHİ VE NO : 22.05.2026- 20930

TOPLANTI YERİ
ADANA

Adana ili, Sarıçam ilçesi, Boynuyoęun Mahallesi, mlkiyeti hazineye ait, 17947 ada 79 parselin bir kısmında tespiti yapılan tař kesim alanı ve kaya oygu mekanın tescil nerisi ile parselin rezerv yapı alanı olarak belirlenmesi talebine iliřkin; Adana evre, řehircilik ve İklim Deęiřiklięi İl Mdrlęnn 06.01.2026 tarihli ve 14544871 sayılı yazısı, Adana Bykřehir Belediye Bařkanlıęının 14.04.2026 gn ve 115.06-863816 sayılı yazısı, Karayolları 5.Blge Mdrlęnn 15.04.2026 gn ve 2110077 sayılı yazısı, Sarıçam Belediye Bařkanlıęının 22.04.2026 gn ve 145839 sayılı yazısı, Enerji ve Tabii Kaynaklar Bakanlıęının 24.04.2026 gn ve 397603 sayılı yazısı, Adana İl Tarım ve Orman Mdrlęnn 03.04.2026 gn ve 24191003 sayılı yazısı, Maden ve Petrol İřleri Genel Mdrlęnn 02.04.2026 gn ve 2026221085 sayılı yazısı, DSİ 6.Blge Mdrlęnn 30.03.2026 gn ve 6996007 sayılı yazısı, Adana İl Kltr ve Turizm Mdrlęnn 23.03.2026 gn ve 8098813 sayılı yazısı, Adana Kltr Varlıklarını Koruma Blge Kurulu Mdrlęnn 02.04.2026 gn ve 8164403 sayılı kurum grřleri istenen yazısı, Koruma Blge Kurulu Mdrlę uzmanlarınca hazırlanan 13.05.2026 tarih ve 4249172 sayılı yerinde inceleme raporu okundu, ekleri ve konunun iřlem dosyası incelendi yapılan grřmeler sonucunda;

Adana ili, Sarıçam ilçesi, Boynuyoęun Mahallesi, mlkiyeti hazineye ait, 17947 ada 79 parselin bir kısmında tespiti yapılan tař kesim alanı ve kaya oygu mekanın, 2863 sayılı Yasanın 6. Maddesi kapsamında kltr varlıęı nitelięi tařıdıęı Koruma Blge Kurulu Mdrlę uzmanlarınca hazırlanan 13.05.2026 tarih ve 4249172 sayılı rapordan anlařıldıęından kararımız eki haritada belirtildięi řekilde Boynuyoęun 1. Derece Arkeolojik Sit Alanı olarak tesciline, kararımız eki sit fiři, sit haritası ve Kltr ve Tabiat Varlıklarını Koruma Yksek Kurulunun, Arkeolojik Sitler, Koruma ve Kullanma Kořulları bařlıklı 05.11.1999 gn ve 658 sayılı ilke kararı doęrultusunda belirlenen Geiř Dnemi Koruma Esasları ve Kullanma Kořullarının uygun olduęuna, 17947 ada 79 parselin 1.Derece Arkeolojik Sit Alanı kısmının rezerv yapı alanı olarak belirlenmesi talebinin; Kltr ve Tabiat Varlıklarını Koruma Yksek Kurulunun 5.11.1999 gn ve 658 sayılı ilke kararı kapsamında uygun olmadıęına, parselin sit sınırları dıřında kalan kısmına iliřkin Kurulumuzca yapılacak iřlem bulunmadıęına karar verildi.

BOYNUYOĞUN MAHALLESİ 1.DERECE ARKEOLOJİK SİT ALANI TESCİL HARİTASI

İL:ADANA

İLÇE:SARIÇAM

MAHALLE:BOYNUYOĞUN

ADA/PARSEL: 17947/79

KOORDİNAT ÖZET ÇİZELGESİ
UTM 3 İTRF 96

No	X	Y	X
1	449508.758	4104624.189	
2	448915.539	4104620.824	
3	448911.646	4104614.605	
4	449404.070	4104617.032	

ALAN ÇIKTISI

Alan
60.887

SİT: 1



ÖLÇEK:1/500

17947/1

17947/79

17947/80

17947/83

THA



ADANA KÜLTÜR VARLIKLARINI KORUMA BÖLGE KURULUŞUNUN 03.02.2009 VE 20.05.2009 TARİHLİ KARARINDIR.

BASİSKAN
ÖYE
ÖYE
ÖYE
ÖYE
ÖYE
ÖYE

LEJANT

1. DERECE ARKEOLOJİK SİT

KADASTRAL PARSEL SINIRI

[AG]

HAZIRLAYANLAR

Kltr ve Turizm Bakanlıđından:

**ANTALYA KLTR VARLIKLARINI KORUMA BLGE KURULU
KARAR**

Toplantı Tarihi ve No.:27.03.2026/570
Karar Tarihi ve No. :27.03.2026/21679

Toplantı Yeri
ANTALYA

Antalya İli, Finike İlçesi, Kale Mahallesiinde, 14 ada 23 parseldeki, 2. Grup olarak tescilli yapının koruma alanında kalan, 14 ada 46 parseldeki tescilsiz yapıların, ‘‘Koruması Gerekli Taşınmaz Kltr Varlığı’’ olarak tescil edilmesine, koruma grubunun Koruma Yksek Kurulunun 05.11.1999 tarih ve 660 sayılı ilke kararı uyarınca II. grup olarak, yeni tescil edilen yapılar dikkate alınarak dzenlenen koruma alanının da kararımız eki 1/1000 lçekli haritada gsterildiđi Őekilde belirlenmesine, tescil fişinin uygun bulunduđuna (olumlu),karar verildi.

Kltr ve Turizm Bakanlıđından:

SİVAS KLTR VARLIKLARINI KORUMA BLGE KURULU KARAR

Toplantı Tarihi ve No: 17.04.2026-530
Karar Tarihi ve No : 17.04.2026-11431
Dosya No : 60.03.36

Toplantı Yeri
SİVAS

Tokat ili, Erbaa ilçesi, İsmetpaşa Mahallesi, sit alanı dıřında bulunan; zel mlkiyete ait 5 ada 8 parselde yer alan, Sivas Kltr ve Tabiat Varlıklarını Koruma Blge Kurulu'nun 02.10.2009 tarihli ve 1404 sayılı kararı ile II. Grup koruması gerekli tařınmaz kltr varlıđı olarak tescil edilen ve tescil fiři onaylanan, Sivas Kltr ve Tabiat Varlıklarını Koruma Blge Kurulu'nun 16.12.2011 tarih ve 164 sayılı kararı ile Sivas Kltr Varlıklarını Koruma Blge Kurulu'nun 13.11.2020 tarih ve 6423 sayılı kararı ile projeleri uygun bulunan, tescilli Dokumacıođlu Konađı'nın korunma alanının belirlenmesi, tescil fiřinin gncellenmesi ve tescilli yapı projelerine aykırı yapılan izinsiz uygulamanın (tabela) deđerlendirilmesi talebini ieren Sivas Kltr Varlıklarını Koruma Blge Kurulu Mdrlđ uzmanlarının 07.04.2026 tarih ve 4165479 sayılı inceleme raporu okundu, dosyasındaki bilgi, belgeler incelendi.

Yapılan grřme sonucunda; Tokat ili, Erbaa ilçesi, İsmetpaşa Mahallesi, sit alanı dıřında bulunan; zel mlkiyete ait 5 ada 8 parselde yer alan, Sivas Kltr ve Tabiat Varlıklarını Koruma Blge Kurulu'nun 02.10.2009 tarihli ve 1404 sayılı kararı ile II. Grup koruması gerekli tařınmaz kltr varlıđı olarak tescil edilen ve tescil fiři onaylanan, Sivas Kltr ve Tabiat Varlıklarını Koruma Blge Kurulu'nun 16.12.2011 tarih ve 164 sayılı kararı ile Sivas Kltr Varlıklarını Koruma Blge Kurulu'nun 13.11.2020 tarih ve 6423 sayılı kararı ile projeleri uygun bulunan, tescilli Dokumacıođlu Konađı'nın korunma alanının; kararımız eki haritada gsterildiđi řekilde belirlenmesine, tescil fiřinin onaylanmasına,

İlgili tapu mdrlđnce 2863 sayılı Yasanın 7'nci maddesi ile 13.03.2012 tarihli ve 28232 sayılı Resm Gazete 'de yayımlanarak yrrlđe giren ''*Korunması Gerekli Tařınmaz Kltr Varlıklarının ve Sitlerin Tespit ve Tescili Hakkındaki Ynetmelik*'' geređince 5 ada 7 ve 8 parsellerin tapu ktđ beyanlar hanesine "**Tamamı II. Grup Korunması Gerekli Tařınmaz Kltr Varlıđı Korunma Alanında Kalmaktadır**" řeklinde řerh konulması ve tapu kayıt rneklerinin Sivas Kltr Varlıklarını Koruma Blge Kurulu Mdrlđ'ne iletilmesine,

Tescilli Dokumacıođlu Konađı'nda tespit edilen projelerine aykırı izinsiz uygulamaya (tabela) ynelik ilgililerin uyarılmasına, izinsiz uygulamanın (tabela) kaldırılarak sonucuna iliřkin hazırlanacak bilgi- belgelerin Kurulumuza iletilmesine karar verildi.

Kültür ve Turizm Bakanlıđından:

SİVAS KÜLTÜR VARLIKLARINI KORUMA BÖLGE KURULU KARAR

Toplantı Tarihi ve No : 16.04.2026 - 529
Karar Tarihi ve No : 16.04.2026 – 11375
Dosya No : 44.02.83

Toplantı Yeri
SİVAS

Malatya İli, Arapgir İlçesi, Yukarı Çöreng Mahallesinde, sit dışında yer alan, Sivas Kültür Varlıklarını Koruma Bölge Kurulu'nun 31.07.2013 tarih ve 1043 sayılı kararıyla 1.Grup Yapı olarak tescillenen, Evkafı Mazbutadan Hacı Yahya Vakfı mülkiyetine ait 745 ada 2 parselde bulunan "Hacı Yahya Cami"nin korunma alanı sınırlarının belirlenmesi ve tescil fişinin onanması istemini içeren Sivas Kültür Varlıklarını Koruma Bölge Kurulu Müdürlüğü uzmanlarının 10.04.2026 tarih ve 4174454 sayılı inceleme raporu okundu, dosyasındaki bilgi ve belgeler incelendi.

Yapılan görüşmeler sonucunda; Malatya İli, Arapgir İlçesi, Yukarı Çöreng Mahallesinde, sit dışında yer alan, Sivas Kültür Varlıklarını Koruma Bölge Kurulu'nun 31.07.2013 tarih ve 1043 sayılı kararıyla 1.Grup Yapı olarak tescillenen, Evkafı Mazbutadan Hacı Yahya Vakfı mülkiyetine ait 745 ada 2 parselde bulunan "Hacı Yahya Cami"ye yönelik hazırlanan kararımız eki anıt fişinin onaylanmasına,

Tescilli "Hacı Yahya Cami"nin korunma alanının; kararımız eki haritada gösterildiği şekilde belirlenmesine, korunma alanında yapılacak her türlü uygulama (imar uygulaması, yeni yapılanma, yıkım, onarım vb gibi) öncesinde Kurulumuzdan izin alınmasına,

İlgili Tapu Müdürlüğüne 2863 sayılı Kanunun 7.maddesi ile 13.03.2012 tarih ve 28232 sayılı Resmî Gazete'de yayımlanarak yürürlüğe giren "Korunması Gerekli Taşınmaz Kültür Varlıklarının ve Sitlerin Tespit ve Tescili Hakkında Yönetmelik" gereğince 745 ada 2 parselde "Cami 1.Grup Korunması Gerekli Taşınmaz Kültür Varlığıdır" ve "Tamamı Korunma Alanında Kalmaktadır" şerhlerinin ve 745/1 ve 3 parsellere "Tamamı Korunma Alanında Kalmaktadır" şerhlerinin ve 754/4 parselde "Bir Kısmı Korunma Alanında Kalmaktadır" şerhlerinin konulması, tapu kayıt örneğinin Sivas Kültür Varlıklarını Koruma Bölge Kurulu Müdürlüğüne iletilmesine karar verildi.

Hacı Yahya Camii

Kuzey
1/500



746/2

745/4

745/3

757/1

745/1

746/1

758/1

759/1

Şifalı Kütüphane Kurulması
Bölge Kurulunun 16.04.2026
Tarihli Kararı Ekidir.

1. Grup Korunması Gerekli Kültür Varlığı
Korunma Alanı Köşe Nokta Koordinatları

N. No	Y	X	N. No	Y	X
1	454329.753	4322057.964	2	454330.896	4322064.504
3	454330.368	4322086.933	4	454341.299	4322068.844
5	454348.444	4322064.622	6	454359.273	4322058.808
7	454361.235	4322057.789	8	454354.466	4322043.513
9	454351.667	4322034.000	10	454345.472	4322019.444
11	454341.949	4322013.580	12	454327.550	4322032.917
13	454325.394	4322044.871	14	454328.037	4322054.300



Cami



Korunma Alanı Sınırı

307/4

Korunma Alanı Yüzölçümü: 1170.469 m²

İli Malatya
İlçesi Arapgir
Köyü/Mahallesi Yukarı Çörenge
Ada/Parsel 745/1-2-3-4

Projeksiyon: UTM3
Datum: ITRF96
DilimNo: 39

***26.03.2026 Tarihinde TUES/TAKBİS Veri Tabanından İndirilmiş Altık Olup Uyumsuz Durumunda TKGM Kayıtları Esas Alınacaktır.

*** Cami Yaklaşık Olarak Çizilmiş Olup Uyumsuz Durumunda İlgili İdarelerin Ölçümleri Esas Alınacaktır.

Kltr ve Turizm Bakanlıđından:

SİVAS KLTR VARLIKLARINI KORUMA BLGE KURULU KARAR

Toplantı Tarihi ve No :17.04.2026 - 530
Karar Tarihi ve No : 17.04.2026- 11427
Dosya No : 60.04.113

Toplantı Yeri
SİVAS

Tokat İli, Niksar İlçesi, Gaziahmet Mahallesinde, sit dıřında yer alan, Kayseri Kltr ve Tabiat Varlıklarını Koruma Blge Kurulu'nun 08.12.1995 tarih ve 1974 sayılı kararı ile tescilinin devamına karar verilen, Sivas Kltr Varlıklarını Koruma Blge Kurulu'nun 26.02.2026 tarih ve 11277 sayılı Kurul Kararı ile yapı grubu II.Grup Yapı olarak belirlenen ve korunma alanı sınırının belirlenen, zel mlkiyete ait 251 ada 23 parselde bulunan "Sami Tzemen Evi"nin korunma alanı haritasının revize edilmesi istemini ieren Sivas Kltr Varlıklarını Koruma Blge Kurulu Mdrlđ uzmanlarının 13.04.2026 tarih ve 4178019 sayılı inceleme raporu okundu, dosyasındaki bilgi ve belgeler incelendi.

Yapılan grřmeler sonucunda; Tescilli "Sami Tzemen Evi"nin korunma alanının; kararımız eki haritada gsterildiđi řekilde belirlenmesine, korunma alanında yapılacak her trl uygulama (imar uygulaması, yeni yapılanma, yıkım, onarım vb gibi) ncesinde Kurulumuzdan izin alınmasına,

İlgili Tapu Mdrlđnce 2863 sayılı Kanunun 7.maddesi ile 13.03.2012 tarih ve 28232 sayılı Resm Gazete'de yayımlanarak yrrlđe giren "Korunması Gerekli Tařınmaz Kltr Varlıklarının ve Sitlerin Tespit ve Tescili Hakkında Ynetmelik" geređince, 251/29 ve 251/30 parsellerin tapu ktđnde bulunan 06.03.2026 tarih ve 5486 yevmiye nolu "**Bir Blm Korunma Alanında Kalmaktadır**" řerhlerinin kaldırılması ve 251/24, 251/29, 251/30 parsellere "**Tamamı Korunma Alanında Kalmaktadır**" řerhlerinin konulması, tapu kayıt rneđinin Sivas Kltr Varlıklarını Koruma Blge Kurulu Mdrlđne iletilmesine karar verildi.

Samî Tüzemen Evi



247/6
2. Grup Korunması Gerekli Kültür Varlığı
Korunma Alanı Köşe Nokta Koordinatları

N. No	Y	X	N. No	Y	X
1	581465.207	4495349.887	2	581465.814	4495352.682
3	581500.808	4495345.300	4	581500.128	4495347.739
5	581499.391	4495339.049	6	581498.494	4495335.376
7	581496.953	4495330.494	8	581495.771	4495330.959
9	581495.096	4495329.179	10	581492.554	4495317.696
11	581490.249	4495305.120	12	581476.548	4495307.232
13	581474.324	4495307.575	14	581472.833	4495304.455
15	581471.718	4495296.658	16	581470.151	4495290.275
17	581448.717	4495297.225	18	581450.376	4495303.203
19	581451.195	4495305.919	20	581456.864	4495321.797
21	581457.981	4495325.097	22	581460.106	4495331.369
23	581460.949	4495333.856	24	581462.911	4495390.858

Konut

● ● Korunma Alanı Sınırı
Korunma Alanı Yüzölçümü: 1870.127 m²

İli: Tokat
İlçesi: Niksar
Köyü/Mahallesi: Gaziahmet
Ada/Parsel: 251/14-23-24-29-30

466/1
Projeksiyonu: UTM3
Datum: ITRF96
Dilim No: 36

466/2
17.04.2026
11427

Kültür ve Turizm Bakanlıđından:

Karabük Kùltür Varlıklarını Koruma Bölge Kurulu KARAR

Toplantı Tarihi ve No: 29.04.2026 587
Karar Tarihi ve No : 29.04.2026 10727

Toplantı Yeri
SAFRANBOLU

Karabük ili, Safranbolu ilçesi, Koruma Amaçlı İmar Planı ve Etkileme Geçiş Alanı Sınırları içerisinde yer alan Bağlarbaşı Mahallesi, Taşınmaz Kùltür ve Tabiat Varlıklarını Koruma Yüksek Kurulunun 03.05.1985 tarih ve 997 sayılı kararı ile korunması gerekli taşınmaz kùltür varlığı olarak tescil edilen ve Kurulumuzun 25.05.2023 tarih ve 8247 sayılı kararı ile grubu '2' olarak belirlenen, özel mülkiyete ait, 553 ada 17 parselin; Taşınmaz Kùltür ve Tabiat Varlıklarını Koruma Yüksek Kurulunun 03.05.1985 tarih ve 997 sayılı kararı ile tescil edilen ve Kurulumuzun 28.08.2014 tarih ve 1795 sayılı kararı ile grubu '2' olarak belirlenen, özel mülkiyete ait, 553 ada 20 parselin; Taşınmaz Kùltür ve Tabiat Varlıklarını Koruma Yüksek Kurulunun 03.05.1985 tarih ve 997 sayılı kararı ile tescil edilen ve Kurulumuzun 16.11.2017 tarih ve 3995 sayılı kararı ile grubu '2' olarak belirlenen, özel mülkiyete ait, 553 ada 22 parselin; Ankara Kùltür ve Tabiat Varlıklarını Koruma Bölge Kurulunun 09.09.1986 tarih ve 426 sayılı kararı ile tescil edilen ve Kurulumuzun 06.12.2013 tarih ve 1287 sayılı kararı ile grubu '2' olarak belirlenen, özel mülkiyete ait, 553 ada 35 parselin; Ankara Kùltür ve Tabiat Varlıklarını Koruma Bölge Kurulunun 09.09.1986 tarih ve 426 sayılı kararı ile tescil edilen, özel mülkiyete ait, 565 ada 24 parselin; Ankara Kùltür ve Tabiat Varlıklarını Koruma Bölge Kurulunun 27.11.1990 tarih ve 1500 sayılı kararı ile tescil edilen ve Kurulumuzun 25.09.2023 tarih ve 8525 sayılı kararı ile grubu '2' olarak belirlenen, özel mülkiyete ait, 1659 ada (eski 32 ada) 13 parselin; Taşınmaz Kùltür ve Tabiat Varlıklarını Koruma Yüksek Kurulunun 03.05.1985 tarih ve 997 sayılı kararı ile tescil edilen ve Kurulumuzun 31.07.2025 tarih ve 10157 sayılı kararı ile grubu '2' olarak belirlenen, özel mülkiyete ait, 1659 ada (eski 32 ada) 19 parselin; Karabük Kùltür ve Tabiat Varlıklarını Koruma Bölge Kurulunun 07.05.2010 tarih ve 1812 sayılı kararı ile tescil edilen ve grubu '2' olarak belirlenen, özel mülkiyete ait, 1659 ada (eski 32 ada) 23 parselin; Taşınmaz Kùltür ve Tabiat Varlıklarını Koruma Yüksek Kurulunun 03.05.1985 tarih ve 997 sayılı kararı ile tescil edilen ve Ankara Kùltür ve Tabiat Varlıklarını Koruma Kurulunun 25.04.2002 tarih ve 7881 sayılı kararı ile grubu '2' olarak belirlenen, özel mülkiyete ait, 1659 ada (eski 32 ada) 25 parselin; Taşınmaz Kùltür ve Tabiat Varlıklarını Koruma Yüksek Kurulunun 03.05.1985 tarih ve 997 sayılı kararı ile tescil edilen, özel mülkiyete ait, 1659 ada (eski 32 ada) 51 parselin; Taşınmaz Kùltür ve Tabiat Varlıklarını Koruma Yüksek Kurulunun 03.05.1985 tarih ve 997 sayılı kararı ile tescil edilen ve Kurulumuzun 19.09.2012 tarih ve 486 sayılı kararı ile grubu '1' olarak belirlenen, Safranbolu Belediyesi mülkiyetine ait, 1661 ada (eski 33 ada) 10 parselde yer alan 'Tarihi Bağlar Hamamının'; Ankara Kùltür ve Tabiat Varlıklarını Koruma Kurulunun 27.11.1990 tarih ve 1500 sayılı kararı ile tescil edilen ve Kurulumuzun 25.04.2014 tarih ve 1563 sayılı kararı ile grubu '2' olarak belirlenen, özel mülkiyete ait, 1661 ada (eski 33 ada) 24 parselin; Taşınmaz Kùltür ve Tabiat Varlıklarını Koruma Yüksek Kurulunun 03.05.1985 tarih ve 997 sayılı kararı ile tescil edilen, özel mülkiyete ait, 1664 ada (eski 33 ada) 22 parselin; Taşınmaz Kùltür ve Tabiat Varlıklarını Koruma Yüksek Kurulunun 03.05.1985 tarih ve 997 sayılı kararı ile tescil edilen, devletin hüküm ve tasarrufu altındaki alanda kalan, Hacı Hafız Çıkmazında bulunan çeşme ve havuzun; Yeni Mahallesi, Karabük Kùltür ve Tabiat Varlıklarını Koruma Bölge Kurulunun 13.05.2011 tarih ve 2328 sayılı kararı ile tescil edilen ve grubu '2' olarak belirlenen, özel mülkiyete ait, 162 ada 1 parsel numaralı taşınmazın koruma alanı sınırının belirlenmesine yönelik; tescilli taşınmazların 2863 sayılı Kanunun 8.Maddesi kapsamında koruma alanlarının ilgili Koruma Bölge Kurullarınca ivedilikle belirlenmesi hususunun belirtildiđi Kùltür Varlıklarını Koruma Yüksek Kurulunun 26.02.2026 tarih ve 4032 sayılı sayılı kararı ile Karabük Kùltür Varlıklarını Koruma Bölge Kurulu Müdürlüğü uzmanlarının 24.04.2026 tarih ve E.4205971 sayılı raporu okundu, ekleri ve işlem dosyası incelendi, yapılan görüşmeler sonucunda;

Karabük ili, Safranbolu ilçesi, Koruma Amaçlı İmar Planı ve Etkileme Geçiş Alanı sınırları içerisinde yer alan, Bağlarbaşı Mahallesi, 553 ada 17, 20, 22, 35 parsel numaralı tescilli taşınmazlar; 565 ada 24 parsel numaralı tescilli taşınmaz; 1659 ada (eski 32 ada) 13, 19, 23, 25, 51 (eski 42 parsel) parsel numaralı tescilli taşınmazlar; 1661 ada (eski 33 ada) 10 ve 24 parsel numaralı tescilli taşınmazlar; 1664 ada (eski 33 ada) 22 parsel numaralı tescilli taşınmaz, devletin hüküm ve tasarrufu altındaki alanda kalan, Hacı Hafız Çıkmazında bulunan tescilli çeşme ve havuz ile Yeni Mahallesi, 162 ada 1 parsel numaralı tescilli taşınmaza yönelik 2863 sayılı Kültür ve Tabiat Varlıklarını Koruma Kanununun 8.Maddesi kapsamında oluşturulan koruma alanı sınırının kararımız eki olan 1/3000 ölçekli haritada gösterildiği şekilde belirlenmesine, koruma alanı sınırları içerisinde kalan parselleri gösterir listenin uygun olduğuna ve ilgili tapu müdürlüğünce tapu kütüğü beyanlar hanesine kararımız eki parsel listesinde belirtilen kayıtların konulmasına, 05.11.1999 tarih ve 660 sayılı Taşınmaz Kültür Varlıklarının Gruplandırılması, Bakım ve Onarımları İlke Kararında; “Kent ve çevre kimliğine katkıda bulunan kültür varlığı niteliğindeki yöresel yaşam biçimini yansıtan yapılar” grubunda değerlendirilmesi nedeniyle Bağlarbaşı Mahallesi, 565 ada 24 parsel, 1664 ada (eski 33 ada) 22 parsel, 1659 ada (eski 32 ada) 51 parsel (eski42 parsel) numaralı tescilli taşınmazların yapı grubunun ‘2’ olarak ve “Toplumun maddi tarihini oluşturan kültür verileri içinde tarihsel, simgesel, anı ve estetik nitelikleriyle korunması zorunlu yapılar” grubunda değerlendirilmesi nedeniyle devletin hüküm ve tasarrufu altındaki alanda kalan, Hacı Hafız Çıkmazında bulunan çeşme ve havuzun yapı grubunun ‘1’ olarak belirlenmesine karar verildi.



MUHTELİF TESCİLLİ TAŞINMAZ KÜLTÜR VARLIKLARI
KORUNMA ALANI HARİTASI

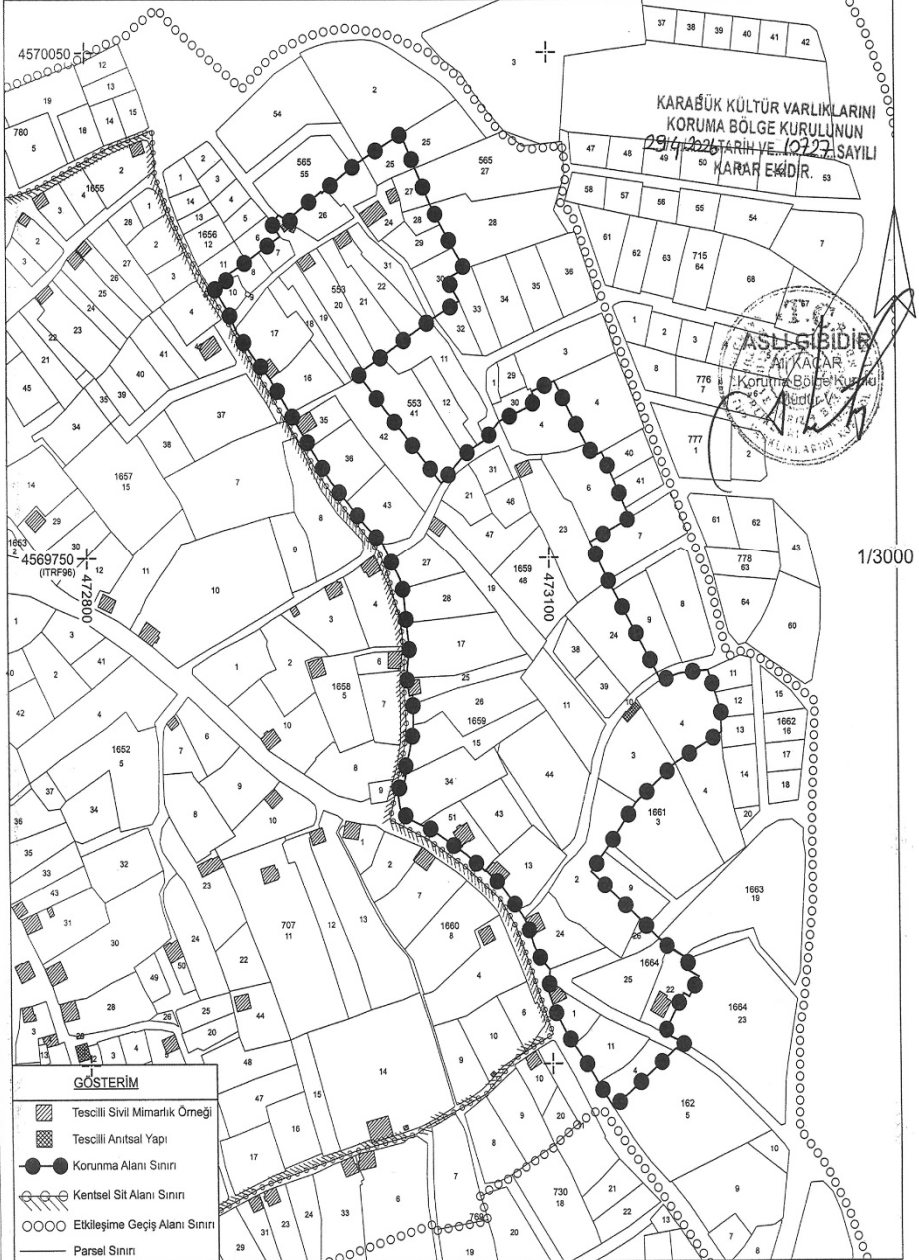
İL: KARABÜK

İLÇE: SAFRANBOLU

MAHALLE: BAĞLARBAŞI - YENİ







ADA: MUHTELİF

PARSEL: MUHTELİF



1/3000

GÖSTERİM

-  Tescilli Sivil Mimarlık Örneği
-  Tescilli Anıtsal Yapı
-  Korunma Alanı Sınırı
-  Kentsel Sit Alanı Sınırı
-  Etkileşime Geçiş Alanı Sınırı
-  Parsel Sınırı

Kültür ve Turizm Bakanlıđından:

İstanbul I Numaralı Kültür Varlıklarını
Koruma Bölge Kurulu

Toplantı Tarihi ve No : 26.03.2026 / 666
Karar Tarihi ve No : 26.03.2026 / 11225

Toplantı Yeri
İSTANBUL

KARAR

İstanbul ili, Bakırköy ilçesi, Şevketiye Mahallesi, 32 ada, 347 ada, 2 parsel sayılı, 993,00 m² yüzölçümlü, özel mülkiyete ait, 'bahçeli ahşap ev' vasıflı, 16.09.2007/28.11.2012/18.05.2018/22.03.2021/17.10.2023/21.07.2025 tasdik tarihli 1/1000 ölçekli Yeşilköy Uygulama İmar Planında kültür varlığı taraması ile birlikte meskun konut lejantında kalan, herhangi bir sit alanı (arkeolojik, kentsel, tarihi) içerisinde kalmayan, Gayrimenkul Eski Eserler Anıtlar Yüksek Kurulunun 12.01.1972 tarih 6175 sayılı genel kararı ile korunması gerekli taşınmaz kültür varlığı olarak tescil edilen, İstanbul VII Numaralı Kültür ve Tabiat Varlıklarını Koruma Bölge Kurulunun 06.07.2010 tarih 292 sayılı kararı ile rölöve ve restitüsyonu uygun olduğuna karar verilen, İstanbul I Numaralı Kültür ve Tabiat Varlıklarını Koruma Kurulunun 15.07.2003 tarih 15150 sayılı kararı ile parselde tescilli yapının arka cephe hattından algılama ve etkilenme mesafesi olarak 15 metre çekilip, arka ve yan bahçelerden 4'er metre bırakıldıktan sonra kalan alanda, tescilli yapının saçak kotunu geçmeyecek yükseklikte (H:8.98 mt.) ilave yapılaşma olabileceğine; bodrum katın bina izdüşümünü geçmeyecek şekilde hazırlanmasına karar verilen, İstanbul VII Numaralı Kültür ve Tabiat Varlıklarını Koruma Bölge Kurulunun 17.08.2010 tarih 299 sayılı kararı ile koruma grubu 'I. grup' olarak belirlenen, İstanbul I Kültür Varlıklarını Koruma Bölge Kurulunun 28.03.2013 tarih 512 sayılı kararı ile restorasyon projesi uygun bulunan, aynı kurulun 11.02.2016 tarih ve 1724 sayılı kararı ile yeni yapı projesinin uygulanmasında sakınca olmadığına, 28.03.2013/512 kurul kararı ile onaylı projesine göre restorasyonu tamamlanana kadar yeni yapıya iskan izni verilmemesine karar verilen söz konusu 32 ada, 347 ada, 2 parselde yer alan korunması gerekli taşınmaz kültür varlığı olarak tescilli yapıya ilişkin tasdikli projesine göre herhangi bir sakınca olmadığı tespit ile yapı kullanma izni talep edilen Bakırköy Belediye Başkanlığı, İmar ve Şehircilik Müdürlüğü'nün 05.09.2025 tarih ve 2025.61121.1 sayılı yazısı ve ekleri, yapının iç mekan şeması, mimari yapı elemanları ve dış cephe düzeninin onaylı restorasyon projesi ile uygun olduğu belirtilen İstanbul Büyükşehir Belediye Başkanlığı, Kent Tarihi ve Tanıtımı Dairesi Başkanlığı, Koruma, Uygulama ve Denetim Şube Müdürlüğünün 29.01.2026 tarih 2026.225058 sayılı yazısı ve ekleri, 25.03.2026 tarih ve 4136469 kayıt sayılı uzmanlar raporu okundu, 34.07.78 numaralı işlem dosyası incelendi, yapılan görüşmeler sonucunda;

İstanbul ili, Bakırköy ilçesi, Şevketiye Mahallesi, özel mülkiyete ait, 32 ada, 347 ada, 2 parselde yer alan I. grup korunması gerekli taşınmaz kültür varlığı olarak tescilli yapıya ilişkin Kurulumuzun 28.03.2013 tarih ve 512 sayılı kararı ile onaylanan restorasyon projesinden farklı yapılan uygulamaların genel anlamda kültür varlıklarının mahiyetini olumsuz yönde etkilemediği anlaşıldığından yapı kullanma izni talebinin 2863 sayılı Yasa ve 660 sayılı ilke kararı açısından sakınca olmadığına, gerekli işlemlerin ilgili mevzuatlar kapsamında ilgili idaresince yapılmasına; 32 ada, 347 ada, 2 parselin korunma alanının 2863 sayılı Kanunun 8'inci maddesi ve Korunması Gerekli Taşınmaz Kültür Varlıklarının ve Sitlerin Tespit ve Tescili Hakkında Yönetmeliğin 7'nci maddesi kapsamında 347 ada, 3, 4, 9 ve 30 parseller olarak belirlenmesine, korunma alanı içerisinde kalan parsellerin tapu ve fen klasörlerindeki ilgili hanelere ilgili tapu ve kadaströ müdürlüklerince 'korunma alanında kalmaktadır' şerhi düşülmesine karar verildi.

5485/1-1

Kltr ve Turizm Bakanlıđından:

**ANTALYA KLTR VARLIKLARINI KORUMA BLGE KURULU
KARAR**

Toplantı Tarihi ve No.:22.05.2026/577

Toplantı Yeri

Karar Tarihi ve No. :22.05.2026/22073

ANTALYA

Antalya İli, Demre İlçesi, Grses Mahallesiinde, Antalya Kltr ve Tabiat Varlıklarını Koruma Blge Kurulunun 21.02.2008 tarih ve 2182 sayılı kararıyla tescil edilen I. Derece Arkeolojik Sit Alanında kısmen kalan, zel mlkiyetteki, 103 ada 188 parselin sit alanı dıřına ıkartılma talebinin uygun bulunmadıđı Kurulumuzun 25.03.2025 tarih ve 19517 sayılı kararının iptali iin Antalya 4. İdare Mahkemesinin 2025/601 Esasında aılan davada, Mahkemenin 18.03.2026 tarih ve K-2026/408 sayılı iřlemin iptali ynnde aldıđı kararın temel gerekesini oluřturan ve kararda zetlenen bilirkiři raporunda geen tařınmazın I. Derece Arkeolojik Sit Alanı ile etkileřim ierisinde olan ve arkeolojik potansiyele sahip III. Derece Arkeolojik Sit Alanı olduđu hususları dikkate alındıđında, kısmen I. Derece Arkeolojik Sit Alanında kalan tařınmazın sit alanında kalan kısmının III. Derece Arkeolojik Sit Alanı olarak yeniden dzenlendiđi kararımız eki 1/10000 lekli sit paftası ve sit fiřinin uygun bulunduđuna (olumlu), karar verildi.

1. DERECE ARKEOLOJİK SİT ALANI SINIRI
 2. DERECE ARKEOLOJİK SİT ALANI SINIRI
 3. DERECE ARKEOLOJİK SİT ALANI SINIRI
 PAFTA NO: F29-b-24, F29-b-25
 U.T.M.3. DATUM: ETRS 1989 D.O.M.30
 Ölçek: 1/10000

Nokta No	Y	X
1A001	4042018,52	4018298,47
1A002	4042020,77	4018298,51
1A003	4042023,02	4018298,55
1A004	4042025,27	4018298,59
1A005	4042027,52	4018298,63
1A006	4042029,77	4018298,67
1A007	4042032,02	4018298,71
1A008	4042034,27	4018298,75
1A009	4042036,52	4018298,79
1A010	4042038,77	4018298,83
1A011	4042041,02	4018298,87
1A012	4042043,27	4018298,91
1A013	4042045,52	4018298,95
1A014	4042047,77	4018298,99
1A015	4042050,02	4018299,03
1A016	4042052,27	4018299,07
1A017	4042054,52	4018299,11
1A018	4042056,77	4018299,15
1A019	4042059,02	4018299,19
1A020	4042061,27	4018299,23
1A021	4042063,52	4018299,27
1A022	4042065,77	4018299,31
1A023	4042068,02	4018299,35
1A024	4042070,27	4018299,39
1A025	4042072,52	4018299,43
1A026	4042074,77	4018299,47
1A027	4042077,02	4018299,51
1A028	4042079,27	4018299,55
1A029	4042081,52	4018299,59
1A030	4042083,77	4018299,63
1A031	4042086,02	4018299,67
1A032	4042088,27	4018299,71
1A033	4042090,52	4018299,75
1A034	4042092,77	4018299,79
1A035	4042095,02	4018299,83
1A036	4042097,27	4018299,87
1A037	4042100,02	4018299,91
1A038	4042102,27	4018299,95
1A039	4042104,52	4018299,99
1A040	4042106,77	4018300,03
1A041	4042109,02	4018300,07
1A042	4042111,27	4018300,11
1A043	4042113,52	4018300,15
1A044	4042115,77	4018300,19
1A045	4042118,02	4018300,23
1A046	4042120,27	4018300,27
1A047	4042122,52	4018300,31
1A048	4042124,77	4018300,35
1A049	4042127,02	4018300,39
1A050	4042129,27	4018300,43
1A051	4042131,52	4018300,47
1A052	4042133,77	4018300,51
1A053	4042136,02	4018300,55
1A054	4042138,27	4018300,59
1A055	4042140,52	4018300,63
1A056	4042142,77	4018300,67
1A057	4042145,02	4018300,71
1A058	4042147,27	4018300,75
1A059	4042149,52	4018300,79
1A060	4042151,77	4018300,83
1A061	4042154,02	4018300,87
1A062	4042156,27	4018300,91
1A063	4042158,52	4018300,95
1A064	4042160,77	4018300,99
1A065	4042163,02	4018301,03
1A066	4042165,27	4018301,07
1A067	4042167,52	4018301,11
1A068	4042169,77	4018301,15
1A069	4042172,02	4018301,19
1A070	4042174,27	4018301,23
1A071	4042176,52	4018301,27
1A072	4042178,77	4018301,31
1A073	4042181,02	4018301,35
1A074	4042183,27	4018301,39
1A075	4042185,52	4018301,43
1A076	4042187,77	4018301,47
1A077	4042190,02	4018301,51
1A078	4042192,27	4018301,55
1A079	4042194,52	4018301,59
1A080	4042196,77	4018301,63
1A081	4042199,02	4018301,67
1A082	4042201,27	4018301,71
1A083	4042203,52	4018301,75
1A084	4042205,77	4018301,79
1A085	4042208,02	4018301,83
1A086	4042210,27	4018301,87
1A087	4042212,52	4018301,91
1A088	4042214,77	4018301,95
1A089	4042217,02	4018301,99
1A090	4042219,27	4018302,03
1A091	4042221,52	4018302,07
1A092	4042223,77	4018302,11
1A093	4042226,02	4018302,15
1A094	4042228,27	4018302,19
1A095	4042230,52	4018302,23
1A096	4042232,77	4018302,27
1A097	4042235,02	4018302,31
1A098	4042237,27	4018302,35
1A099	4042239,52	4018302,39
1A100	4042241,77	4018302,43
1A101	4042244,02	4018302,47
1A102	4042246,27	4018302,51
1A103	4042248,52	4018302,55
1A104	4042250,77	4018302,59
1A105	4042253,02	4018302,63
1A106	4042255,27	4018302,67
1A107	4042257,52	4018302,71
1A108	4042259,77	4018302,75
1A109	4042262,02	4018302,79
1A110	4042264,27	4018302,83
1A111	4042266,52	4018302,87
1A112	4042268,77	4018302,91
1A113	4042271,02	4018302,95
1A114	4042273,27	4018302,99
1A115	4042275,52	4018303,03
1A116	4042277,77	4018303,07
1A117	4042280,02	4018303,11
1A118	4042282,27	4018303,15
1A119	4042284,52	4018303,19
1A120	4042286,77	4018303,23
1A121	4042289,02	4018303,27
1A122	4042291,27	4018303,31
1A123	4042293,52	4018303,35
1A124	4042295,77	4018303,39
1A125	4042298,02	4018303,43
1A126	4042299,27	4018303,47
1A127	4042301,52	4018303,51
1A128	4042303,77	4018303,55
1A129	4042306,02	4018303,59
1A130	4042308,27	4018303,63
1A131	4042310,52	4018303,67
1A132	4042312,77	4018303,71
1A133	4042315,02	4018303,75
1A134	4042317,27	4018303,79
1A135	4042319,52	4018303,83
1A136	4042321,77	4018303,87
1A137	4042324,02	4018303,91
1A138	4042326,27	4018303,95
1A139	4042328,52	4018303,99
1A140	4042330,77	4018304,03
1A141	4042333,02	4018304,07
1A142	4042335,27	4018304,11
1A143	4042337,52	4018304,15
1A144	4042339,77	4018304,19
1A145	4042342,02	4018304,23
1A146	4042344,27	4018304,27
1A147	4042346,52	4018304,31
1A148	4042348,77	4018304,35
1A149	4042351,02	4018304,39
1A150	4042353,27	4018304,43
1A151	4042355,52	4018304,47
1A152	4042357,77	4018304,51
1A153	4042360,02	4018304,55
1A154	4042362,27	4018304,59
1A155	4042364,52	4018304,63
1A156	4042366,77	4018304,67
1A157	4042369,02	4018304,71
1A158	4042371,27	4018304,75
1A159	4042373,52	4018304,79
1A160	4042375,77	4018304,83
1A161	4042378,02	4018304,87
1A162	4042380,27	4018304,91
1A163	4042382,52	4018304,95
1A164	4042384,77	4018304,99
1A165	4042387,02	4018305,03
1A166	4042389,27	4018305,07
1A167	4042391,52	4018305,11
1A168	4042393,77	4018305,15
1A169	4042396,02	4018305,19
1A170	4042398,27	4018305,23
1A171	4042400,52	4018305,27
1A172	4042402,77	4018305,31
1A173	4042405,02	4018305,35
1A174	4042407,27	4018305,39
1A175	4042409,52	4018305,43
1A176	4042411,77	4018305,47
1A177	4042414,02	4018305,51
1A178	4042416,27	4018305,55
1A179	4042418,52	4018305,59
1A180	4042420,77	4018305,63
1A181	4042423,02	4018305,67
1A182	4042425,27	4018305,71
1A183	4042427,52	4018305,75
1A184	4042429,77	4018305,79
1A185	4042432,02	4018305,83
1A186	4042434,27	4018305,87
1A187	4042436,52	4018305,91
1A188	4042438,77	4018305,95
1A189	4042441,02	4018305,99
1A190	4042443,27	4018306,03
1A191	4042445,52	4018306,07
1A192	4042447,77	4018306,11
1A193	4042450,02	4018306,15
1A194	4042452,27	4018306,19
1A195	4042454,52	4018306,23
1A196	4042456,77	4018306,27
1A197	4042459,02	4018306,31
1A198	4042461,27	4018306,35
1A199	4042463,52	4018306,39
1A200	4042465,77	4018306,43
1A201	4042468,02	4018306,47
1A202	4042470,27	4018306,51
1A203	4042472,52	4018306,55
1A204	4042474,77	4018306,59
1A205	4042477,02	4018306,63
1A206	4042479,27	4018306,67
1A207	4042481,52	4018306,71
1A208	4042483,77	4018306,75
1A209	4042486,02	4018306,79
1A210	4042488,27	4018306,83
1A211	4042490,52	4018306,87
1A212	4042492,77	4018306,91
1A213	4042495,02	4018306,95
1A214	4042497,27	4018306,99
1A215	4042499,52	4018307,03
1A216	4042501,77	4018307,07
1A217	4042504,02	4018307,11
1A218	4042506,27	4018307,15
1A219	4042508,52	4018307,19
1A220	4042510,77	4018307,23
1A221	4042513,02	4018307,27
1A222	4042515,27	4018307,31
1A223	4042517,52	4018307,35
1A224	4042519,77	4018307,39
1A225	4042522,02	4018307,43
1A226	4042524,27	4018307,47
1A227	4042526,52	4018307,51
1A228	4042528,77	4018307,55
1A229	4042531,02	4018307,59
1A230	4042533,27	4018307,63
1A231	4042535,52	4018307,67
1A232	4042537,77	4018307,71
1A233	4042540,02	4018307,75
1A234	4042542,27	4018307,79
1A235	4042544,52	4018307,83
1A236	4042546,77	4018307,87
1A237	4042549,02	4018307,91
1A238	4042551,27	4018307,95
1A239	4042553,52	4018307,99
1A240	4042555,77	4018308,03
1A241	4042558,02	4018308,07
1A242	4042560,27	4018308,11
1A243	4042562,52	4018308,15
1A244	4042564,77	4018308,19
1A245	4042567,02	4018308,23
1A246	4042569,27	4018308,27
1A247	4042571,52	4018308,31
1A248	4042573,77	4018308,35
1A249	4042576,02	4018308,39
1A250	4042578,27	4018308,43
1A251	4042580,52	4018308,47
1A252	4042582,77	4018308,51
1A253	4042585,02	4018308,55
1A254	4042587,27	4018308,59
1A255	4042589,52	4018308,63
1A256	4042591,77	4018308,67
1A257	4042594,02	4018308,71
1A258	4042596,27	4018308,75
1A259	4042598,52	4018308,79
1A260	4042600,77	4018308,83
1A261	4042603,02	4018308,87
1A262	4042605,27	4018308,91
1A263	4042607,52	4018308,95
1A264	4042609,77	4018308,99
1A265	4042612,02	4018309,03
1A266	4042614,27	4018309,07
1A267	4042616,52	4018309,11
1A268	4042618,77	4018309,15
1A269	4042621,02	40183

Kltr ve Turizm Bakanlıđından:

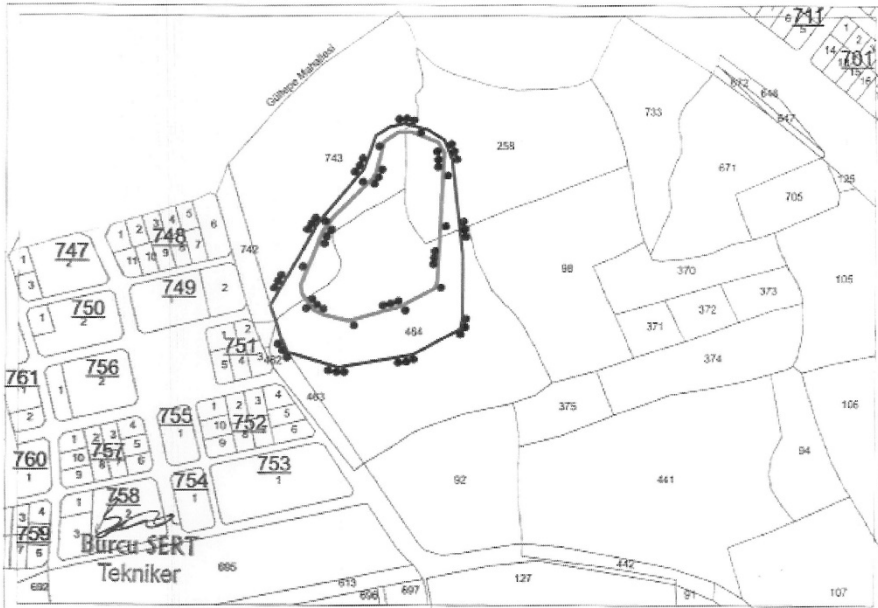
**ANTALYA KLTR VARLIKLARINI KORUMA BLGE KURULU
KARAR**

Toplantı Tarihi ve No.:20.05.2026/575

Toplantı Yeri
ANTALYA

Karar Tarihi ve No. :20.05.2026/21965

Antalya İli, Manavgat İlçesi, Side (Kemer) Mahallesinde yer alan, zel mlkiyette 258, 464 ve 743 parselleri ieren alanda tespit edilen antik yapı kalıntılarının bulunduđu blmn I. Derece Arkeolojik Sit Alanı, kısmen tarım arazisi kullanımında olan ve seramik yayılımı gzlenen blmn III. Derece Arkeolojik Sit Alanı olarak tescil edilmesine, sit sınırlarının kararımız eki 1/5000 lekli haritada gsterildiđi Őekliyle belirlenmesine ve tescil fiŐinin uygun bulunduđuna (olumlu),karar verildi.



ANTALYA İLİ, MANAVGAT İLÇESİ, SİDE(KEMER) MAHALLESİ


●●●●● I. DERECE ARKEOLOJİK SİT SINIRI
 ■■■■■ II. DERECE ARKEOLOJİK SİT SINIRI
 PAFTA NO: 026-B-3
 U.T.M. 3 DATUM: ED50 D.O.M.: 30
 ÖLÇEK: 1/5000

Nokta No	Y	X
1AR01	625108.200	4075000.049
1AR02	625130.776	4075054.737
1AR03	625141.373	4075009.246
1AR04	625180.989	4075107.558
1AR05	625184.901	4075113.294
1AR06	625193.542	4075145.544
1AR07	625208.215	4075155.489
1AR08	625221.583	4075155.489
1AR09	625249.950	4075144.892
1AR010	625255.982	4075134.947
1AR011	625252.823	4075082.778
1AR012	625249.461	4075003.872
1AR013	625246.363	4074996.899
1AR014	625209.196	4074977.532
1AR015	625157.396	4074963.870
1AR016	625132.837	4074969.558
1AR017	625121.964	4074974.290
1AR018	625109.752	4074991.077

Noktas No	Y	X
3AR01	625172.821	4075118.086
3AR02	625185.264	4075151.731
3AR03	625199.381	4075180.493
3AR04	625214.199	4075183.845
3AR05	625239.026	4075157.517
3AR06	625256.064	4075147.294
3AR07	625264.340	4075127.822
3AR08	625275.536	4075031.435
3AR09	625275.821	4074966.872
3AR010	625273.589	4074955.494
3AR011	625223.448	4074929.207
3AR012	625147.021	4074916.550
3AR013	625096.027	4074631.574
3AR014	625088.540	4074946.546
3AR015	625083.437	4074962.574
3AR016	625077.350	4074978.806
3AR017	625126.575	4075064.051

T.C.
 KÜLTÜR VE TURİZM BAKANLIĞI
 ANTALYA K.V.K. Bölge Müdürlüğü
 20.05.2026 tarih ve 2.1965 sayılı karar ektidir.

4 25 7696



Kültür ve Turizm Bakanlıđından:

İZMİR 1 NUMARALI KÜLTÜR VARLIKLARINI KORUMA BÖLGE KURULU KARAR

TOPLANTI TARİHİ VE NO : 14.05.2026-699

35.17/191

KARAR TARİHİ VE NO : 14.05.2026-21504

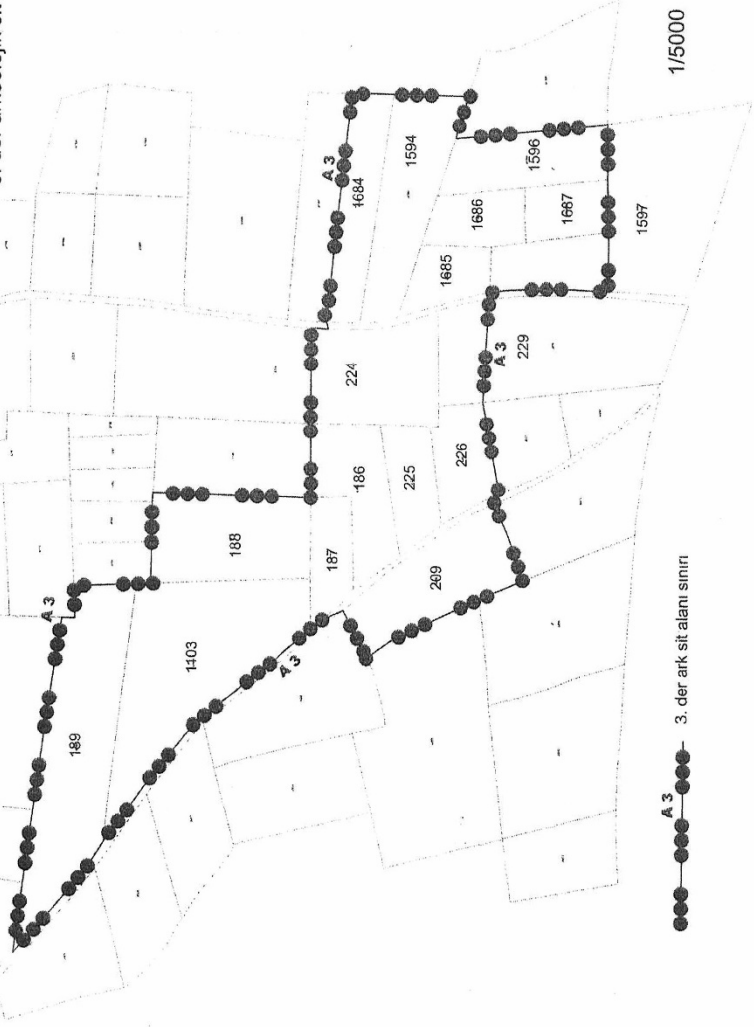
Toplantı Yeri
İZMİR

İzmir İli, Torbalı İlçesi, Eğerci, Şehitler ve Arslanlar Mahallelerinde yer alan, İzmir 2 Numaralı Kültür ve Tabiat Varlıklarını Koruma Bölge Kurulunun 11.10.2006 tarih ve 2441 sayılı kararı ile belirlenen korunma alanı ve 3. derece arkeolojik sit alanına yönelik sit sınırlarının Koruma Bölge Kurulunca yeniden değerlendirilmesine karar verilen Kültür Varlıklarını Koruma Yüksek Kurulunun 24.10.2025 tarih ve 3840 sayılı kararı doğrultusunda Koruma Bölge Kurulu Müdürlüğü uzmanları tarafından yapılan irdeleme çalışmalarında mevcut sit alanları dışındaki taşınmazların yüzeyinde tespit edilen seramik ve kiremit parçalarının 2863 sayılı Kanun'un 6. ve 7. maddesi ve Korunması Gerekli Taşınmaz Kültür Varlıklarının ve Sitlerin Tespit ve Tescili Hakkında Yönetmelik'in 4. maddesinde belirtilen nitelikleri taşıdığı anlaşıldığından, alana ilişkin Kurul Müdürlüğünce kurum görüşü süreçlerinin tamamlanarak tescil fişi ve sit haritasının hazırlanmasına karar verilen Kurulumuzun 13.01.2026 tarih ve 20735 sayılı kararı doğrultusunda 2863 sayılı Yasa'nın 7. maddesi gereği Kurum görüşlerinin talep edildiği Koruma Bölge Kurulu Müdürlüğünün 26.01.2026 tarih ve 7873272 sayılı, 09.02.2026 tarih ve 7915916 sayılı, 09.02.2026 tarih ve 7916685 sayılı, 20.02.2026 tarih ve 7917688 sayılı, 03.03.2026 tarih ve 8023831 sayılı yazıları, kurum görüşlerinin iletildiği Enerji İşleri Genel Müdürlüğünün 28.01.2026 tarih ve 380080 sayılı, DSİ 2. Bölge Müdürlüğünün 29.01.2026 tarih ve 6802263 sayılı, 10.02.2026 tarih ve 6842933 sayılı, Maden ve Petrol İşleri Genel Müdürlüğünün 29.01.2026 tarih ve 2026113060 sayılı, 10.02.2026 tarih ve 2026133099 sayılı, İl Tarım ve Orman Müdürlüğünün 30.01.2026 tarih ve 23241659 sayılı, Çevre, Şehircilik ve İklim Değişikliği İl Müdürlüğü 04.02.2026 tarih ve 14784851 sayılı, Karayolları 2. Bölge Müdürlüğünün 12.02.2026 tarih ve 2054853 sayılı, İzmir Büyükşehir Belediye Başkanlığının 19.02.2026 tarih ve 2885270 sayılı, İzmir Yatırım İzleme ve Koordinasyon Başkanlığının 23.02.2026 tarih ve 362459 sayılı, Enerji Piyasası Düzenleme Kurumunun 23.02.2026 tarih ve 1281078 sayılı, 11.03.2026 tarih ve 1290031 sayılı, Yatırım ve İşletmeler Genel Müdürlüğünün 26.02.2026 tarih ve 8008102 sayılı, Efes Müze Müdürlüğünün 03.03.2026 tarih ve 8039561 sayılı yazıları ile Müdürlük evrakına 11.05.2026 tarih ve 4241365 sayı ile kayıtlı uzman raporu okundu, ekleri ve işlem dosyası incelendi, yapılan görüşmeler sonucunda;

İzmir İli, Torbalı İlçesi, Eğerci, Şehitler ve Arslanlar Mahallelerinde, İzmir 2 Numaralı Kültür ve Tabiat Varlıklarını Koruma Bölge Kurulunun 11.10.2006 tarih ve 2441 sayılı kararı ile belirlenen koruma alanı ve 3. derece arkeolojik sit alanı ile çevresinde Koruma Bölge Kurulu Müdürlüğü uzmanlarınca gerçekleştirilen irdeleme çalışmaları sonucunda mevcut sit alanları dışındaki taşınmazların yüzeyinde tespit edilen seramik ve kiremit parçalarının bulunduğu alanların 2863 sayılı Yasa'nın 7. maddesi hükümleri gereğince, karar eki paftada sınırları işaretlenen ve koordinatları belirtilen haliyle "3. derece arkeolojik sit alanı" olarak tescillenmesine, tescil/sit fişinin uygun olduğuna, ilgili Tapu Müdürlüğünce İzmir 2 Numaralı Kültür ve Tabiat Varlıklarını Koruma Bölge Kurulunun 11.10.2006 tarih ve 2441 sayılı kararı ile belirlenen, Kurulumuzun 23.10.2025 tarih ve 20374 sayılı kararı ile korunma alanı statüsünün devamına karar verilen Eğerci Mahallesi, 189 parsel ve 1103 parsellerin bu kararımızla 3. derece arkeolojik sit alanına dahil edilmiş olması nedeniyle tapu kaydındaki "koruma alanı sınırları içerisinde kalmaktadır." şerhinin kaldırılmasına, kararımız eki paftada gösterilen sit sınırları içindeki parsellerin tapu kayıtlarına "3. derece arkeolojik sit alanıdır" şerhinin işlenerek belgeleriyle birlikte Koruma Bölge Kurulu Müdürlüğüne bilgi verilmesine, 2863 sayılı Yasa'nın 17. maddesi gereğince söz konusu alana yönelik koruma amaçlı imar planlarının hazırlanarak Kurulumuza iletilmesine, bu süreçte, 3 yıl süre ile geçerli olmak koşuluyla, karar eki geçiş dönemi koruma esasları ve kullanım şartlarının uygun olduğuna karar verildi.

Torballı, Eğerci, Şehitler ve Arslanlar Mah.

3. der arkeolojik sit alanı paftası



A 3 — 3. der arık sit alanı sınırı

1/5000

İZMİR İL BAKANLIĞI
KÜLTÜR VE TURİZM BAKANLIĞI
KORUMA BÖLGE KURULUŞUNUN
14.03.2024 GÜN VE 213.04...
SAYILI KARAR EKİDİR



ASLINA GÜVEN

Izmir, Torbalı İlçesi,
Arslanlar Mah. 1594, 1596, 1597(k), 1684, 1685, 1686, 1687 nolu parseller
Egerci Mah. 186, 187, 188, 189, 209, 1103 nolu parseller
Şehitler Mah. 224 (k), 225, 226, 229(k) nolu parseller
3. der ark sit alanı koor. listesi

3 der itr9 96

Nokta No	Y	X
1	534784.159	4225586.762
2	534775.850	4225670.783
3	534768.796	4225742.167
4	534812.346	4225728.664
5	534813.068	4225782.617
6	534813.411	4225804.925
7	534814.029	4225824.674
8	534814.078	4225847.785
9	534886.583	4225862.475
10	534633.936	4225867.768
11	534579.327	4225873.258
12	534571.551	4225871.244
13	534572.704	4225888.553
14	534472.859	4225889.402
15	534395.542	4225888.740
16	534398.877	4226049.131
17	534389.695	4226049.837
18	534349.432	4226050.542
19	534306.280	4226051.812
20	534305.647	4226065.882
21	534302.966	4226129.061
22	534269.582	4226127.800
23	534269.792	4226140.818
24	534119.183	4226162.811
25	534072.600	4226169.183
26	533998.236	4226179.422
27	533926.790	4226189.511
28	533961.130	4226159.078
29	533978.707	4226144.106
30	533999.212	4226126.929
31	534021.784	4226110.371
32	534040.506	4226096.455
33	534047.917	4226093.774
34	534059.228	4226084.999
35	534072.099	4226075.054
36	534069.650	4226063.158
37	534108.957	4226049.313
38	534142.128	4226022.855
39	534153.483	4226013.850
40	534163.664	4226004.648
41	534173.062	4225993.489
42	534185.396	4225978.022
43	534204.845	4225955.026
44	534228.322	4225926.117
45	534237.247	4225916.028
46	534261.351	4225888.765
47	534270.470	4225877.170
48	534279.886	4225856.284
49	534231.381	4225831.552
50	534249.614	4225806.140
51	534262.803	4225779.765
52	534287.429	4225728.648
53	534292.526	4225716.954
54	534301.084	4225697.721
55	534311.705	4225673.097
56	534325.009	4225677.065
57	534358.853	4225688.503
58	534378.810	4225697.140
59	534389.679	4225702.854
60	534399.663	4225696.818
61	534496.288	4225713.780
62	534603.485	4225707.218
63	534610.520	4225706.787
64	534612.610	4225692.107
65	534613.660	4225670.660
66	534614.653	4225637.896
67	534612.715	4225600.089
68	534612.243	4225585.954
69	534672.843	4225585.629
70	534728.181	4225586.870
71	534750.310	4225586.430

İZMİR 1 BULVARLI
KÜLTÜR VE SİYASİ İŞLER
KORUMA BÖLGE KURULUNUN
14.05.2026 GÜN VE 21504
SAYILI KARAR EKİDİR



Asiy

Kltr ve Turizm Bakanlıđından:

**ANTALYA KLTR VARLIKLARINI KORUMA BLGE KURULU
KARAR**

Toplantı Tarihi ve No.:27.11.2025/553

Toplantı Yeri

Karar Tarihi ve No. :27.11.2025/20947

ANTALYA

Antalya İli, Akseki İlçesi, Taşlıca Köyünde yer alan, Antalya Kltr ve Tabiat Varlıklarını Koruma Kurulunun 21.11.1996 tarih ve 3136 sayılı kararıyla Korunması Gerekli Taşınmaz Kltr Varlığı olarak tescil edilip koruma alanı belirlenen, Üçlü Kemer Köprünn koruma alanı sınırının, yapılacak her türlü uygulamaların hassas ve dođru olarak yrtlebilmesi amacıyla sayısallaştırılarak gncellendiđi kararımız eki 1/2000 lçekli haritanın uygun bulunduđuna, karar verildi.


Antalya İli, Akseki İlçesi, Taşlıca Mahallesi
Köprü Koruma Alanı Koordinat Tablosu

Notin No	Y	X	Notin No	Y	X
PA.1	388950.000	4084383.120	PA.1	388950.130	4084384.116
PA.2	388937.142	4084418.860	PA.2	388954.220	4084559.988
PA.3	388956.953	4084388.888	PA.3	390023.032	4084553.285
PA.4	388986.798	4084383.108	PA.4	390013.878	4084544.104
PA.5	388973.808	4084381.102	PA.5	390000.665	4084518.098

ÖLÇEK: 1/2000 İTTF98 3 Derece DOM 30


—●— Köprü Koruma Alanı

Köprü



Melike GÜL
Bölge Kurulu Müdürü V.

KTB (ANTALYA KÜLTÜR VARLIKLARINI KORUMA BÖLGE KURULU MÜDÜRLÜĞÜ)
Kayıt Sayısı: 3854948
25.11.2025 09:48:45 tarihinde
Gülsüm KORKMAZ teslim
Zamandır



UYGUN BULUNDU

Antalya Kültür Varlıklarını
Koruma Bölge Kurulu'nun
23.11.2025 Tarih 2025/7... sayılı
Karar Ektir.



Membelerimizden ÜZÜMLÜ
Kor. Var. Üyesi

Kültür ve Turizm Bakanlıđından:

Kayseri Kùltür Varlıklarını Koruma Bölge Kurulu

KARAR

Toplantı no ve tarih: 499 -21.05.2026
Karar no ve tarih : 9921-21.05.2026


Toplantı Yeri
KAYSERİ

Kayseri ili, Talas ilçesi Çatakdere Mahallesi sınırları içerisinde tescil harici alan üzerinde yer alan "Kökpınar Mevkii Oyma Mekanları" nın 2863 sayılı Kanunun 6. maddesi kapsamına giren özellikler taşıdığı anlaşıldığından 1. Derece Arkeolojik Sit Alanı olarak tescil edilmesine;

- Bu doğrultuda hazırlanan ve kararımız eki olan 1/500 ölçekli kadastral harita ile sit fişinin uygun olduğuna,
 - Sit alanı tescil harici alanda kaldığından, herhangi bir sınırlandırma ve parsel ihdası yapılması durumunda Koruma Bölge Kurulundan izin alınması gerektiđi,
 - Sit alanında daha fazla tahribata neden olunmaması için taşınmazların belli aralıklarla kolluk kuvvetlerince kontrolünün sağlanmasına,
 - Sit alanına ilişkin ilgili kurumlar tarafından süresi içinde Koruma Amaçlı İmar Planı hazırlanmasına;
 - Mülga Kùltür ve Tabiat Varlıklarını Koruma Yüksek Kurulunun 05.11.1999 gün ve 658 sayılı ilke kararının 1. Derece Arkeolojik Sit Alanlarına ilişkin 1 inci maddesi doğrultusunda 3 yıl boyunca geçerli olacak olan Koruma ve Kullanma Koşullarının aşağıdaki gibi belirlenmesine;
1. Bu alan korumaya yönelik bilimsel çalışmalar dışında aynen korunacak, bu alanda kesinlikle hiçbir yapılaşmaya izin verilmeyecek, bilimsel amaçlı kazıların dışında hiçbir kazı yapılmayacaktır.
 2. Resmi ve özel kuruluşlarca zorunlu durumlarda yapılacak alt yapı uygulamaları için ilgili Müze Müdürlüğünün ve/veya varsa Kazı Başkanının görüşüyle konu Koruma Bölge Kurulunda değerlendirilebilecek ve Koruma Bölge Kurulu tarafından uygulamanın uygun bulunması durumunda uygulama yapılabilir.
 3. Bu alanda toprağın sürülmesine dayanan tarımsal faaliyetler yapılmayacak, ağaçlandırmaya gidilmeyecektir.
 4. Bu alandan taş, toprak, kum vb. alınmayacak, alanda kireç, taş, tuğla, mermer, kum, maden vb. ocakları açılmayacak, alana toprak, curuf, çöp, sanayi atığı ve benzeri malzeme dökülmeyecektir.
 5. Sit alanının mahiyetine tesir etmeyecek şekilde Koruma Bölge Kurulundan izin almak koşuluyla birleştirme (tevhit) ve ayırma (ifraz) yapılabilir. karar verildi.

Kayseri İli, Talas İlçesi, Çatakdere Mahallesi Kökpınar Mevkii Oyma Mekanlar

1. Derece Arkeolojik Sit Alanının EDO_3 Derece Koordinatları		1. Derece Arkeolojik Sit Alanının ITRF90_3 Derece Koordinatları	
X	Y	X	Y
400000	400000	400000	400000
400001	400001	400001	400001
400002	400002	400002	400002
400003	400003	400003	400003
400004	400004	400004	400004
400005	400005	400005	400005
400006	400006	400006	400006
400007	400007	400007	400007
400008	400008	400008	400008
400009	400009	400009	400009
400010	400010	400010	400010
400011	400011	400011	400011
400012	400012	400012	400012
400013	400013	400013	400013
400014	400014	400014	400014
400015	400015	400015	400015
400016	400016	400016	400016
400017	400017	400017	400017
400018	400018	400018	400018
400019	400019	400019	400019
400020	400020	400020	400020
400021	400021	400021	400021
400022	400022	400022	400022
400023	400023	400023	400023
400024	400024	400024	400024
400025	400025	400025	400025
400026	400026	400026	400026
400027	400027	400027	400027
400028	400028	400028	400028
400029	400029	400029	400029
400030	400030	400030	400030
400031	400031	400031	400031
400032	400032	400032	400032
400033	400033	400033	400033
400034	400034	400034	400034
400035	400035	400035	400035
400036	400036	400036	400036
400037	400037	400037	400037
400038	400038	400038	400038
400039	400039	400039	400039
400040	400040	400040	400040
400041	400041	400041	400041
400042	400042	400042	400042
400043	400043	400043	400043
400044	400044	400044	400044
400045	400045	400045	400045
400046	400046	400046	400046
400047	400047	400047	400047
400048	400048	400048	400048
400049	400049	400049	400049
400050	400050	400050	400050
400051	400051	400051	400051
400052	400052	400052	400052
400053	400053	400053	400053
400054	400054	400054	400054
400055	400055	400055	400055
400056	400056	400056	400056
400057	400057	400057	400057
400058	400058	400058	400058
400059	400059	400059	400059
400060	400060	400060	400060
400061	400061	400061	400061
400062	400062	400062	400062
400063	400063	400063	400063
400064	400064	400064	400064
400065	400065	400065	400065
400066	400066	400066	400066
400067	400067	400067	400067
400068	400068	400068	400068
400069	400069	400069	400069
400070	400070	400070	400070
400071	400071	400071	400071
400072	400072	400072	400072
400073	400073	400073	400073
400074	400074	400074	400074
400075	400075	400075	400075
400076	400076	400076	400076
400077	400077	400077	400077
400078	400078	400078	400078
400079	400079	400079	400079
400080	400080	400080	400080
400081	400081	400081	400081
400082	400082	400082	400082
400083	400083	400083	400083
400084	400084	400084	400084
400085	400085	400085	400085
400086	400086	400086	400086
400087	400087	400087	400087
400088	400088	400088	400088
400089	400089	400089	400089
400090	400090	400090	400090
400091	400091	400091	400091
400092	400092	400092	400092
400093	400093	400093	400093
400094	400094	400094	400094
400095	400095	400095	400095
400096	400096	400096	400096
400097	400097	400097	400097
400098	400098	400098	400098
400099	400099	400099	400099
400100	400100	400100	400100



Kültür ve Turizm Bakanlıđından:

Kayseri Kùltür Varlıklarını Koruma Bölge Kurulu

KARAR

Toplantı no ve tarih: 500 -22.05.2026

Karar no ve tarih : 9942-22.05.2026

Toplantı Yeri

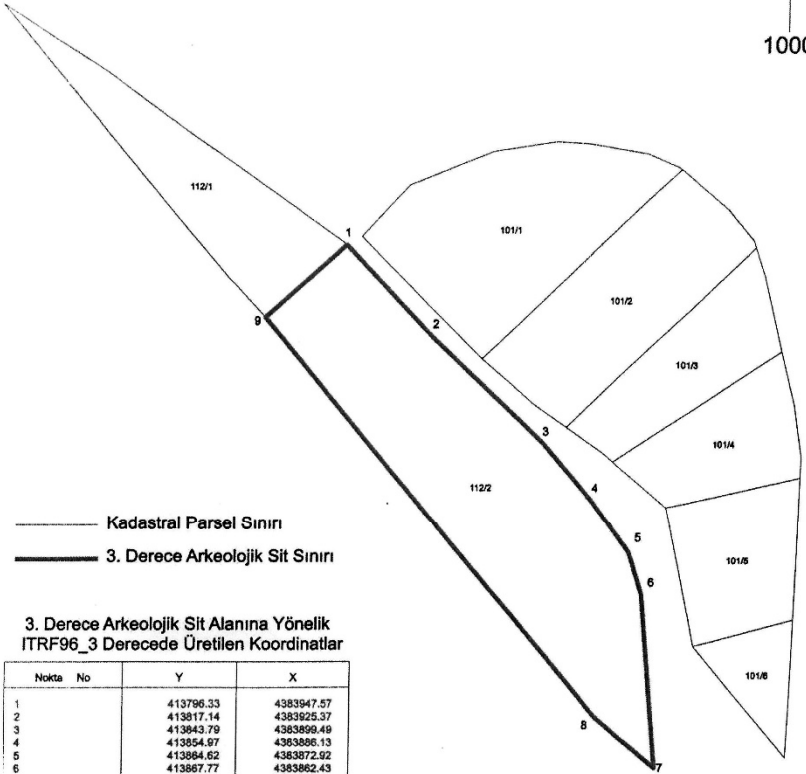
KAYSERİ

Yozgat ili, Merkez ilçesi, Karabıyık Köyü sınırları içerisinde, Maliye Hazinesi mülkiyetine ait, 112 ada 2 parselin tamamı üzerinde tespit edilen “**Kanak Mevkii Yerleşimi**” nin 2863 sayılı Kanunun 6. maddesi kapsamına giren özellikler taşıdığı anlaşıldığından 3. Derece Arkeolojik Sit Alanı olarak tescil edilmesine;

- Bu doğrultuda hazırlanan ve kararımız eki olan 1/1000 ölçekli kadastral harita ile sit fişinin uygun olduğuna,
- Yozgat ili, Merkez ilçesi, Karabıyık Köyü 112 ada 2 parselin pafta, fen klasörü ve tapu kütüğü beyanlar hanesine “**tamamı 3. derece arkeolojik sit alanıdır**” şerhinin ilgili Tapu ve Kadastro Müdürlüklerince verilmesine ve işlem sonucuna ilişkin bilgi ve belgelerin Koruma Bölge Kurulu Müdürlüğüne iletilmesine,
- Sit alanında tahribata neden olunmaması için taşınmazların belli aralıklarla kolluk kuvvetlerince kontrolünün sağlanmasına,
- Sit alanına ilişkin ilgili kurumlar tarafından süresi içinde Koruma Amaçlı İmar Planı hazırlanmasına,
- 3. Derece Arkeolojik Sit alanına ilişkin 3 yıl boyunca geçerli olacak olan “**Geçiş Dönemi Yapılaşma Koşulları**”nın aşağıdaki gibi belirlenmesine;

1. Günümüz koşullarının gerektirdiği alt yapı hizmetleri ve çevre düzenlemesinin proje aşamasından itibaren kültür katmanlarına zarar vermeyecek ve toprak kullanımını en alt düzeyde tutacak biçimde ele alınmasına; yol, su, kanalizasyon, elektrik, telefon gibi alt yapı projelerinin Koruma Bölge Kurulunca değerlendirilmesine,
2. Taşınmaz kültür varlıklarının mahiyetine tesir etmeyecek şekilde Koruma Bölge Kurulundan izin almak koşuluyla birleştirme (tevhit) ve ayırma (ifraz) yapılmasına,
3. Bu alanlarda ilgili idarelerce inşaat izni verilmeden önce Müze Müdürlüğü uzmanları tarafından sondaj kazısı gerçekleştirilerek sondaj sonuçlarının bu alanlarla ilgili varsa kazı başkanının görüşleriyle birlikte Müze Müdürlüğüne Koruma Bölge Kuruluna iletdikten sonra Koruma Bölge Kurulunca karar alındıktan sonra uygulanması ve yeni yapılanmalarda kazı yapılarak bodrum kat oluşturulmamasına,
4. Bu alanlarda taş, toprak, kum vb. alınmaması, kireç, taş, tuğla, mermer, kum, maden vb. ocaklarının açılmaması, toprak, cüruf, çöp, sanayi atığı vb. malzeme dökülmemesine,
5. Bu alan içerisinde yapılacak bitkilendirme elemanlarının kültür varlıklarını etkilemeyecek şekilde seçilmesine ve buna göre projelendirilerek büyük köklü ağaçlar dikilmemesine, karar verildi.

YOZGAT İLİ, MERKEZ İLÇESİ, KARABIYIK KÖYÜNDE YER ALAN 112 ADA 2 PARSEL NUMARALI
TAŞINMAZIN TAMAMINDA BULUNAN "KANAK MEVKİ YERLEŞİMİ"
3. DERECE ARKEOLOJİK SİT ALANI



————— Kadastral Parsel Sınırı
————— 3. Derece Arkeolojik Sit Sınırı

3. Derece Arkeolojik Sit Alanına Yönelik
ITRF96_3 Derecede Üretilen Koordinatlar

Nokta No	Y	X
1	413796.33	4383947.57
2	413817.14	4383925.37
3	413843.79	4383899.49
4	413854.97	4383886.13
5	413864.62	4383872.92
6	413867.77	4383862.43
7	413871.42	4383820.37
8	413856.81	4383832.89
9	413776.90	4383830.18

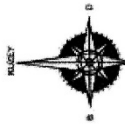
3. Derece Arkeolojik Sit Alanına Yönelik
ED50_6 Derecede Üretilen Koordinatlar

Nokta No	Y	X
1	671489.89	4383801.18
2	671511.42	4383779.86
3	671538.91	4383754.98
4	671550.54	4383741.71
5	671560.82	4383728.83
6	671564.11	4383718.45
7	671569.16	4383676.55
8	671564.15	4383688.57
9	671471.05	4383783.12

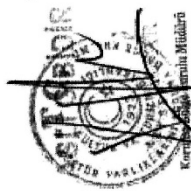
İnceleme Kütür Varlıklarını
Koruma Bölge Kurulunun
22052016/1800 veSayılı
Kararı Ektir. 9942

Handwritten signatures and stamps. A circular stamp of the Ministry of Culture, Heritage and Tourism is visible. The text 'Kültür Varlıklarını Koruma Bölge Kurulu Müdürü' is printed below the stamp. There are several handwritten signatures and initials, including 'A', 'B', 'C', 'D', 'E', and 'F'.

YOZGAT İLİ, AKDAĞMADENİ İÇESİ, DOKUZKÖY KÖYÜ
AMBARKAYA MEVKİLİ KAYA MEZARI VE KAYA ÜSTÜ YERLEŞİMİ



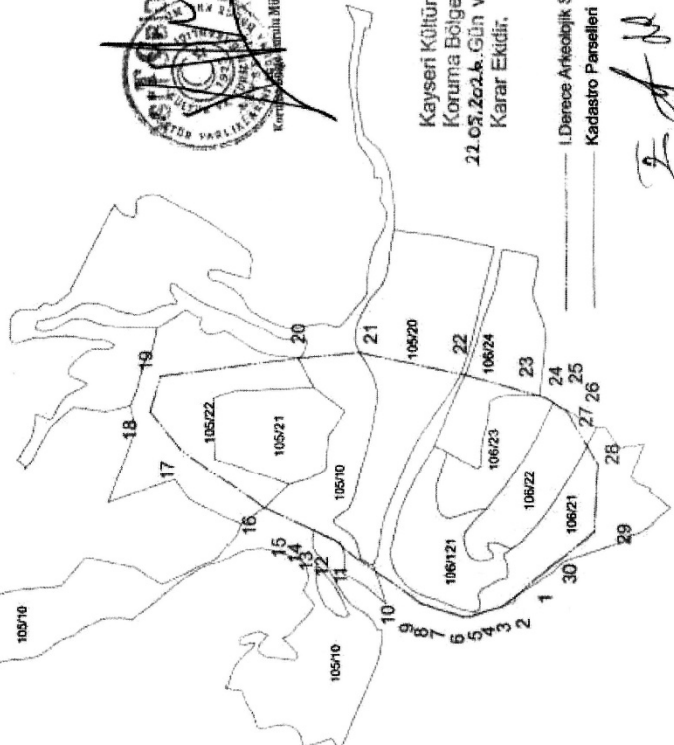
1/5000
ÖLÇEK



Kayseri Kültür Varlıklarını
Koruma Bölge Kurulunun
22.05.2023 GÜN VE 9/46 SAYILI
Karar Ekidir.

1.Derece Arkeolojik Sit Alanı Sınırı
Kadastro Parselleri

E. A. K.
Kemal KURD
Harita Mühendisi



ITRF-96 UTM 3 Derecelik Koordinatlar

No	Y	X
1	506288.87	4420294.81
2	506288.87	4420294.81
3	506288.87	4420294.81
4	506288.87	4420294.81
5	506288.87	4420294.81
6	506288.87	4420294.81
7	506288.87	4420294.81
8	506288.87	4420294.81
9	506288.87	4420294.81
10	506288.87	4420294.81
11	506288.87	4420294.81
12	506288.87	4420294.81
13	506288.87	4420294.81
14	506288.87	4420294.81
15	506288.87	4420294.81
16	506288.87	4420294.81
17	506288.87	4420294.81
18	506288.87	4420294.81
19	506288.87	4420294.81
20	506288.87	4420294.81
21	506288.87	4420294.81
22	506288.87	4420294.81
23	506288.87	4420294.81
24	506288.87	4420294.81
25	506288.87	4420294.81
26	506288.87	4420294.81
27	506288.87	4420294.81
28	506288.87	4420294.81
29	506288.87	4420294.81
30	506288.87	4420294.81

ED-50 UTM 6 Derecelik Koordinatlar

No	Y	X
1	762170.320	4420294.81
2	762170.320	4420294.81
3	762170.320	4420294.81
4	762170.320	4420294.81
5	762170.320	4420294.81
6	762170.320	4420294.81
7	762170.320	4420294.81
8	762170.320	4420294.81
9	762170.320	4420294.81
10	762170.320	4420294.81
11	762170.320	4420294.81
12	762170.320	4420294.81
13	762170.320	4420294.81
14	762170.320	4420294.81
15	762170.320	4420294.81
16	762170.320	4420294.81
17	762170.320	4420294.81
18	762170.320	4420294.81
19	762170.320	4420294.81
20	762170.320	4420294.81
21	762170.320	4420294.81
22	762170.320	4420294.81
23	762170.320	4420294.81
24	762170.320	4420294.81
25	762170.320	4420294.81
26	762170.320	4420294.81
27	762170.320	4420294.81
28	762170.320	4420294.81
29	762170.320	4420294.81
30	762170.320	4420294.81

NOT: Sit Alanı; 105 ads. 21; 106 ads. 23-121 nok. parselleri kapsamında. 105 ads. 10-20-22 ile 106 ads. 21-22-24 nok. parselleri birleşimsiz kalmaktadır.

KAYSERİ İLİ İNCESU İLÇESİ SEMERKENT MAHALLESİ

BÖLÜKLER MEVKİİ KAYA MEZARLARI



Kayseri Kültür Varlıklarını
Koruma Bölge Kurulunun
11.05.2026 Gün ve 19/23 Sayılı
Karar Ekidir.

2751/3

2751/4

ITRF 3 DERECE

Nokta No	Y	X
1	428803.727	4273736.190
2	428878.373	4273711.430
3	428844.580	4273745.938
4	428872.254	4273766.195

ED50 6 DERECE

Nokta No	Y	X
1	890226.571	4274134.294
2	890235.660	4274129.950
3	890187.084	4274163.276
4	890194.101	4274164.437

KADASTRO PARSELLERİ

İDERECE ARVEÇOLUK SİT ALANI

NOT: Sit Alanı 2751 ada 3 parselin bir kısmında kalmaktadır.

Kültür ve Turizm Bakanlıđından:

Kayseri Kùltür Varlıklarını Koruma Bölge Kurulu

KARAR

Toplantı no ve tarih: 498 -20.05.2026

Karar no ve tarih : 9890-20.05.2026

Toplantı Yeri

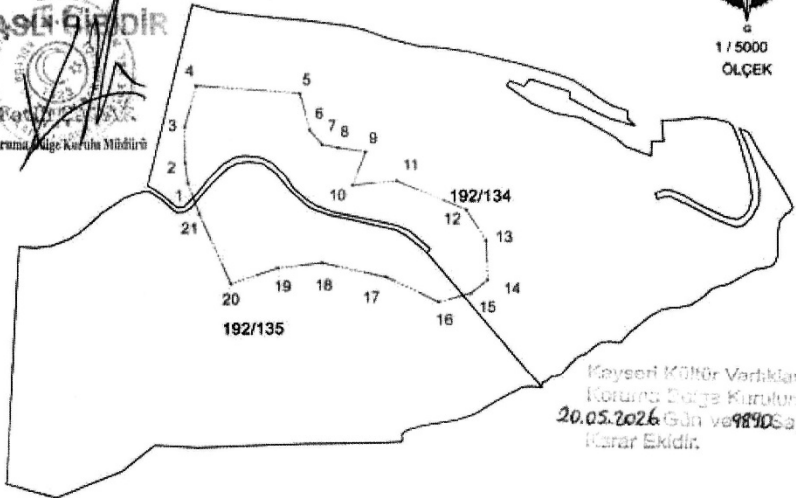
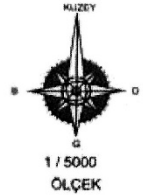
KAYSERİ

Niğde ili, Ulukışla ilçesi, Porsuk Köyü sınırları içerisinde bulunan, mülkiyeti Maliye Hazinesine ait olan 192 ada, 134 parselin bir kısmı ile mülkiyeti Enerji Piyasası Düzenleme Kuruluna ait olan 192 ada, 135 parselin bir kısmında tespit edilen “Çürükçayır Mevki Kayaüstü Yerleşimi”nin 2863 sayılı Kanunun 6. maddesi kapsamına giren özellikler taşıdığı anlaşıldığından III. Derece Arkeolojik Sit Alanı olarak tescil edilmesine;

- Bu doğrultuda hazırlanan ve kararımız eki olan 1/5000 ölçekli kadastral harita ile sit fişinin uygun olduğuna;
 - Niğde ili, Ulukışla ilçesi, Porsuk Köyünde bulunan 192 ada, 134 ve 135 parselin pafta, fen klasörü ve tapu kütüğü beyanlar hanesine “***bir kısmı 3. derece arkeolojik sit alanıdır***” şerhinin ilgili Tapu ve Kadastro Müdürlüklerince verilmesine ve işlem sonucuna ilişkin bilgi ve belgelerin Koruma Bölge Kurulu Müdürlüğüne iletilmesine;
 - Sit alanında tahribata neden olunmaması için taşınmazların belli aralıklarla kolluk kuvvetlerince kontrolünün sağlanmasına,
 - Sit alanına ilişkin ilgili kurumlar tarafından süresi içinde Koruma Amaçlı İmar Planı hazırlanmasına;
 - 2863 sayılı Kanunun 17. maddesindeki “...Koruma Amaçlı İmar Planı yapılıncaya kadar Koruma Bölge Kurulu tarafından geçiş dönemi yapılaşma koşulları belirlenir...” hükmü gereği, “Çürükçayır Mevki Kayaüstü Yerleşimi”nin III. Derece arkeolojik sit alanına ilişkin 3 yıl boyunca geçerli olacak olan Geçiş Dönemi Yapılanma Koşullarının aşağıda belirtilen şekilde belirlenmesine;
1. Günümüz koşullarının gerektirdiği alt yapı hizmetleri ve çevre düzenlemesinin proje aşamasından itibaren kültür katmanlarına zarar vermeyecek ve toprak kullanımını en alt düzeyde tutacak biçimde ele alınmasına; yol, su, kanalizasyon, elektrik, telefon gibi alt yapı projelerinin Koruma Bölge Kurulunca değerlendirilmesi;
 2. Taşınmaz kültür varlıklarının mahiyetine tesir etmeyecek şekilde Koruma Bölge Kurulundan izin almak koşuluyla birleştirme (tevhit) ve ayırma (ifraz) yapılması;
 3. Mevcut tarımsal faaliyetlerin kültür katmanına zarar vermeyecek ve toprak kullanımının minimumda tutacak şekilde yapılabileceğine; büyük köklü ağaçlar dikilmemesine,
 4. Bu alanlarda ilgili idarelerce inşaat izni verilmeden önce Müze Müdürlüğü uzmanları tarafından sondaj kazısı gerçekleştirilerek sondaj sonuçlarının bu alanlarla ilgili varsa kazı başkanının görüşleriyle birlikte Müze Müdürlüğüne Koruma Bölge Kuruluna ileildikten sonra Koruma Bölge Kurulunca karar alındıktan sonra uygulanması ve yeni yapılanmalarda kazı yapılarak bodrum kat oluşturulmaması;
 5. Bu alanlarda taş, toprak, kum vb. alınmaması, kireç, taş, tuğla, mermer, kum, maden vb. ocaklarının açılmaması, toprak, cüruf, çöp, çöp, sanayi atığı vb. malzeme dökülmemesine, karar verildi.

NİĞDE İLİ, ULUKIŞLA İLÇESİ, PORSUK KÖYÜ
ÇÜRÜKÇAYIR MEVKİ KAYAÜSTÜ YERLEŞİMİ

ASLI GİRDİR
Koruma Bölge Kurulu Müdürü



Kayseri Kültür Varlıklarını
Koruma Bölge Kurulunun
20.05.2026 Gün ve 9870 Sayılı
Karar Ekidir.

ITRF96 UTM 3 Derecelik Koordinatlar ED-50 UTM 6 Derecelik Koordinatlar

Nokta No	Y	X	Nokta No	Y	X
1	373735.15	4154445.82	1	638945.57	4153169.65
2	373731.78	4154469.56	2	638941.47	4153182.27
3	373730.98	4154509.57	3	638939.40	4153232.23
4	373743.38	4154555.89	4	638950.31	4153276.88
5	373860.56	4154546.61	5	639055.89	4153273.29
6	373870.14	4154505.40	6	639078.57	4153232.48
7	373883.80	4154489.42	7	639092.73	4153216.95
8	373902.32	4154485.67	8	639111.26	4153213.79
9	373932.73	4154490.67	9	639141.89	4153209.96
10	373916.53	4154443.58	10	639128.90	4153172.25
11	373968.31	4154447.51	11	639178.01	4153177.77
12	374045.56	4154414.85	12	639256.73	4153147.80
13	374088.15	4154380.32	13	639280.40	4153113.82
14	374070.38	4154325.59	14	639284.05	4153089.20
15	374052.04	4154320.30	15	639286.22	4153063.34
16	374016.47	4154310.39	16	639293.00	4153042.22
17	373957.01	4154339.20	17	639170.67	4153069.19
18	373885.92	4154355.63	18	639069.11	4153083.36
19	373835.90	4154320.03	19	639049.32	4153078.16
20	373783.79	4154332.73	20	638987.80	4153057.21
21	373747.80	4154411.86	21	638956.41	4153135.12

III. derece Arkeolojik Sit Alanı Sınırı

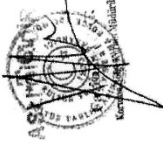
Kadastro Parselleri

(Handwritten signatures and marks)

(Handwritten signature)
Harita Mühendisi

NOT: Sit Alanı; 192 Ada, 134 ve 135 nolu parsellerin bir kısmında kalmaktadır.

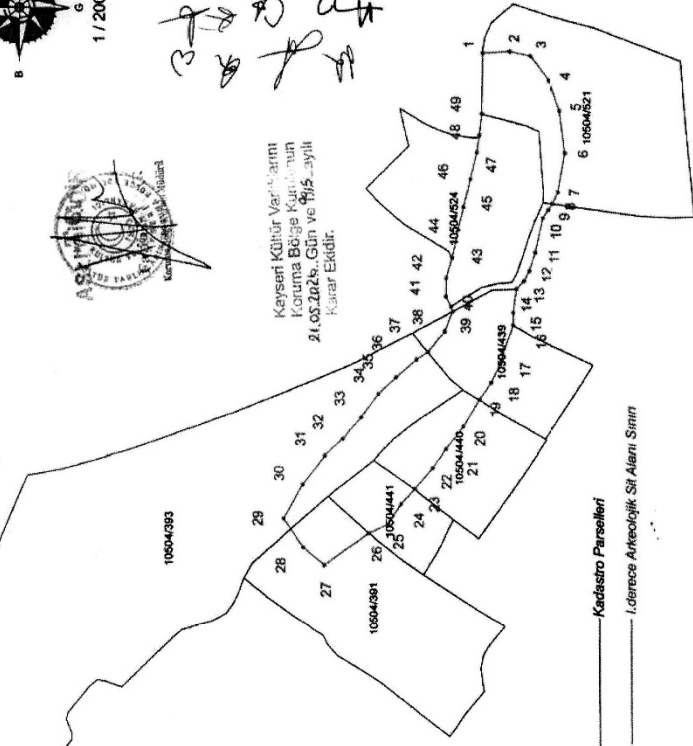
KAYSERİ İLİ, KOCASINAN İLÇESİ, KAŞ MAHALLESİ İKİZİNİ MANASTIRI VE YERLEŞİM ALANI



Handwritten signatures and initials.

Kayseri Kültür Varlıklarını
Koruma Bölge Kurulunun
21.05.2026, Gün ve 1515 sayılı
Kararı Ekidir.

ITRF 3 Derecelik Koordinatlar		UTM ED-50 6 Derecelik Koordinatlar			
Nokta No	Y	X	Nokta No	Y	X
1	417178.04	430645.79	1	677370.79	430647.36
2	417180.18	430642.72	2	677372.54	430649.34
3	417182.32	430639.65	3	677374.29	430651.32
4	417184.46	430636.58	4	677376.04	430653.30
5	417186.60	430633.51	5	677377.79	430655.28
6	417188.74	430630.44	6	677379.54	430657.26
7	417190.88	430627.37	7	677381.29	430659.24
8	417193.02	430624.30	8	677383.04	430661.22
9	417195.16	430621.23	9	677384.79	430663.20
10	417197.30	430618.16	10	677386.54	430665.18
11	417199.44	430615.09	11	677388.29	430667.16
12	417201.58	430612.02	12	677390.04	430669.14
13	417203.72	430608.95	13	677391.79	430671.12
14	417205.86	430605.88	14	677393.54	430673.10
15	417208.00	430602.81	15	677395.29	430675.08
16	417210.14	430599.74	16	677397.04	430677.06
17	417212.28	430596.67	17	677398.79	430679.04
18	417214.42	430593.60	18	677400.54	430681.02
19	417216.56	430590.53	19	677402.29	430683.00
20	417218.70	430587.46	20	677404.04	430684.98
21	417220.84	430584.39	21	677405.79	430686.96
22	417222.98	430581.32	22	677407.54	430688.94
23	417225.12	430578.25	23	677409.29	430690.92
24	417227.26	430575.18	24	677411.04	430692.90
25	417229.40	430572.11	25	677412.79	430694.88
26	417231.54	430569.04	26	677414.54	430696.86
27	417233.68	430565.97	27	677416.29	430698.84
28	417235.82	430562.90	28	677418.04	430700.82
29	417237.96	430559.83	29	677419.79	430702.80
30	417240.10	430556.76	30	677421.54	430704.78
31	417242.24	430553.69	31	677423.29	430706.76
32	417244.38	430550.62	32	677425.04	430708.74
33	417246.52	430547.55	33	677426.79	430710.72
34	417248.66	430544.48	34	677428.54	430712.70
35	417250.80	430541.41	35	677430.29	430714.68
36	417252.94	430538.34	36	677432.04	430716.66
37	417255.08	430535.27	37	677433.79	430718.64
38	417257.22	430532.20	38	677435.54	430720.62
39	417259.36	430529.13	39	677437.29	430722.60
40	417261.50	430526.06	40	677439.04	430724.58
41	417263.64	430522.99	41	677440.79	430726.56
42	417265.78	430519.92	42	677442.54	430728.54
43	417267.92	430516.85	43	677444.29	430730.52
44	417270.06	430513.78	44	677446.04	430732.50
45	417272.20	430510.71	45	677447.79	430734.48
46	417274.34	430507.64	46	677449.54	430736.46
47	417276.48	430504.57	47	677451.29	430738.44
48	417278.62	430501.50	48	677453.04	430740.42
49	417280.76	430498.43	49	677454.79	430742.40
50	417282.90	430495.36	50	677456.54	430744.38



— Kadastro Parselleri
— İl Dincece Arkeolojik Sit Alanı Sınırı

NOT: Sit Alanı; 10504 ada, 391, 393, 439, 440, 441, 521 ve 524 nolu parsellerin bir kısmı ile kadastro harici alanda kalmaktadır.

Kültür ve Turizm Bakanlıđından:

ŞANLIURFA KÜLTÜR VARLIKLARINI KORUMA BÖLGE KURULU KARAR

Toplantı Tarihi ve No : 22.05.2026 - 522
Karar Tarihi ve No : 22.05.2026 - 10782
Dosya No : 02.00.04

Toplantı Yeri
ŞANLIURFA

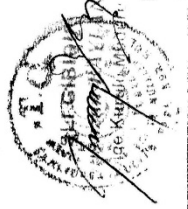
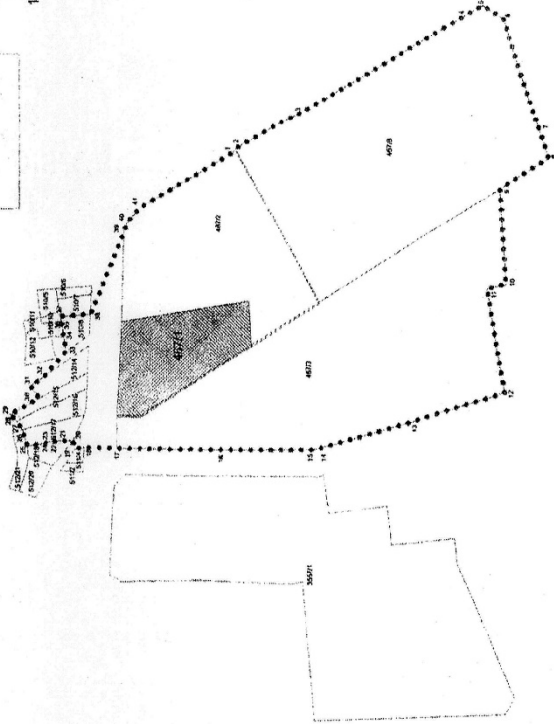

Adıyaman ili, Merkez ilçesi, Varlık Mahallesi'nde, sit alanları ve koruma amaçlı imar planı sınırları dışında, mülkiyeti Maliye Hazinesi'ne ait, 467 ada 1 nolu parselde kayıtlı korunması gerekli taşınmaz kültür varlığı ve 2. grup yapı olarak tescilli taşınmazın korunma alanının belirlenmesine ilişkin Şanlıurfa Kültür Varlıklarını Koruma Bölge Kurulu Müdürlüğü uzmanlarının 14.05.2026 tarih ve 4254473 sayılı raporu, Taşınmaz Kültür ve Tabiat Varlıklarını Koruma Yüksek Kurulunun 26.06.1986/2383 sayılı tescil ve yapı grubu belirleme kararı, Adana Kültür ve Tabiat Varlıklarını Koruma Bölge Kurulunun 17.09.1996/2566 sayılı tescilli taşınmazın rölöve çizimlerinin uygun görüldüğü kararı, 28.11.1997/2929 sayılı tescilli taşınmazın restorasyon projesinin uygun görüldüğü kararı, 23.02.2006/1404 sayılı tescilli taşınmazın rölöve çizimleri, restitüsyon ve restorasyon projelerinin uygun görüldüğü kararı, Şanlıurfa Kültür ve Tabiat Varlıklarını Koruma Kurulunun 31.07.2007/475 sayılı tescilli taşınmazın tesisat projesi, elektrik projesi, rölöve çizimleri, restitüsyon ve restorasyon projelerinin uygun görüldüğü kararı, Adıyaman Valiliđi Gençlik ve Spor İl Müdürlüğü'nün 27.04.2026 tarih ve 14297654 sayılı, Adıyaman Valiliđi Çevre, Şehircilik ve İklim Deđişikliği İl Müdürlüğü'nün 27.04.2026 tarih ve 15522604 sayılı, Adıyaman Belediye Başkanlığı'nın 12.05.2026 tarih ve 191248 sayılı görüş yazıları okundu. Fotoğraflar, bilgi, belge ve öneri korunma alanı sınırı incelendi.

Adıyaman ili, Merkez ilçesi, Varlık Mahallesi'nde, sit alanları ve koruma amaçlı imar planı sınırları dışında, mülkiyeti Maliye Hazinesi'ne ait, korunması gerekli taşınmaz kültür varlığı ve 2. grup yapı olarak tescilli 467 ada 1 nolu parselin korunma alanının ekli 1/2000 ölçekli koordinatlı krokide gösterildiđi şekilde belirlenmesine, bu alanda yapılacak her türlü inşai faaliyet öncesi Kurulumuza başvurulmasına, korunma alanında yer alan taşınmazların tapu kütüğünün beyanlar hanesine "Korunması Gerekli Taşınmaz Kültür Varlığı Korunma Alanındadır" şerhinin konulmasına, yapının yıkılma riskine karşı can ve mal güvenliğine yönelik önlemlerin ilgili belediyesince alınmasına karar verildi.

İL : Adıyaman
 İLÇE : Merkez
 MAH/KÖY : Varlık Mah.
 ADI : Adıyaman Eski Askerlik Şubesi Binası
 ve Korunma Alanı
 ALAN : 22435,01 m2

Nokta No	Y	X
1	436540,710	4180576,512
2	436541,465	4180575,441
3	436535,974	4180569,741
4	436535,974	4180569,741
5	436502,193	4180477,561
6	436506,443	4180469,321
7	436550,193	4180455,372
8	436533,413	4180451,812
9	436235,543	4180470,781
10	436485,474	4180468,472
11	436485,224	4180468,224
12	436443,554	4180458,953
13	436432,475	4180504,713
14	436421,555	4180541,802
15	436420,685	4180545,762
16	436420,716	4180550,802
17	436421,908	4180552,450
18	436421,254	4180638,948
20	436424,462	4180638,840
21	436424,563	4180644,587
22	436424,240	4180646,070
23	436423,598	4180646,878
24	436423,598	4180657,881
25	436422,483	4180668,861
26	436425,643	4180668,890
27	436426,893	4180668,890
28	436432,363	4180662,102
29	436434,894	4180664,678
30	436448,000	4180652,528
31	436448,000	4180650,943
32	436450,003	4180642,353
33	436460,150	4180643,326
34	436466,042	4180643,576
35	436467,997	4180644,199
36	436471,281	4180645,792
37	436475,007	4180652,792
38	436507,493	4180619,730
39	436511,577	4180618,324
40	436517,222	4180613,736
41		

3 Derece İTRF_39



Şanlıurfa Kültür Varlıklarını Koruma
 Bölge Kurulunun 22.05.2026
 Tarih ve 40782 Sayılı Kararı Ehdidir.

Müdür Başkan
 Harife Akdemir