

**Kltr ve Turizm Bakanlıđından:**

**ANTALYA KLTR VARLIKLARINI KORUMA BLGE KURULU  
KARAR**

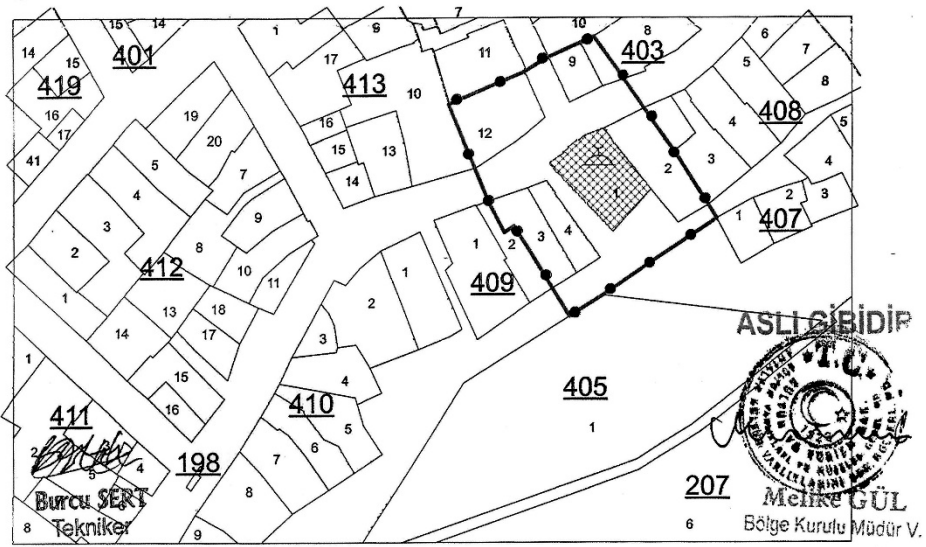
**Toplantı Tarihi ve No.:**09.01.2026/560

**Karar Tarihi ve No. :**09.01.2026/21216

**Toplantı Yeri**

**ANTALYA**

Burdur İli, Merkez İlçe, Akın Mahallesiinde, mlkiyeti Hecin Dede Vakfına ait, 408 ada 1 parselde yer alan, Antalya Kltr ve Tabiat Varlıklarını Koruma Blge Kurulunun 09.11.2007 tarih ve 1972 sayılı kararıyla tescil edilen, I. Grup yapı olarak tescilli Hecin Dede Camii ve çeşmesinin koruma alanı sınırının, yapılacak her trl uygulamaların hassas ve dođru olarak yrtlebilmesi amacıyla sayısallaştırılarak gncellendiđi kararımız eki 1/1000 lçekli haritanın uygun bulunduđuna (olumlu), karar verildi.



BURDUR İLİ, MERKEZ İLÇESİ, AKIN MAHALLESİ

●—● KORUMA ALANI SINIRI

PAFTA NO: 58

U.T.M. 3 DATUM: ED50 D.O.M.: 30

ÖLÇEK: 1/1000

XXXXXX Tescilli Yapı

Nokta No	Y	X
KA/1	525778.710	4176190.084
KA/2	525794.689	4176196.692
KA/3	525799.759	4176199.743
KA/4	525806.461	4176202.711
KA/5	525809.397	4176204.010
KA/6	525826.513	4176180.251
KA/7	525833.639	4176168.992
KA/8	525835.422	4176166.206
KA/9	525811.157	4176150.118
KA/10	525804.198	4176145.791
KA/11	525800.675	4176151.629
KA/12	525795.803	4176159.674
KA/13	525792.659	4176164.635
KA/14	525790.603	4176163.340
KA/15	525787.175	4176169.809
KA/16	525784.357	4176176.716

UYGUN BULUNDU

T.C.  
KÜLTÜR VE TURİZM BAKANLIĞI  
ANTALYA K.V.K. Bölge Kurulunun  
22.11.2014 tarih ve 21216 sayılı kararı ile onay edilmiştir.



**Kltr ve Turizm Bakanlıđından:**

**ANTALYA KLTR VARLIKLARINI KORUMA BLGE KURULU  
KARAR**

**Toplantı Tarihi ve No.:**26.02.2026/566

**Karar Tarihi ve No. :**26.02.2026/21471

**Toplantı Yeri**

**ANTALYA**

Burdur İli, Merkez İlçe, Cemil (eski Yenice) Mahallesinde yer alan, Antalya Kltr ve Tabiat Varlıklarını Koruma Blge Kurulunun 09.11.2007 tarih ve 1972 sayılı kararıyla I. Grup Korunması Gerekli Taşınmaz Kltr Varlığı olarak tescil edilen, Vakıflar mlkiyetinde, 369 ada 8 parseldeki Selimođlu Camiinin koruma alanı sınırının, yapılacak her trl uygulamaların hassas ve dođru olarak yrtlebilmesi amacıyla sayısallaştırılarak gncellendiđi kararımız eki 1/1000 lçekli haritanın uygun bulunduđuna, karar verildi.



**Kültür ve Turizm Bakanlıđından:**

**İZMİR 2 NUMARALI KÜLTÜR VARLIKLARINI  
KORUMA BÖLGE KURULU  
KARAR**

TOPLANTI TARİHİ VE NO : 29.04.2026-827

45.15/157

KARAR TARİHİ VE NO : 29.04.2026-24326

**Toplantı Yeri**  
**İZMİR**

Manisa ili, Selendi ilçesi, Karabeyler Köyü, Karakoz Mevkiinde bulunan taşınmazlara ilişkin Doç. Dr. Hakkı Levent KESKİN başkanlıđındaki ekip tarafından gerçekleştirilen “ Kütahya-Manisa Arkeometalurji Arařtırmaları” kapsamında tespit edilen ve tescile önerilen arkeolojik alana ilişkin İzmir 2 Numaralı KVKBK'nun 17.02.2026 tarih ve 23767 sayılı Kurul Kararı geređi talep edilen 2863 sayılı Kanunun 7. maddesi geređi Kurul Müdürlüğüne iletilmiş olan kurum görüşleri ve konuya ilişkin Kurul Müdürlüğü uzmanlarınca hazırlanan 28.04.2026 tarihli ve 4213052 sayı ile Müdürlük evrakında kayıtlı rapor okundu, işlem dosyası incelendi, yapılan görüşmeler sonunda;

Manisa ili, Selendi ilçesi, Karabeyler Köyü, Karakoz Mevkiinde bulunan yüzey araştırması kapsamında iletilen taşınmazlarda Kurul Müdürlüğü uzmanlarınca tespit edilen alanın karar eki 1/5000 ölçekli kadastro haritasında gösterildiđi şekilde 3. (üçüncü) derece Arkeolojik Sit olarak tescil edilmesine, ekli tescil fişinin uygun olduđuna, karar verildi.



## Kültür ve Turizm Bakanlıđından:

### ADANA KÜLTÜR VARLIKLARINI KORUMA BÖLGE KURULU KARAR

TOPLANTI TARİHİ VE NO: 27.04.2026-675  
KARAR TARİHİ VE NO : 27.04.2026-20699

TOPLANTI YERİ  
ADANA

Mersin ili, Silifke ilçesi, İmamlı Mahallesi, tapulama harici alanda tespit edilen arkeolojik alanın (duvar kalıntıları, tonozlu sarnıç, işlikler, harman yeri, blok taşlar, seramik parçaları) tesciline ilişkin, Mersin İl Kültür ve Turizm Müdürlüğü'nün 02.01.2026 tarih ve 7776289 sayılı yazısı ve ekleri, Adana Kültür Varlıklarını Koruma Bölge Kurulu Müdürlüğü'nün 12.03.2026 tarih ve 8069222 sayılı yazısı, Silifke Tapu Müdürlüğü'nün 12.03.2026 tarih ve 19864957 sayılı yazısı, Silifke Kaymakamlığı, İlçe Yazı İşleri Müdürlüğü'nün 13.03.2026 tarih ve 35599 sayılı yazısı, Silifke Belediye Başkanlığı, Plan ve Proje Müdürlüğü'nün 16.03.2026 tarih ve 106782 sayılı yazısı, Maden ve Petrol İşleri Genel Müdürlüğü'nün 18.03.2026 tarih ve 2026195785 sayılı yazısı, DSİ 6. Bölge Müdürlüğü'nün 16.03.2026 tarih ve 6963798 sayılı yazısı, Karayolları 5. Bölge Müdürlüğü'nün 13.03.2026 tarih ve 2083097 sayılı yazısı, Mersin Çevre, Şehircilik ve İklim Değişikliği İl Müdürlüğü'nün 25.03.2026 tarih ve 15215822 sayılı yazısı, Mersin Büyükşehir Belediye Başkanlığı, İmar ve Şehircilik Dairesi Başkanlığının 30.03.2026 tarih ve 1253714 sayılı yazısı, Adana Kültür Varlıklarını Koruma Bölge Kurulu Müdürlüğü uzmanlarınca hazırlanan 24.04.2026 tarih ve 4203785 sayılı yerinde inceleme raporu okundu, ekleri ve konunun işlem dosyası incelendi, yapılan görüşmeler sonucunda;

Mersin ili, Silifke ilçesi, İmamlı Mahallesi, tapulama harici alanda tespit edilen arkeolojik alanın (duvar kalıntıları, tonozlu sarnıç, işlikler, harman yeri, blok taşlar, seramik parçaları) 2863 sayılı Yasanın 6. maddesi kapsamında kültür varlığı niteliği taşıdığı Koruma Bölge Kurulu Müdürlüğü uzmanlarınca hazırlanan 24.04.2026 tarih ve 4203785 sayılı rapordan anlaşıldığından kararımız eki haritada belirtildiği şekilde İmamlı 1. Derece Arkeolojik Sit Alanı olarak tescil edilmesine, kararımız eki sit fişi, sit haritası ve Kültür ve Tabiat Varlıklarını Koruma Yüksek Kurulunun, Arkeolojik Sitler, Koruma ve Kullanma Koşulları başlıklı 05.11.1999 gün ve 658 sayılı ilke kararı doğrultusunda belirlenen Geçiş Dönemi Koruma Esasları ve Kullanma Koşullarının uygun olduğuna karar verildi.

# İMAMLI 1. DERECE ARKEOLOJİK SİT ALANI TESCİL HARİTASI

İL: MERSİN

İLÇE: SİLİFKE

MAHALLE: İMAMLI

ADA/PARSEL: THA



ADANA KÜLTÜR VARLIKLARINI KORUMA BÖLGE

KURULUNUN 23.06.2026 TARİHİNDE 20699 SAYILI KARAR EKİDİR.

ADANA KÜLTÜR VARLIKLARINI KORUMA BÖLGE KURULU ONAYI

BAŞKAN *[Signature]*  
 BAŞKAN YRD. *[Signature]*  
 ÜYE *[Signature]*  
 ÜYE *[Signature]*  
 ÜYE *[Signature]*  
 ÜYE *[Signature]*  
 ÜYE *[Signature]*  
 ÜYE *[Signature]*

## ALAN ÇIKTISI

Ada	HesapAlan
SİT 1	7918.388

## KOORDİNAT ÖZET ÇİZELGESİ

UTM 6 ED 50 UTM 3 ITRF 96

NoktaNo	Y	X	Y2	X2
1	586014.065	4039219.900	586013.069	4040661.456
2	586115.155	4039264.399	586114.199	4040705.971
3	586143.029	4039200.026	586142.084	4040641.574
4	586043.526	4039152.637	586042.541	4040594.166

LEJANT



1. DERECE ARKEOLOJİK SİT  
 KADASTRAL PARSEL SINIRI

HAZIRLAYANLAR

*[Signatures]*

RÇ

**İMAMLI 1. DERECE ARKEOLOJİK SİT ALANI TESCİL HARİTASI**

İL: MERSİN

İLÇE: SİLİFKE

MAHALLE: İMAMLI

ADA/PARSEL: THA

K



1/1500

SİVİ  
TEKNESİ  
SİVİ  
TEKNESİ  
TONOZLU HARMAN  
SARINIC YERİ  
İSLAM  
İSLAM  
MİMARİ  
YAPI PARÇALARI  
YAPI KALINTISI  
MİMARİ  
YAPI PARÇALARI  
YAPI KALINTISI  
KALINTI

ADANA KÜLTÜR VARLIKLARINI KORUMA BÖLGE

KURULUNUN 27.06.2016 TARİHİNDE 20699  
SAYILI KARAR EKİDİR.ADANA KÜLTÜR VARLIKLARINI KORUMA  
BÖLGE KURULU ONAYI

BAŞKAN

BAŞKAN YRD.

ÜYE

ÜYE

ÜYE

ÜYE

ÜYE

ÜYE

**ALAN ÇIKTISI**

Ada	HesapAlan
SİT 1	7918,388

**KOORDİNAT ÖZET ÇİZELGESİ**

UTM 6 ED 50

UTM 3 ITRF 96

NoktaNo	Y	X	Y2	X2
1	586014.065	4039219.900	586013.069	4040661.456
2	586115.155	4039264.399	586114.199	4040705.971
3	586143.029	4039200.026	586142.084	4040641.574
4	586043.526	4039152.637	586042.541	4040594.166

LEJANT

1. DERECE ARKEOLOJİK SİT

KADASTRAL PARSEL SINIRI

HAZIRLAYANLAR

RC

5542/1-1

**Kltr ve Turizm Bakanlıđından:**

**ADANA KLTR VARLIKLARINI KORUMA BLGE KURULU**

**KARAR**

TOPLANTI TARİHİ VE NO: 27.04.2026-675  
KARAR TARİHİ VE NO : 27.04.2026-20675

TOPLANTI YERİ  
ADANA

Mersin ili, Glner ilesi, Sarıkavak Mahallesi, zel mlkiyete ait 238 ada 1 ve 2 parsel ile Işıklı Mahallesi 101 ada 422 ve 423 parsellerde tespit edilen arkeolojik alanın tesciline ynelik; Adana Kltr Varlıklarını Koruma Blge Kurulu 24.02.2026 tarih ve 20394 sayılı kararı, Adana Kltr Varlıklarını Koruma Blge Kurulu Mdrlđnn 10.03.2026 tarih ve 8035646 sayılı kurum grş yazısı, Enerji ve Tabii Kaynaklar Bakanlıđı Maden ve Petrol İřleri Genel Mdrlđnn 12.03.2026 tarih ve 2026186480 sayılı yazısı, Karayolları 5. Blge Mdrlđnn 11.03.2026 tarih ve 2080464 sayılı yazısı, DSİ 6. Blge Mdrlđnn 7028355 sayılı yazısı, Mersin İl Tarım ve Orman Mdrlđnn 23982952 sayılı yazısı, Koruma Blge Kurulu Mdrlđ uzmanınca hazırlanan 21.04.2026 tarih ve 4199218 sayılı dosya inceleme raporu okundu, ekleri ve iřlem dosyası incelendi, yapılan grřmeler sonucunda;

Mersin ili, Glner ilesi Sarıkavak Mahallesi, zel mlkiyete ait 238 ada 1 ve 2 parsel ile Işıklı Mahallesi 101 ada 422 ve 423 parselde tespiti yapılan arkeolojik alanın Korunması Gerekli Tařınmaz Kltr Varlıklarının ve Sıtlerin Tespit ve Tescili Hakkında Ynetmeliđin 4. maddesinin "d" bendi kapsamında kaldıđı anlařıldıđından, alanın kararımız eki haritada koordinatlarıyla belirtildiđi řekilde Ermenek Caddesi Mevkii 3. Derece Arkeolojik Sit Alanı olarak tescil edilmesine, kararımız eki tescil fiři ve sit haritasının uygun olduđuna karar verildi.

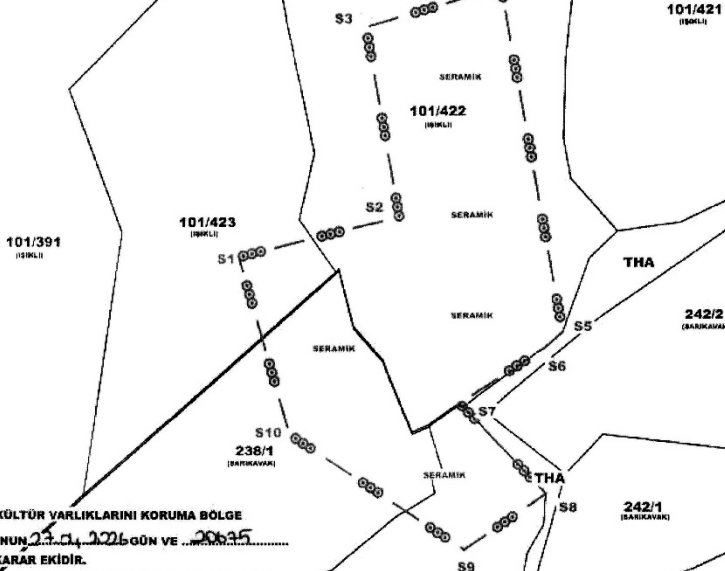
**ERMENEK CADDESİ MEVKİİ 3. DERECE ARKEOLOJİK SİT ALANI TESCİL HARİTASI**

İL: MERSİN

İLÇE: GÜLNAR

MAHALLE: SARIKAVAK - IŞIKLI

ADA/PARSEL: 238/1,2 ; 101/422,423



ADANA KÜLTÜR VARLIKLARINI KORUMA BÖLGE  
KURULUNUN 23.07.2026 GÜN VE 20635  
SAYILI KARAR EKİDİR.

ADANA KÜLTÜR VARLIKLARINI KORUMA  
BÖLGE KURULU ONAYI

BAŞKAN *[Signature]*  
BAŞKAN YRD. *[Signature]*  
ÜYE *[Signature]*  
ÜYE *[Signature]*  
ÜYE *[Signature]*  
ÜYE *[Signature]*  
ÜYE *[Signature]*

ALAN ÇIKTISI

ADI	Alan
3. DERECE ARKEOLOJİK SİT ALANI	4428.648

**KOORDİNAT ÖZET ÇİZELGESİ  
UTM 3 İTRF 96**

Nokt.No	Y	X
S1	532195.302	4025023.473
S2	532229.013	4025031.850
S3	532221.882	4025071.486
S4	532250.281	4025079.863
S5	532263.282	4025007.763
S6	532259.402	4025004.423
S7	532241.889	4024982.854
S8	532259.693	4024973.781
S9	532242.616	4024962.007
S10	532205.862	4024986.286

LEJANT

3. DERECE ARKEOLOJİK SİT SINIRI

KADASTRAL PARSEL SINIRI

HAZIRLAYANLAR [MÇT]

## Kltr ve Turizm Bakanlıđından:

### ADANA KLTR VARLIKLARINI KORUMA BLGE KURULU

#### KARAR

TOPLANTI TARİHİ VE NO: 29.04.2026-677  
KARAR TARİHİ VE NO : 29.04.2026-20800

TOPLANTI YERİ  
ADANA

Adana ili, Seyhan ilçesi, Büykdikili Mahallesi, zel mlkiyete ait, 12213 ada 284 parsel ile 14554 ada 1 ve 2 parselde tespiti yapılan alanın tescil nerisi ile 12213 ada 284 parseldeki Aile Sađlıđı Merkezinin yıkılması ve yeniden yapılmasına iliřkin; Adana İl Sađlık Mdrlđnn 29.12.2025 gn ve 299596869 sayılı yazısı, Blge Kurulu Mdrlđnn 20.02.2026 gn ve 7990889 sayılı kurum grř istenen yazısı, Adana İl Kltr ve Turizm Mdrlđnn 02.03.2026 gn ve 8029232 sayılı yazısı, DSİ 6. Blge Mdrlđnn 27.02.2026 gn ve 6888722 sayılı grř yazısı, Maden ve Petrol İřleri genel Mdrlđnn 23.02.2026 gn ve 2026153423 sayılı yazısı, Adana İl Tarım ve Orman Mdrlđnn 24.02.2026 gn ve 23613981 sayılı yazısı, Adana evre, řehirliklik ve İklim Deđiřikliđi İl Mdrlđnn 26.02.2026 gn ve 15008478 sayılı yazısı, Enerji ve Tabii Kaynaklar Bakanlıđının 17.03.2026 gn ve 389994 sayılı yazısı, Seyhan Kaymakamlıđının 24.02.2026 gn ve 41527 sayılı grř yazısı, Karayolları 5. Blge Mdrlđnn 23.02.2026 gn ve 2064019 sayılı grř yazısı, Koruma Blge Kurulu Mdrlđ uzmanlarınca hazırlanan 17.04.2026 tarih ve 4192294 sayılı yerinde inceleme raporu okundu, ekleri ve iřlem dosyası incelendi, yapılan grřmeler sonucunda;

Adana ili, Seyhan ilçesi, Büykdikili Mahallesi, zel mlkiyete ait, 12213 ada 284 parsel ile 14554 ada 1 ve 2 parselde tespiti yapılan seramik ve atı kiremitli alanın Korunması Gerekli Tařınmaz Kltr Varlıklarının ve Sitlerin Tespit ve Tescili Hakkında Ynetmeliđin 4. maddesinin "d" bendi kapsamında kaldıđı anlařıldıđından, alanın kararımız eki haritada koordinatlarıyla belirtildiđi řekilde 3. Derece Arkeolojik Sit Alanı olarak tescil edilmesine, kararımız eki tescil fiři ve sit haritasının uygun olduđuna, Adana ili, Seyhan ilçesi, Büykdikili Mahallesi, 12213 ada 284 parseldeki kltr varlıđı niteliđi tařımadıđı anlařılan Aile Sađlıđı Merkezinin mlkiyet sahibinden gerekli izinler alındıktan sonra can ve mal gvenliđi aısından gerekli nlemlerin ilgili ldarelerce alınarak/aldırılarak Mzesi denetiminde yıkılmasında 2863 sayılı Yasa aısından sakınca olmadıđına, 12213 ada 284 parselde yeni Aile Sađlıđı Merkezi yapılması talebinin 3. Derece Arkeolojik Sit Alanına ynelik Geiř Dnemi Koruma Kořulları ve Kullanım řartlarının belirlenmesinden sonra deđerlendirilmesine karar verildi.

# BÜYÜK DİKİLİ 3. DERECE ARKEOLOJİK SİT ALANI TESCİL HARİTASI

İL: ADANA

İLÇE: SEYHAN

MAHALLE: BÜYÜK DİKİLİ

ADA/PARSEL: 14554/1,2 ; 12213/284



1/2000

14554/5

14554/4

14554/6

14554/3

14554/2

14554/1

12213/281

14541/12

12213/284

12213/283

12231/1

ADANA KÜLTÜR VARLIKLARINI KORUMA BÖLGE

KURULUNUN 29.04.2026 GÜN VE 20800

SAYILI KARAR EKİDİR.

ADANA KÜLTÜR VARLIKLARINI KORUMA  
BÖLGE KURULU ONAYI

BAŞKAN

BAŞKAN YRD.

ÜYE

ÜYE

ÜYE

ÜYE

ÜYE

ÜYE

ÜYE

ÜYE

ÜYE

ÜYE

ÜYE

ÜYE

ÜYE

ÜYE

ÜYE

ÜYE

ÜYE

ÜYE

ÜYE

## ALAN ÇIKTISI

ADI	Alan	Pafta
SİT3	16501.054	

## KOORDİNAT ÖZET ÇİZELGESİ UTM 3 İTRF 96

Nokta No	Y	X
S1	425692.063	4097841.167
S2	425731.359	4097831.130
S3	425780.835	4097818.495
S4	425786.825	4097727.053
S5	425734.380	4097725.824
S6	425727.660	4097676.534
S7	425756.392	4097674.412
S8	425744.540	4097634.484
S9	425713.810	4097631.564
S10	425692.320	4097648.864
S11	425872.580	4097862.764
S12	425666.216	4097861.175
S13	425684.572	4097669.272

LEJANT

— 000 3. DERECE ARKEOLOJİK SİT SINIRI  
— KADASTRAL PARSEL SINIRI

HAZIRLAYANLAR

[MÇT]

5544/1-1

**Kltr ve Turizm Bakanlıđından:**

**ADANA KLTR VARLIKLARINI KORUMA BLGE KURULU  
KARAR**

TOPLANTI TARİHİ VE NO: 27.04.2026-675  
KARAR TARİHİ VE NO : 27.04.2026-20667

TOPLANTI YERİ  
ADANA

Mersin ili, Bozyazı ilçesi, Kızılca Mahallesi, Devrent Mevkii sınırları ierisinde yer alan, mlkiyeti maliye hazinesine ait orman vasıflı 105 ada 660 parselde tespit edilen (nişli alan, seramik vb.) arkeolojik alanın tesciline ynelik; Mersin İl Kltr ve Turizm Mdrlđnn 26.12.2025 tarih ve 7751845 sayılı yazısı ve eki Anamur Mze Mdrlđ uzmanlarınca hazırlanan 23.12.2025 tarih ve 3928104 sayılı uzman raporu, Blge Kurulu Mdrlđnn 24.02.2026 tarih ve 7965323 sayılı kurum grş yazısı, Mersin Kadastro Mdrlđnn 26.02.2026 tarih ve 19683501 sayılı yazısı, Karayolları 5. Blge Mdrlđnn 02.03.2026 tarih ve 2069931 sayılı yazısı, DSİ 6. Blge Mdrlđnn 02.03.2026 tarih ve 6902236 sayılı yazısı, Mersin Orman Blge Mdrlđnn 23.03.2026 tarih ve 19142804 sayılı yazısı, Mersin İmar ve Şehircilik Dairesi Başkanlıđının 06.04.2026 tarih ve 1252551 sayılı yazısı, Mersin evre, Şehircilik ve İklim Deđişikliği İl Mdrlđnn 01.04.2026 tarih ve 15289134 sayılı yazısı, MAPEG zel Alanlar ve Harita Dairesi Başkanlıđının 03.03.2026 tarih ve 202616007 sayılı yazısı, Blge Kurulu Mdrlđ uzmanlarınca hazırlanan 27.04.2026 tarih ve 4207570 sayılı yerinde inceleme raporu okundu, ekleri ve konunun iřlem dosyası incelendi, yapılan grřmeler sonucunda;

Mersin ili, Bozyazı ilçesi, Kızılca Mahallesi, Devrent Mevkii, mlkiyeti maliye hazinesine ait, orman vasıflı 105 ada 660 nolu parselde tespit edilen (nişli alan, seramik vb.) arkeolojik alanın 2863 sayılı Yasanın 6. Maddesi kapsamında kltr varlıđı niteliđi tařıdıđı Blge Kurulu Mdrlđ uzmanlarınca hazırlanan 27.04.2026 tarih ve 4207570 sayılı rapordan anlařıldıđından kararımız eki haritada belirtildiđi řekilde Devrent Mevkii 1. Derece Arkeolojik Sit Alanı olarak tescil edilmesine, kararımız eki sit fiři, sit haritası ve Kltr ve Tabiat Varlıklarını Koruma Yksek Kurulunun, Arkeolojik Sitler, Koruma ve Kullanma Kořulları bařlıklı 05.11.1999 gn ve 658 sayılı ilke kararı dođrultusunda belirlenen Geiř Dnemi Koruma Esasları ve Kullanma Kořullarının uygun olduđuna karar verildi.



**Kültür ve Turizm Bakanlıđından:**

**ADANA KÜLTÜR VARLIKLARINI KORUMA BÖLGE KURULU  
KARAR**

TOPLANTI TARİHİ VE NO: 29.04.2026-677  
KARAR TARİHİ VE NO : 29.04.2026-20779

TOPLANTI YERİ  
ADANA

Mersin ili, Tarsus ilçesi, Çavdarlı Mahallesiinde yer alan mülkiyeti hazineye ait 740 parsel ile orman vasıflı 1008 parselde tespit edilen işlikler, blok taşlar ve basamaklı kayacın bulunduğu alanın 1. derece arkeolojik sit alanı olarak tesciline ilişkin; Mersin İl Kültür ve Turizm Müdürlüğü 04.11.2025 tarih ve 7491389 sayılı yazısı ve eki Tarsus Müze Müdürlüğü'nün 31.10.2025 tarih ve 7482657 sayılı uzman raporu, Bölge Kurulu Müdürlüğü'nün 25.02.2026 tarih ve 7996249 sayılı kurum görüşü isteme yazısı, Mersin İl Tarım ve Orman Müdürlüğü'nün bila tarih ve 23654461 sayılı yazısı, Maden ve Petrol İşleri Genel Müdürlüğü'nün 03.03.2026 tarih ve 2026166021 sayılı yazısı, DSİ 6. Bölge Müdürlüğü'nün bila tarih ve 6897075 sayılı yazısı, Karayolları 5. Bölge Müdürlüğü'nün 02.03.2026 tarih ve 2069900 sayılı yazısı, Orman Genel Müdürlüğü Mersin Orman Bölge Müdürlüğü'nün bila tarih ve 18983319 sayılı yazısı, Mersin Büyükşehir Belediye Başkanlığının İmar ve Şehircilik Dairesi Başkanlığının bila tarih ve 1245971 sayılı yazısı, Tarsus Belediyesi Fen İşleri Müdürlüğü'nün bila tarih ve 231367 sayılı yazısı, Tarsus Belediyesi İmar ve Şehircilik Müdürlüğü'nün bila tarih ve 233102 sayılı yazısı ve Bölge Kurulu Müdürlüğü uzmanlarınca hazırlanan 21.04.2026 tarih ve 4199347 sayılı yerinde inceleme raporu okundu, ekleri ve konunun işlem dosyası incelendi, yapılan görüşmeler sonucunda;

Mersin ili, Tarsus ilçesi, Çavdarlı Mahallesiinde yer alan mülkiyeti hazineye ait 740 parsel ile orman vasıflı 1008 parselde tespit edilen işlikler, blok taşlar ve basamaklı kayacın bulunduğu alanın 2863 sayılı Yasanın 6. maddesi kapsamında korunması gerekli taşınmaz kültür varlığı niteliği taşıdığı Bölge Kurulu Müdürlüğü uzmanlarınca hazırlanan 21.04.2026 tarih ve 4199347 sayılı yerinde inceleme raporundan anlaşıldığından alanın kararımız eki haritada koordinatlarıyla belirtildiği şekilde 1. derece arkeolojik sit alanı olarak tesciline; kararımız eki sit fişi, sit haritası ve Kültür ve Tabiat Varlıklarını Koruma Yüksek Kurulunun, Arkeolojik Sitler, Koruma ve Kullanma Koşulları başlıklı 05.11.1999 gün ve 658 sayılı ilke kararı doğrultusunda belirlenen Geçiş Dönemi Koruma Esasları ve Kullanma Şartlarının uygun olduğuna karar verildi.

# GÖBELEN MEVKİİ I.DERECE ARKEOLOJİK SİT ALANI TESCİL HARİTASI

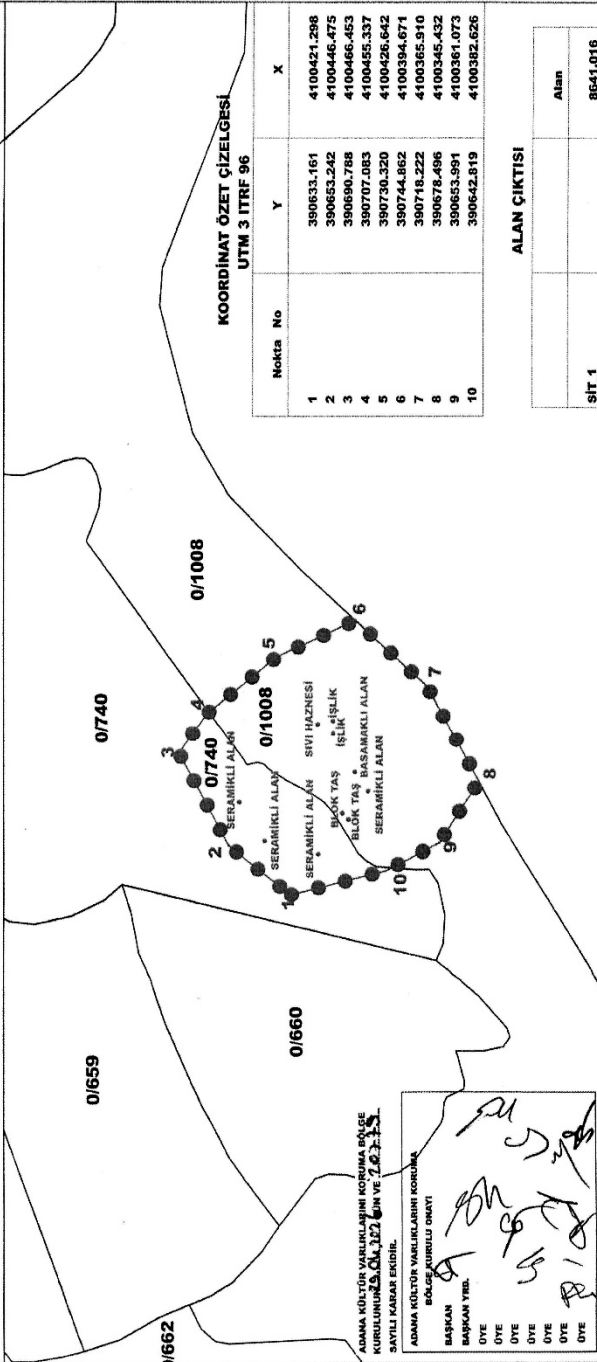
İL:MERSİN

İLÇE:TARSUS

MAHALLE:ÇAVDARLI

ADA/PARSEL: 0/1008,740

ÖLÇEK:1/2000



## KOORDİNAT ÖZET ÇİZELGESİ UTM 3 İTRF 96

Nokta No	Y	X
1	390633.161	4100421.298
2	390653.242	4100446.475
3	390690.788	4100466.453
4	390707.083	4100455.337
5	390730.320	4100426.642
6	390744.862	4100394.671
7	390718.222	4100365.910
8	390678.486	4100345.432
9	390653.991	4100361.073
10	390642.519	4100382.626

## ALAN ÇIKTISI

Alan
SİT_1
8641,016

## HAZIRLAYANLAR

## LEJANT

- 1. DERECE ARKEOLOJİK SİT
- KADASTRAL PARSEL SINIRI

ADAMA KÜLTÜR VARLIKLARINI KORUMA BÖLGE KURULUŞUNA 29.04.2022 TARİHİNDE 7.023.15 SAYILI FADUR ERDİHL.

ADAMA KÜLTÜR VARLIKLARINI KORUMA BÖLGE BÖLGE KURULUŞU ONAYI

BASKAN

ÖYE

ÖYE

ÖYE

ÖYE

ÖYE

ÖYE

## Kültür ve Turizm Bakanlıđından:

### ADANA KÜLTÜR VARLIKLARINI KORUMA BÖLGE KURULU KARAR

TOPLANTI TARİHİ VE NO: 27.04.2026-675  
KARAR TARİHİ VE NO : 27.04.2026-20694

TOPLANTI YERİ  
ADANA

Mersin ili, Silifke ilçesi, Keben Mahallesiinde yer alan Adana Kültür ve Tabiat Varlıklarını Koruma Bölge Kurulunun 30.03.2010 tarih ve 5853 sayılı kararı ile tescillenen Keben Örenyeri 1. Derece Arkeolojik Sit Alanları sınırı dışında, özel mülkiyete ait 107 ada 5 parsel, 108 ada 4 parsel, 109 ada 1, 2, 3, 4, 13, 14, 31, 32, 33, 34, 35, 36, 37, 38, 39 parsel ve tapulama harici alanda tespit edilen arkeolojik alanın (yapı kalıntıları, kaya kesikleri, kaya oygu mekanlar, kaya mezarı ve ezme taşı) tescil edilmesine ilişkin; Mersin İl Kültür ve Turizm Müdürlüğünün 31.10.2025 tarihli ve 7475959 sayılı yazısı ve eki Silifke Müze Müdürlüğü uzmanlarınca hazırlanan 30.10.2025 tarih ve 3798675 rapor, Adana Kültür Varlıklarını Koruma Bölge Kurulunun 25.11.2025 tarih ve 20003 sayılı kararı, Adana Kültür Varlıklarını Koruma Bölge Kurulu Müdürlüğünün 11.02.2026 tarih ve 7919808 sayılı kurum görüşü isteme yazısı, Mersin İl Tarım ve Orman Müdürlüğünün bila tarih ve 23545649 sayılı yazısı, Maden ve Petrol İşleri Genel Müdürlüğünün 19.02.2026 tarih ve 2026147050 sayılı yazısı, DSI 6. Bölge Müdürlüğünün bila tarih ve 6853121 sayılı yazısı, Karayolları 5. Bölge Müdürlüğünün 16.02.2026 tarih ve 2056460 sayılı yazısı, Silifke Belediye Başkanlığı Plan ve Proje Müdürlüğünün bila tarih ve 105902 sayılı yazısı, Mersin Büyükşehir Belediye Başkanlığı İmar ve Şehircilik Dairesi Başkanlığının bila tarih ve 1252539 sayılı yazısı, Adana Kültür Varlıklarını Koruma Bölge Kurulu uzmanlarının 22.04.2026 tarih ve 4202476 sayılı yerinde inceleme raporu okundu, ekleri ve konunun işlem dosyası incelendi, yapılan görüşmeler sonucunda;

Mersin ili, Silifke ilçesi, Keben Mahallesiinde yer alan Adana Kültür ve Tabiat Varlıklarını Koruma Bölge Kurulunun 30.03.2010 tarih ve 5853 sayılı kararı ile tescillenen Keben Örenyeri 1. Derece Arkeolojik Sit Alanları sınırı dışında özel mülkiyete ait 107 ada 5 parsel, 108 ada 4 parsel, 109 ada 1, 2, 3, 4, 13, 14, 31, 32, 33, 34, 35, 36, 37, 38, 39 parsel ve tapulama harici alanda tespit edilen arkeolojik alanın (yapı kalıntıları, kaya kesikleri, kaya oygu mekanlar, mezar ve ezme taşı) 2863 sayılı Yasanın 6. maddesi kapsamında kültür varlığı niteliği taşıdığı Koruma Bölge Kurulu Müdürlüğü uzmanlarınca hazırlanan 22.04.2026 tarih ve 4202476 sayılı yerinde inceleme raporundan anlaşıldığından alanın, kararımız eki haritada koordinatlarıyla belirtildiği şekilde revize edilerek 1. derece arkeolojik sit alanı olarak tescil edilmesine, kararımız eki sit fişi, sit haritası ve Kültür ve Tabiat Varlıklarını Koruma Yüksek Kurulunun, Arkeolojik Sitler, Koruma ve Kullanma Koşulları başlıklı 05.11.1999 gün ve 658 sayılı ilke kararı doğrultusunda belirlenen Geçiş Dönemi Koruma Esasları ve Kullanma Koşullarının uygun olduğuna, 25.11.2025 tarih ve 20003 sayılı karara konu kaçak kazı çukurlarının belediyesince Müzesi denetiminde can ve mal güvenliğini sağlayıcı güvenlik tedbirleri alınarak kendi toprağıyla kapatılmasına/kapatırılmasına karar verildi.



**Kltr ve Turizm Bakanlıđından:**

**ADANA KLTR VARLIKLARINI KORUMA BLGE KURULU**

**KARAR**

TOPLANTI TARİHİ VE NO: 30.04.2026-678  
KARAR TARİHİ VE NO : 30.04.2026-20833

TOPLANTI YERİ  
ADANA

Adana ili, Yumurtalık ilçesi, Akdeniz Mahallesi, zel mlkiyete ait 601 ada 2 parselde tespit edilen arkeolojik alanın tesciline ynelik; Yumurtalık Belediye Başkanlıđının bila tarih ve 6829 sayılı yazısı, Koruma Blge Kurulu Mdrlđnn 18.02.2026 tarih ve 7965792 sayılı kurum grř yazısı, Adana Bykřehir Belediye Başkanlıđının bila tarih ve 854629 sayılı yazısı, Yumurtalık Belediye Başkanlıđının bila tarih ve 7630 sayılı yazısı, Adana evre, řehircilik ve İklım Deđiřikliđi İl Mdrlđnn bila tarih ve 15007541 sayılı yazısı, Adana Valiliđi İl Tarım ve Orman Mdrlđnn bila tarih ve 23603069 sayılı yazısı, DSİ 6. Blge Mdrlđnn bila tarih ve 6871014 sayılı yazısı, Maden ve Petrol İřleri Genel Mdrlđnn 19.02.2026 gn ve 2026148111 sayılı yazısı, Karayolları 5. Blge Mdrlđnn 19.02.2026 gn ve 2060282 sayılı yazısı, Koruma Blge Kurulu Mdrlđ uzmanlarınca hazırlanan 17.04.2026 tarih ve 4192515 sayılı yerinde inceleme raporu okundu, ekleri ve iřlem dosyası incelendi, yapılan grřmeler sonucunda;

Adana ili, Yumurtalık ilçesi Akdeniz Mahallesi, zel mlkiyete ait 601 ada 2 parselde tespiti yapılan arkeolojik alanın Korunması Gerekli Tařınmaz Kltr Varlıklarının ve Sitlerin Tespit ve Tescili Hakkında Ynetmeliđin 4. maddesinin "d" bendi kapsamında kaldıđı anlařıldıđından, alanın kararımız eki haritada koordinatlarıyla belirtildiđi řekilde Akdeniz Mahallesi 3. Derece Arkeolojik Sit Alanı olarak tescil edilmesine, kararımız eki tescil fiři ve sit haritasının uygun olduđuna karar verildi.



**Kltr ve Turizm Bakanlıđından:**

**ADANA KLTR VARLIKLARINI KORUMA BLGE KURULU**

**KARAR**

TOPLANTI TARİHİ VE NO: 30.04.2026-678  
KARAR TARİHİ VE NO : 30.04.2026-20832

TOPLANTI YERİ  
ADANA

Adana ili, Yumurtalık ilçesi, Yumurtalık Mahallesi, mlkiyeti Maliye Hazinesine ait, 115 ada 3 parselde tespit edilen alanın tesciline ynelik; Yumurtalık Kaymakamlıđı, Milli Emlak Őefliđinin 16.01.2026 tarih ve 14655300 sayılı yazısı, Blge Kurulu Mdrlđnn 25.02.2026 tarih ve 7998265 sayılı yazısı, Karayolları 5. Blge Mdrlđnn 02.03.2026 tarih ve 2069891 sayılı yazısı, DSI 6. Blge Mdrlđnn 02.03.2026 tarih ve 6900253 sayılı yazısı, Karayolları 5. Blge Mdrlđnn 05.03.2026 tarih ve 2074493 sayılı yazısı, Adana İl Kltr ve Turizm Mdrlđnn 05.03.2026 tarih ve 8053391 sayılı yazısı, Adana Çevre, Őehircilik ve İklim DeđiŐikliđi İl Mdrlđnn 05.03.2026 tarih ve 15078725 sayılı yazısı, Adana İl Tarım ve Orman Mdrlđnn 09.03.2026 tarih ve 23789938 sayılı yazısı, Enerji ve Tabii Kaynaklar Bakanlıđı Strateji GeliŐtirme BaŐkanlıđının 24.03.2026 tarih ve 391116 sayılı yazısı, Yumurtalık Belediye BaŐkanlıđı Fen İŐleri Mdrlđnn 16.04.2026 tarih ve 8031 sayılı yazısı, Blge Kurulu Mdrlđ uzmanlarınca hazırlanan 29.04.2026 tarih ve 4214993 sayılı yerinde inceleme raporu okundu, ekleri ve iŐlem dosyası incelendi, yapılan grŐmeler sonucunda;

Adana ili, Yumurtalık ilçesi, Yumurtalık Mahallesi, mlkiyeti Maliye Hazinesine ait, 115 ada 3 parselde tespit edilen (seramik parçaları, çatı kiremiti vb.) alanın Korunması Gerekliliđi TaŐınmaz Kltr Varlıklarının ve Sitlerin Tespit ve Tescili Hakkında Ynetmeliđin 4. maddesinin "d" bendi kapsamında kaldıđı Koruma Blge Kurulu Mdrlđ uzmanlarınca hazırlanan 29.04.2026 tarih ve 4214993 sayılı rapordan anlaŐıldıđından kararımız eki haritada koordinatlarıyla belirtildiđi Őekilde Yumurtalık Dođusahil Mevkii 3. Derece Arkeolojik Sit Alanı olarak tescil edilmesine, kararımız eki sit fiŐi ve sit haritasının uygun olduđuna karar verildi.

# YUMURTALIK DOĞSAHİL MEVKİİ 3.DERECE ARKEOLOJİK SİT TESCİL HARİTASI

İL:ADANA

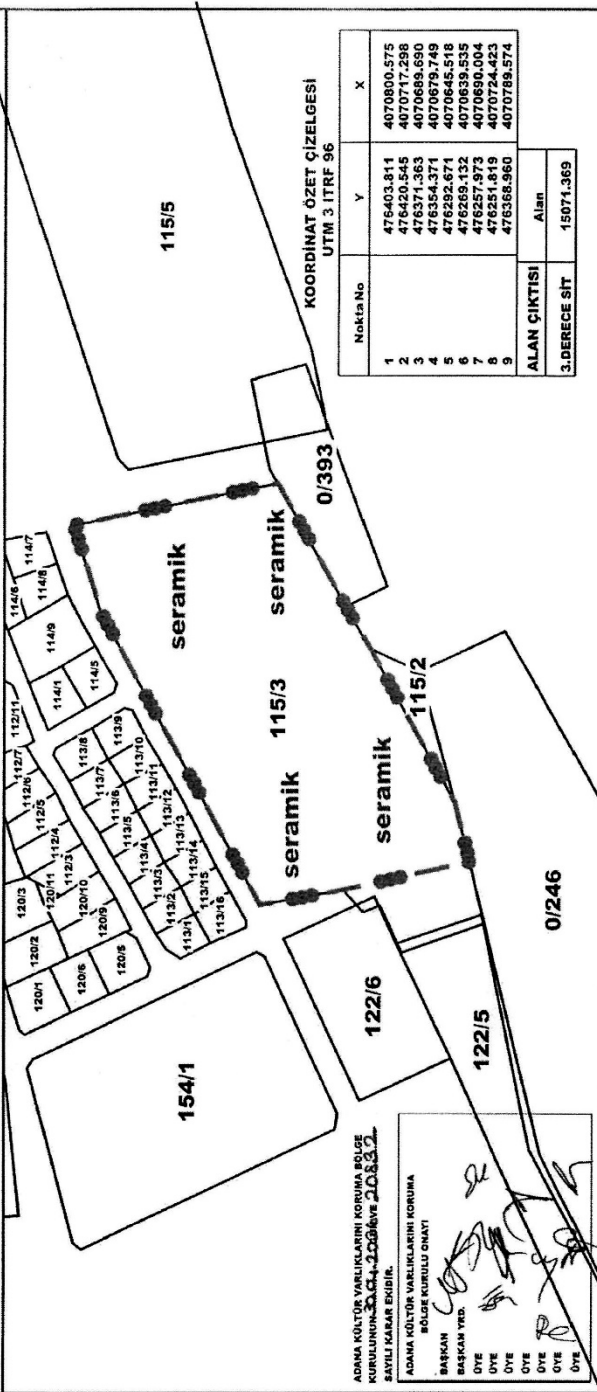
İLÇE:YUMURTALIK

MAHALLE:YUMURTALIK

ADA/PARSEL: 115/3

ÖLÇEK:1/2000

K



KOORDİNAT ÖZET ÇİZELGESİ  
UTM 3 İTRF 96

Nokta No	Y	X
1	476403.811	4070800.575
2	476420.545	4070717.298
3	476371.363	4070669.690
4	476354.371	4070679.749
5	476292.671	4070645.518
6	476269.132	4070639.535
7	476257.973	4070690.004
8	476251.819	4070724.423
9	476368.960	4070789.574

ALAN ÇIKTISI	Alan
3.DERECE SİT	15071.369

HAZIRLAYANLAR

LEJANT  
--- 3. DERECE ARKEOLOJİK SİT  
--- KADASTRAL PARSEL SINIRI

ADANA KÜLTÜR VARLIKLARINI KORUMA BÖLGE KURULUĞUNA BAĞLI 2006 VE 2008 SAYILI KARAR DİŞİDİR.

ADANA KÜLTÜR VARLIKLARINI KORUMA BÖLGE KURULUĞU BAŞKAN YERİ  
ÖYE  
ÖYE  
ÖYE  
ÖYE  
ÖYE  
ÖYE

*Handwritten signature*

[BO]

**Kültür ve Turizm Bakanlıđından:**

**ADANA KÜLTÜR VARLIKLARINI KORUMA BÖLGE KURULU**

**KARAR**

TOPLANTI TARİHİ VE NO : 29.04.2026-677  
KARAR TARİHİ VE NO : 29.04.2026- 20799

TOPLANTI YERİ  
ADANA

Adana ili, Seyhan ilçesi, Karasoku Mahallesi 3. Derece Arkeolojik Sit Alanı ve Adana Kültür Varlıklarını Koruma Bölge Kurulunun 04.03.2016 gün ve 6105 sayılı kararıyla onaylanan revize koruma amaçlı imar planı içinde yer alan, özel mülkiyete ait, 195 ada 6 nolu parselde Müzesince yapılan sondaj sonucunda tespit edilen (duvar hattı ve su kuyusu vb.) arkeolojik alanın tesciline ilişkin, Koruma Bölge Kurulunun 29.01.2026 gün ve 20356 sayılı kararı, Koruma Bölge Kurulu Müdürlüğü'nün 06.03.2026 gün ve 8019560 sayılı Kurum görüşü yazısı, Adana Büyükşehir Belediyesi Kentsel Dönüşüm Dairesi Başkanlığı'nın bila tarih ve 847087 sayılı yazısı, Adana Valliği Çevre, Şehircilik ve İklim Değişikliği İl Müdürlüğü'nün bila tarih ve 15158010 sayılı yazısı Koruma Bölge Kurulu Müdürlüğü uzmanlarınca hazırlanan 21.04.2026 tarih ve 4198111 sayılı yerinde inceleme raporu okundu, ekleri ve işlem dosyası incelendi, yapılan görüşmeler sonucunda;

Adana ili, Seyhan ilçesi, Karasoku Mahallesi 3. Derece Arkeolojik Sit Alanı içerisindeki özel mülkiyete ait, 195 ada 6 nolu parselde tespit edilen (duvar hattı ve su kuyusu vb.) arkeolojik alanın 2863 sayılı Yasanın 6. Maddesi kapsamında kültür varlığı niteliği taşıdığı Koruma Bölge Kurulu Müdürlüğü uzmanlarınca hazırlanan 21.04.2026 tarih ve 4198111 sayılı rapordan anlaşıldığından söz konusu alanın kararımız eki haritada belirtildiği şekilde *Karasoku Mahallesi 1.Derece Arkeolojik Sit Alanı* olarak tescil edilmesine, kararımız eki sit fişi, sit haritasının uygun olduğuna, 1. Derece arkeolojik sit alanı sınırlarının koruma amaçlı imar planına işlenmesine ve parselere yönelik Koruma Amaçlı İmar Planınının 1. Derece arkeolojik sit alanlarına yönelik tanımlanan hükümleri doğrultusunda işlem tesis edilmesine karar verildi.

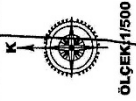
# KARASOKU MAHALLESİ 1. DERECE ARKEOLOJİK SİT TESCİL HARİTASI

İL:ADANA

İLÇE:SEYHAN

MAHALLE:KARASOKU

ADA/PARSEL: 195/6



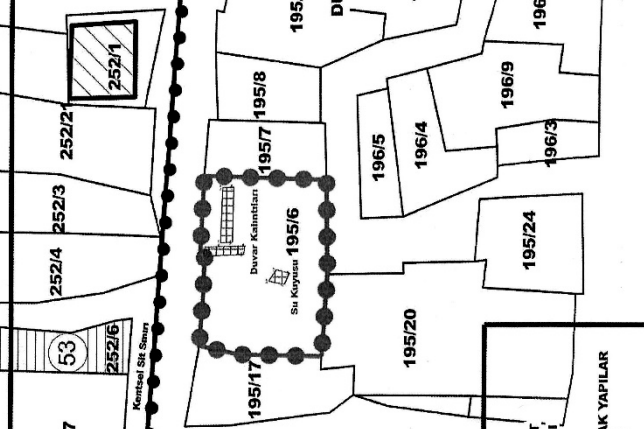
## 1. DERECE ARKEOLOJİK SİT ALANI KOORDİNAT ÖZET ÇİZELGESİ UTM 3 İTRF 96

Nokta No	Y	X
1	440279.999	4095235.708
2	440280.209	4095244.781
3	440281.153	4095249.009
4	440286.691	4095248.597
5	440291.156	4095248.424
6	440291.168	4095248.917
7	440299.530	4095248.535
8	440299.082	4095235.232
9	440288.887	4095235.085

## DUVAR KALINTILARI VE SU KUYUSU KOŞE KOORDİNATLARI UTM 3 İTRF 96

Nokta No	Y	X
D-1	440287.804	4095239.759
D-2	440288.140	4095241.430
D-3	440289.369	4095240.646
D-4	440289.014	4095239.178
D-5	440291.071	4095244.205
D-6	440291.996	4095244.012
D-7	440291.869	4095248.422
D-8	440290.848	4095248.419
D-9	440292.387	4095245.403
D-10	440298.288	4095245.290
D-11	440298.250	4095246.503
D-12	440292.324	4095246.704

NSA



ADANA KÜLTÜR VARLIKLARINI KORUMA BÖLGE KURULUMUNUN 7.500 VE 7.509 SAYILI KARAR EKİDİR.

ADANA KÜLTÜR VARLIKLARINI KORUMA BÖLGE KURULUMUNUN 7.500 VE 7.509 SAYILI KARAR EKİDİR.

BASİLEM

ÖYE

ÖYE

ÖYE

ÖYE

ÖYE

ÖYE

ÖYE

1. DERECE ARKEOLOJİK SİT, KADASTRAL PARSEL SINIRI

KENTSEL SİT SINIRI

MEVCUT ÖZELLİKLERİ KORUNACAK YAPILAR (ÇEVRESEL DEĞERLİ YAPILAR)

TESCİLLİ YAPILAR

## Kültür ve Turizm Bakanlıđından:

### ADANA KÜLTÜR VARLIKLARINI KORUMA BÖLGE KURULU KARAR

TOPLANTI TARİHİ VE NO: 27.04.2026-675  
KARAR TARİHİ VE NO : 27.04.2026-20698

TOPLANTI YERİ  
ADANA

Mersin ili, Silifke ilçesi, Ovacık Mahallesi, mülkiyeti Maliye Hazinesine ait 2079 parsel ile özel mülkiyete ait 204 ada 2 ve 10 parseller ile Keşlitürkmenli Mahallesi, özel mülkiyete ait 217 ada 2, 3 ve 5 parsellerde tespit edilen arkeolojik alanın (işlik, sarnıç, mezar kapak taşı, duvar kalıntıları, blok taşlar) tesciline ilişkin, Mersin İl Kültür ve Turizm Müdürlüğü'nün 02.01.2026 tarih ve 7776289 sayılı yazısı ve ekleri, Adana Kültür Varlıklarını Koruma Bölge Kurulu Müdürlüğü'nün 12.03.2026 tarih ve 8068644 sayılı yazısı, Silifke Tapu Müdürlüğü'nün 12.03.2026 tarih ve 19865155 sayılı yazısı, Mersin Çevre, Şehircilik ve İklim Değişikliği İl Müdürlüğü'nün 13.03.2026 tarih ve 15166508 sayılı yazısı, DSİ 6. Bölge Müdürlüğü'nün 13.03.2026 tarih ve 6957068 sayılı yazısı, Silifke Kaymakamlığı, İlçe Yazı İşleri Müdürlüğü'nün 13.03.2026 tarih ve 35603 sayılı yazısı, Maden ve Petrol İşleri Genel Müdürlüğü'nün 17.03.2026 tarih ve 2026195314 sayılı yazısı, Karayolları 5. Bölge Müdürlüğü'nün 13.03.2026 tarih ve 2083018 sayılı yazısı, Mersin Büyükşehir Belediye Başkanlığının 07.04.2026 tarih ve 1258968 sayılı yazısı, Silifke Belediye Başkanlığının 09.04.2026 tarih ve 108405 sayılı yazısı, Adana Kültür Varlıklarını Koruma Bölge Kurulu Müdürlüğü uzmanlarınca hazırlanan 24.04.2026 tarih ve 4203665 sayılı yerinde inceleme raporu okundu, ekleri ve konunun işlem dosyası incelendi, yapılan görüşmeler sonucunda;

Mersin ili, Silifke ilçesi, Ovacık Mahallesi, mülkiyeti Maliye Hazinesine ait 2079 parsel ile özel mülkiyete ait 204 ada 2 ve 10 parseller ile Keşlitürkmenli Mahallesi, özel mülkiyete ait 217 ada 2, 3 ve 5 parsellerde tespit edilen arkeolojik alanın (işlik, sarnıç, mezar kapak taşı, duvar kalıntıları, blok taşlar) 2863 sayılı Yasanın 6. maddesi kapsamında kültür varlığı niteliği taşıdığı Koruma Bölge Kurulu Müdürlüğü uzmanlarınca hazırlanan 24.04.2026 tarih ve 4203665 sayılı rapordan anlaşıldığından kararımız eki haritada belirtildiği şekilde Keşlitürkmenli - Ovacık 1. Derece Arkeolojik Sit Alanı olarak tescil edilmesine, kararımız eki sit fişi, sit haritası ve Kültür ve Tabiat Varlıklarını Koruma Yüksek Kurulunun, Arkeolojik Sitler, Koruma ve Kullanma Koşulları başlıklı 05.11.1999 gün ve 658 sayılı ilke kararı doğrultusunda belirlenen Geçiş Dönemi Koruma Esasları ve Kullanma Koşullarının uygun olduğuna karar verildi.

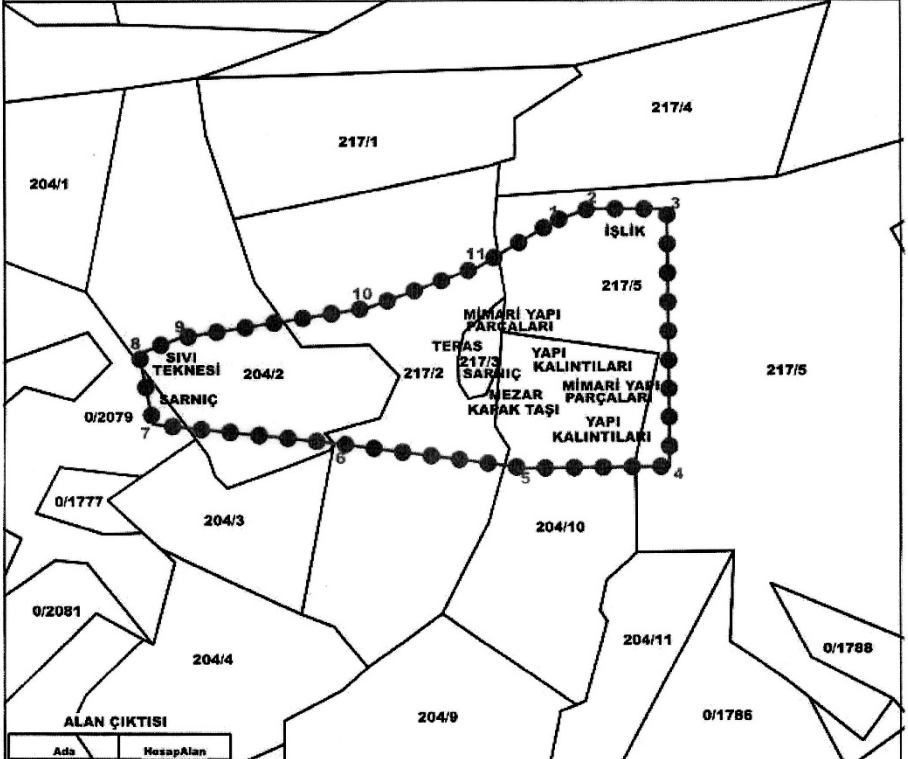
**KEŞİLTÜRKMENLİ-OVACIK 1. DERECE ARKEOLOJİK SİT ALANI TESCİL HARİTASI**

İL: MERSİN

İLÇE: SİLİFKE

MAHALLE: KEŞİLTÜRKMENLİ-OVACIK

ADA/PARSEL: 217/2, 3, 5 - 0/2079 , 204/2,10

**ALAN ÇIKTISI**

Ada	HesapAlan
517 1	8182,888

**KOORDİNAT ÖZET ÇİZELGESİ**

UTM 3 ITRF 96

UTM 6 ED 50

NoktaNo	Y	X	Y2	X2
1	586712.715	4042862.944	855419.817	4048313.892
2	586722.448	4042866.414	855429.447	4048317.667
3	586746.299	4042866.308	855453.315	4048318.306
4	586747.383	4042788.254	855456.837	4048240.240
5	586703.873	4042787.816	855413.315	4048238.444
6	586645.154	4042795.520	855354.321	4048244.318
7	586590.665	4042801.126	855299.628	4048248.227
8	586588.237	4042822.801	855294.519	4048269.775
9	586598.333	4042827.522	855306.474	4048274.877
10	586655.710	4042836.827	855363.600	4048285.779
11	586689.537	4042849.088	855397.057	4048299.303

ADANA KÜLTÜR VARLIKLARINI KORUMA BÖLGE

KURULUNUN 27.06.2026 GÜNÜNE VE 20198

SAYILI KARAR EKİDİR.

ADANA KÜLTÜR VARLIKLARINI KORUMA  
BÖLGE KURULU ONAYI

Başkan  
Başkan Yrd.  
ÜYE  
ÜYE  
ÜYE  
ÜYE  
ÜYE  
ÜYE

*(Handwritten signatures and initials)*

**LEJANT**

●●● 1. DERECE ARKEOLOJİK SİT  
— KADASTRAL PARSEL SINIRI

**HAZIRLAYANLAR**

RÇ

## **Kltr ve Turizm Bakanlıđından:**

### GAZİANTEP KLTR VARLIKLARINI KORUMA BLGE KURULU KARAR

**27.01.63**

TOPLANTI TARİHİ VE NO: 20.05.2026-435  
KARAR TARİHİ VE NO : 20.05.2026-8504

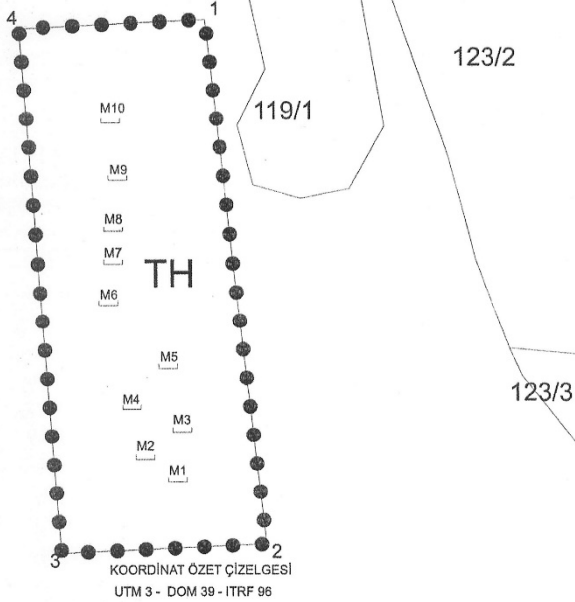
TOPLANTI YERİ  
GAZİANTEP

Gaziantep ili, Araban İlçesi, Fıstıklıdađ Mahallesi, sit dıřındaki, tapulama harici alanda yer alan Fıstıklıdađ Kaya Mezarları Alanının tescili talebi ile kaak kazı ve tahribatlara iliřkin; Gaziantep İl Kltr ve Turizm Mdrlđnn 27.10.2025 tarih ve E-7464676 ile E-7467349 sayılı yazıları, Kurul Mdrlđnn 26.03.2026 tarih ve E-8142440 sayılı yazısı, Gaziantep Çevre, řehircilik ve İklim Deđiřikliđi İl Mdrlđnn 27.03.2026 tarih ve E-15263704 sayılı yazısı, Gaziantep Bykřehir Belediyesi Kent Tarihi ve Tanıtımı Dairesi Bařkanlıđının 01.04.2026 tarih ve E-394138 sayılı yazısı, Gaziantep İl Afet ve Acil Durum Mdrlđnn 02.04.2026 tarih ve E-1717600 sayılı yazısı, Maden ve Petrol İřleri Genel Mdrlđnn 01.04.2026 tarih ve E-2026219907 sayılı yazısı, Gaziantep İl Tarım ve Orman Mdrlđnn 07.04.2026 tarih ve E-24231398 sayılı yazısı, DSİ 20. Blge Mdrlđnn 13.04.2026 tarih ve E-7039842 sayılı yazısı, Karayolları 5. Blge Mdrlđnn 15.04.2026 tarih ve E-2110039 sayılı yazısı ile Kurul Mdrlđ uzmanlarının 12.05.2026 tarih ve 4245505 evrak kayıt numaralı raporu okundu, konunun ekleri ve iřlem dosyası incelendi, yapılan grřmeler sonucunda;

Gaziantep ili, Araban ilçesi, Fıstıklıdađ Mahallesi, tapulama harici alanda yer alan Fıstıklıdađ Kaya Mezarları Alanının; 2863 sayılı Kltr ve Tabiat Varlıklarını Koruma Kanunu'nun 6. ve 7. maddeleri uyarınca "I. Derece Arkeolojik Sit" olarak tescil edilmesine, kararımız eki sit haritası, sit fiři ve Geiř Dnemi Koruma Esasları ve Kullanma řartlarının uygun olduđuna (OLUMLU), ve Geiř Dnemi Koruma Esasları ve Kullanma řartlarının geerlilik sresinin 3 () yıl olmasına, alana dair Koruma Amalı İmar Planının ilgili kurumlarca hazırlanarak Kurulumuza sunulmasına, ayrıca sit sınırları ierisindeki kaak kazı ve tahribatlara iliřkin Gaziantep Valiliđi İl Kltr ve Turizm Mdrlđnn 27.10.2025 tarih ve E-7464676 sayılı yazısı ile su duyurusunda bulunulduđu anlařıldıđından tekrar su duyurusunda bulunulmasına gerek olmadıđına, izinsiz uygulamaların nlenmesi iin ilgili idarelerce gerekli tedbirlerin alınmasına/aldırılmasına karar verildi.

İL	Gaziantep	FİSTİKLIĞAĞ KAYA MEZARLARI 1. DERECE ARKEOLOJİK SİT HARİTASI	PAFTA NO	-
İLÇE	Arabani		ADA NO	-
MAHALLE	Fistikliadağ		PARSEL NO	TH


GAZİANTEP KÜLTÜR VARLIKLARINI  
KORUMA BÖLGE KURULUNUN  
20.05.2024 TARİH ve 8504. SAYILI  
KARAR EKİDİR



Nokta No	Y	X
1	414914.135	4146706.485
2	414927.394	4146591.201
3	414882.731	4146589.171
4	414873.815	4146704.511

ALAN ÖZET ÇİZELGESİ

Adı	Noktalar	Alan (m2)
1. DERECE ARKEOLOJİK SİT ALANI	1,2,3,4	4921.962



Harita Alığı: 25.12.2025 Tarihinde TKGM Binası Üzerinden Temin Edilmiştir. Koordinatlara Dapnem Sonra Dönüştürülmüştür.

- KADASTRAL PARSEL SINIRI
- ÖNERİ 1. DERECE ARKEOLOJİK SİT
- KAYA MEZARI

## Kültür ve Turizm Bakanlıđından:

### GAZİANTEP KÜLTÜR VARLIKLARINI KORUMA BÖLGE KURULU KARAR

27.08.358

TOPLANTI TARİHİ VE NO: 20.05.2026 - 435  
KARAR TARİHİ VE NO : 20.05.2026 - 8518

TOPLANTI YERİ  
GAZİANTEP

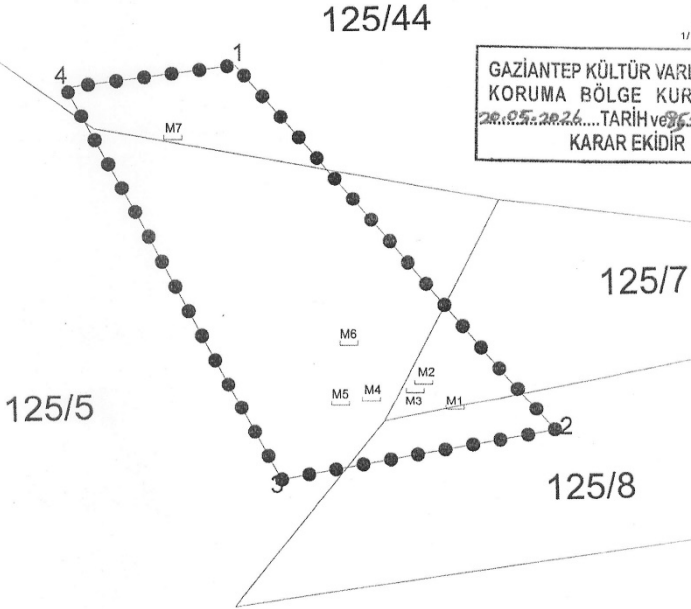
Gaziantep ili, Şehitkamil İlçesi, Karayusuflu Mahallesi, sit dışındaki, özel mülkiyete ait, 125 ada, 5, 7, 8 ve 44 parsellerde yer alan Karayusuflu Kaya Mezarları Alanının tesciline ilişkin; Gaziantep Valiliđi İl Kültür ve Turizm Müdürlüđünün 02.12.2025 tarih ve E-7621401 sayılı yazısı, Kurul Müdürlüđünün 26.03.2026 tarih ve E-8142319 sayılı yazısı, Gaziantep Çevre, Şehircilik ve İklim Deđişikliği İl Müdürlüđünün 27.03.2026 tarih ve E-15263321 sayılı yazısı, Gaziantep İl Kültür ve Turizm Müdürlüđünün 01.04.2026 tarih ve E-8164220 sayılı yazısı, Gaziantep Büyükşehir Belediyesi Kent Tarihi ve Tanıtımı Dairesi Başkanlığının 01.04.2026 tarih ve E-394136 sayılı yazısı, Gaziantep İl Afet ve Acil Durum Müdürlüđünün 01.04.2026 tarih ve E-1717610 sayılı yazısı, Maden ve Petrol İşleri Genel Müdürlüđünün 01.04.2026 tarih ve E-2026219908 sayılı yazısı, Gaziantep İl Tarım ve Orman Müdürlüđünün 07.04.2026 tarih ve E-24229210 sayılı yazısı, DSİ 20. Bölge Müdürlüđünün 13.04.2026 tarih ve E-7040010 sayılı yazısı, Karayolları 5. Bölge Müdürlüđünün 15.04.2026 tarih ve E-2110038 sayılı yazısı ile Kurul Müdürlüđü uzmanlarının 12.05.2026 tarih ve 4245529 evrak kayıt numaralı raporu okundu, konunun ekleri ve işlem dosyası incelendi, yapılan görüşmeler sonucunda;

Gaziantep ili, Şehitkamil İlçesi, Karayusuflu Mahallesi, sit dışındaki, özel mülkiyete ait, 125 ada, 5, 7, 8 ve 44 parsellerde yer alan, Karayusuflu Kaya Mezarları Alanının; 2863 sayılı Kültür ve Tabiat Varlıklarını Koruma Kanunu'nun 6. ve 7. maddeleri uyarınca "I. Derece Arkeolojik Sit" olarak tescil edilmesine, kararımız eki sit haritası, sit fişi ve Geçiş Dönemi Koruma Esasları ve Kullanma Şartlarının uygun olduğuna (OLUMLU), Geçiş Dönemi Koruma Esasları ve Kullanma Şartlarının geçerlilik süresinin 3 (üç) yıl olmasına; alana dair Koruma Amaçlı İmar Planının ilgili kurumlarca hazırlanarak Kurulumuza sunulmasına karar verildi.

İL	Gaziantep	KARAYUSUFLU KAYA MEZARLARI 1. DERECE ARKEOLOJİK SİT HARİTASI	PAFTA NO	1
İLÇE	Şehitkamil		ADA NO	125
MAHALLE	Karayusuflu		PARSEL NO	5.7.8.44

1/1000

GAZİANTEP KÜLTÜR VARLIKLARINI  
KORUMA BÖLGE KURULUNUN  
20.05.2024 TARİH ve 3613 SAYILI  
KARAR EKİDİR



KOORDİNAT ÖZET ÇİZELGESİ  
UTM 3 - DOM 36 - ITRF 96

Nokta No	Y	X
1	629119.188	4133998.175
2	629191.558	4133914.156
3	629129.244	4133902.890
4	629080.885	4133993.056

ALAN ÖZET ÇİZELGESİ

Adı	Noktalar	Alan (m2)
1. DERECE ARKEOLOJİK SİT ALANI	1,2,3,4	4876.039



Harita Abiği, 25.12.2025 Tarihinde TKGM Sistem Üzerinden Terim Edilmiştir. Koordinatları Değerin Sonrası Dörtüncü Uygulanmıştır.

- KADASTRAL PARSEL SINIRI
- ONERİ 1. DERECE ARKEOLOJİK SİT
- KAYA MEZARI

Gaziantep Kültür Varlıklarını Koruma Bölge Kurulu Müdürlüğü Mücahitler Mah. Lojmanlar Cad. No:1 Şehitkamil / GAZİANTEP Tel: (0342)-230 49 97 Faks: (0342)-230 49 98 e-mail: kvk27@kultur.gov.tr

5563/2/1-1

## Kültür ve Turizm Bakanlıđından:

### Trabzon Kùltür Varlıklarını Koruma Bölge Kurulu

#### KARAR

Toplantı Tarihi ve No : 02.04.2026 -556  
Karar Tarihi ve No : 02.04.2026 -11130

61.06.454  
Toplantı Yeri  
TRABZON

Trabzon ili, Of ilçesi, sit alanı dışında, Cumapazarı Mahallesi, özel mülkiyete ait, 120 ada 9 parselde bulunan, Trabzon Kùltür ve Tabiat Varlıklarını Koruma Bölge Kurulunun 09.10.2009 tarih ve 2348 sayılı kararı ile kùltür varlığı olarak tescillenen konut vasıflı taşınmazın koruma grubunun belirlenmesi, tescil fişinin güncellenmesi, ayrıca tescilli taşınmazın güneydoğusuna bulunan, aynı kararla tescilli özel mülkiyete ait 120 ada 14 parseldeki tescilli yapının 16.12.2020 tarih ve 6116 sayılı karar ile belirlenen korunma alınının revize edilerek 120 ada 9 parseldeki tescilli taşınmaz ile birlikte belirlenmesine yönelik Trabzon Kùltür Varlıklarını Koruma Bölge Kurulu Müdürlüğünün 30.03.2026 tarih ve 4146464 sayılı uzman raporu, Kùltür Varlıklarını Koruma Yüksek Kurulunun 28.01.2026 tarih ve 3999 sayılı ile 26.02.2026 tarih ve 4032 sayılı kararları okundu, ekleri ve dosyası incelendi, yapılan görüşmeler sonunda;

Trabzon ili, Of ilçesi, sit alanı dışında, Cumapazarı Mahallesi, özel mülkiyete ait, 120 ada 9 parselde bulunan konut vasıflı taşınmazın koruma grubunun II (iki) olarak belirlenmesine;

Taşınmaza ilişkin güncellenen ektteki tescil fişinin uygun olduğuna;

120 ada 14 parseldeki tescilli yapının 16.12.2020 tarih ve 6116 sayılı karar ile belirlenen korunma alanının revize edilerek 120 ada 9 parsel ile birlikte ektteki haritada gösterildiği şekilde belirlenmesine;

İlgilileri/ilgili kurumlar denetiminde can, mal ve çevre güvenliği tedbirlerinin alınması gerektiğine karar verildi.



## Kültür ve Turizm Bakanlıđından:

### Trabzon Kùltür Varlıklarını Koruma Bölge Kurulu

#### KARAR

61.06.157

Toplantı Yeri  
**TRABZON**

Toplantı Tarihi ve No : 02.04.2026 -556  
Karar Tarihi ve No : 02.04.2026 -11124

Trabzon ili, Of ilçesi, sit alanı dışında, Ballica/Merkez Mahallesi, özel mülkiyete ait, 280 ada 6 parselde bulunan, Trabzon Kùltür ve Tabiat Varlıklarını Koruma Bölge Kurulunun 21.10.2005 tarih ve 441 sayılı kararı ile kùltür varlığı olarak tescillenen, 24.05.2017 tarih ve 3519 sayılı kararı ile koruma grubu 2 olarak belirlenen konut vasıflı taşınmazın korunma alanının belirlenmesi, tescil fişinin güncellenmesi ve taşınmazdaki izinsiz uygulamalara (kuzeybatı cephesine balkon eklenmesi, cepheye balkon kapısı açılması, zemin kat cephelerinde düşey ahşap taşıyıcı dikmelerin arasının doldurulup sıvanıp boyanması v.b.) yönelik Trabzon Kùltür Varlıklarını Koruma Bölge Kurulu Müdürlüğünün 30.03.2026 tarih ve 4149695 sayılı uzman raporu, Trabzon Kùltür Varlıklarını Koruma Bölge Kurulunun 28.09.2016 tarih ve 3096 sayılı kararı ve Kùltür Varlıklarını Koruma Yüksek Kurulunun 28.01.2026 tarih ve 3999 sayılı ile 26.02.2026 tarih ve 4032 sayılı kararları okundu, ekleri ve dosyası incelendi, yapılan görüşmeler sonunda;

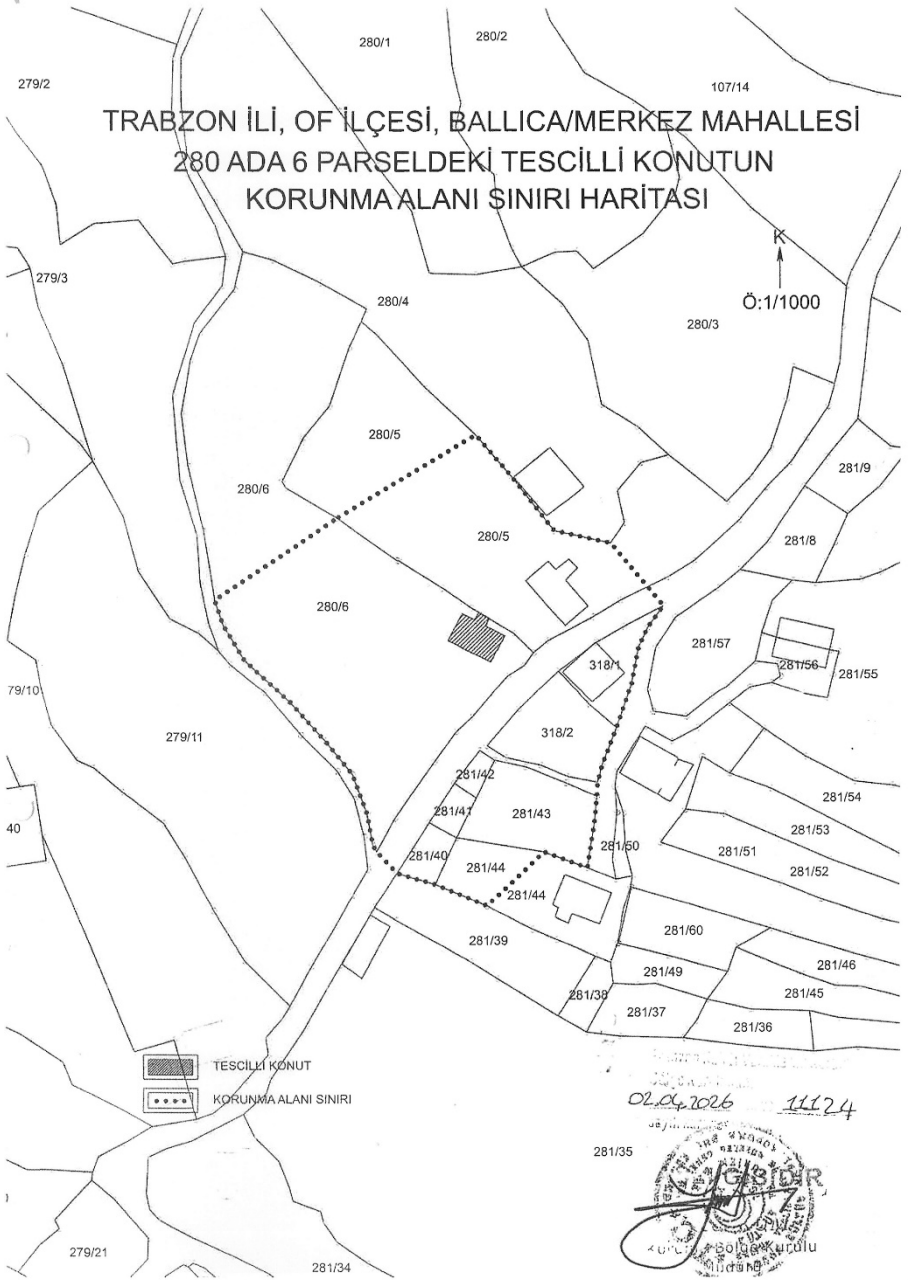
Trabzon ili, Of ilçesi, sit alanı dışında, Ballica/Merkez Mahallesi, özel mülkiyete ait, 280 ada 6 parselde bulunan konut vasıflı taşınmazın korunma alanının ekteki haritada gösterildiđi şekilde belirlenmesine;

Taşınmaza ilişkin güncellenen tescil fişinin uygun olduğuna;

Tescilli taşınmazdaki izinsiz uygulamaların (kuzeybatı cephesine balkon eklenmesi, cepheye balkon kapısı açılması, zemin kat cephelerinde düşey ahşap taşıyıcı dikmelerin arasının doldurulup sıvanıp boyanması v.b.) kaldırılmasını da içeren, ilgililerince hazırlanacak rölöve, restitüsyon ve restorasyon projelerinin Trabzon Kùltür Varlıklarını Koruma Bölge Kuruluna sunulmasına;

Tescilli taşınmazda izinsiz uygulamaları yapan ve yaptırnanlar hakkında 2863 Sayılı Yasa kapsamında suç duyurusunda bulunulmasına karar verildi.

TRABZON İLİ, OF İLÇESİ, BALLICA/MERKEZ MAHALLESİ  
280 ADA 6 PARSELDEKİ TESCİLLİ KONUTUN  
KORUNMA ALANI SINIRI HARİTASI



## **Kültür ve Turizm Bakanlıđından:**

### **Trabzon Kùltür Varlıklarını Koruma Bölge Kurulu**

#### **KARAR**

**Toplantı Tarihi ve No** : 02.04.2026 -556  
**Karar Tarihi ve No** : 02.04.2026 -11123

**61.06.451**  
**Toplantı Yeri**  
**TRABZON**

Trabzon ili, Of ilçesi, sit alanı dışında, Ballica/Merkez Mahallesi, özel mülkiyete ait, 278 ada 11 parselde bulunan, Trabzon Kùltür ve Tabiat Varlıklarını Koruma Bölge Kurulunun 21.10.2005 tarih ve 441 sayılı kararı ile kùltür varlığı olarak tescillenen konut vasıflı taşınmazın korunma grubu ile korunma alanının belirlenmesi, tescil fişinin güncellenmesi ve taşınmazdaki izinsiz uygulamalara (öztün hali alaturka kiremit olan çatı örtüsünün sac ile yenilenmesi v.b.) yönelik Trabzon Kùltür Varlıklarını Koruma Bölge Kurulu Müdürlüğünün 30.03.2026 tarih ve 4149695 sayılı uzman raporu, Trabzon Kùltür Varlıklarını Koruma Bölge Kurulunun 28.09.2016 tarih ve 3096 sayılı kararı ve Kùltür Varlıklarını Koruma Yüksek Kurulunun 28.01.2026 tarih ve 3999 sayılı ile 26.02.2026 tarih ve 4032 sayılı kararları okundu, ekleri ve dosyası incelendi, yapılan görüşmeler sonunda;

Trabzon ili, Of ilçesi, sit alanı dışında, Ballica/Merkez Mahallesi, özel mülkiyete ait, 278 ada 11 parselde bulunan konut vasıflı taşınmazın koruma grubunun II (iki) olarak belirlenmesine;

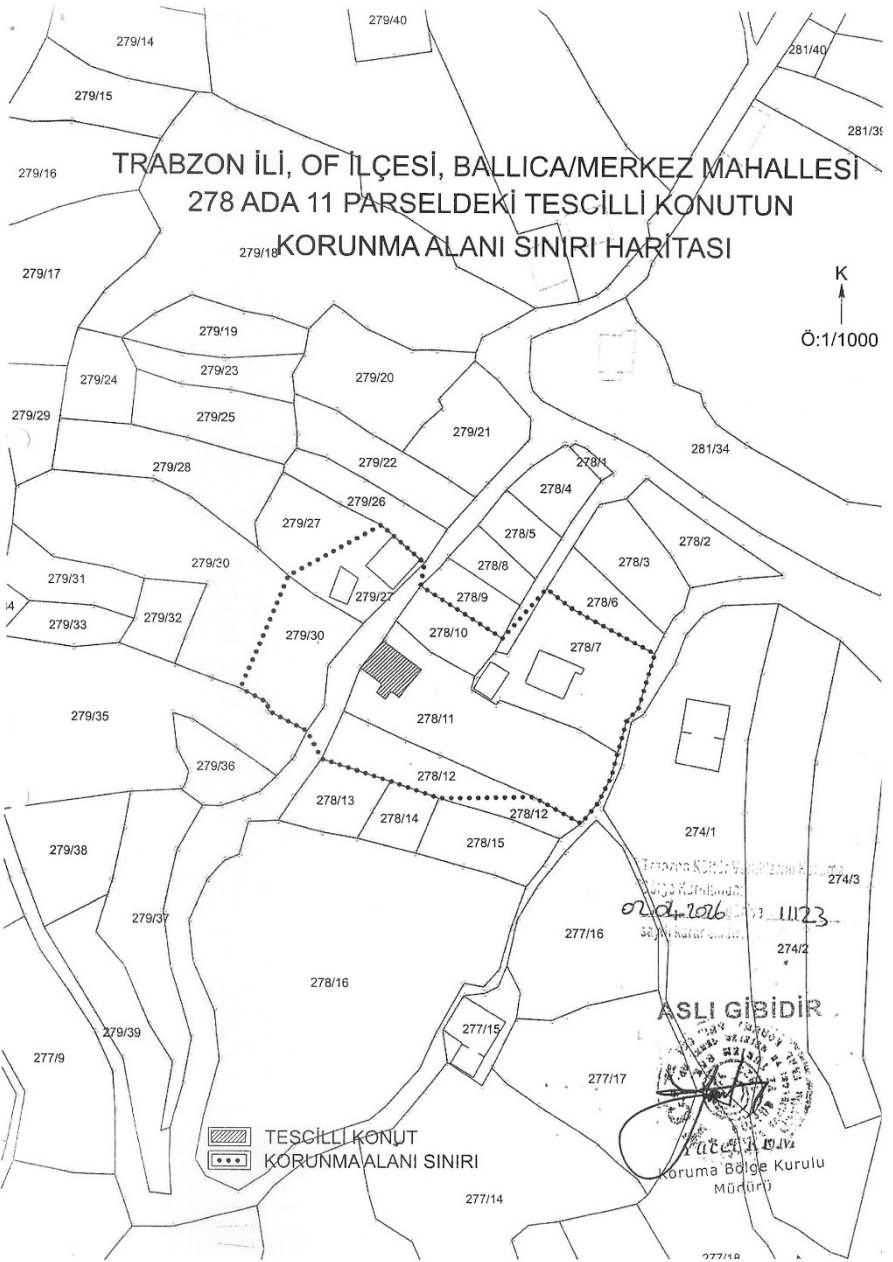
Korunma alanının ekteki haritada gösterildiğı şekilde belirlenmesine;

Tescilli taşınmaza ilişkin güncellenen tescil fişinin uygun olduğuna;

Tescilli taşınmazdaki izinsiz uygulamaların (öztün hali alaturka kiremit olan çatı örtüsünün sac ile yenilenmesi v.b) ilgilileri/ilgili kurumlar denetiminde can ve mal güvenliğı tedbirleri alınarak kaldırılıp öztün hale getirilmesine, izinsiz uygulamaların kaldırıldığına dair bilgi ve belgelerin Trabzon Kùltür Varlıklarını Koruma Bölge Kuruluna sunulmasına karar verildi.

TRABZON İLİ, OF İLÇESİ, BALLICA/MERKEZ MAHALLESİ  
278 ADA 11 PARSELDEKİ TESCİLLİ KONUTUN  
KORUNMA ALANI SINIRI HARİTASI

K  
↑  
Ö:1/1000



## Kültür ve Turizm Bakanlıđından:

### Trabzon Kültür Varlıklarını Koruma Bölge Kurulu

#### KARAR

Toplantı Tarihi ve No : 02.04.2026 -556  
Karar Tarihi ve No : 02.04.2026 -11125

61.06.171  
Toplantı Yeri  
TRABZON

Trabzon ili, Of ilçesi, sit alanı dışında, Ballica/Merkez Mahallesi, özel mülkiyete ait, 282 ada 3 parselde bulunan, Trabzon Kültür ve Tabiat Varlıklarını Koruma Bölge Kurulunun 21.10.2005 tarih ve 441 sayılı kararı ile kültür varlığı olarak tescillenen konut vasıflı taşınmazın korunma grubu ile korunma alanının belirlenmesi ve tescil fişinin güncellenmesine yönelik Trabzon Kültür Varlıklarını Koruma Bölge Kurulu Müdürlüğünün 30.03.2026 tarih ve 4149663 sayılı uzman raporu, Trabzon Kültür Varlıklarını Koruma Bölge Kurulunun 28.09.2016 tarih ve 3096 sayılı kararı ve Kültür Varlıklarını Koruma Yüksek Kurulunun 28.01.2026 tarih ve 3999 sayılı ile 26.02.2026 tarih ve 4032 sayılı kararları okundu, ekleri ve dosyası incelendi, yapılan görüşmeler sonunda;

Trabzon ili, Of ilçesi, sit alanı dışında, Ballica/Merkez Mahallesi, özel mülkiyete ait, 282 ada 3 parselde bulunan konut vasıflı taşınmazın korunma grubunun II (iki) olarak belirlenmesine;  
Korunma alanının ekteki haritada gösterildiği şekilde belirlenmesine;  
Tescilli taşınmaza ilişkin güncellenen tescil fişinin uygun olduğuna karar verildi.

108/5

284/2

284/6

284/1

# TRABZON İLİ, OF İLÇESİ, BALLICA/MERKEZ MAHALLESİ

108/7

## 282 ADA 3 PARSELDEKİ TESCİLLİ KONUTUN

### KORUNMA ALANI SINIRI HARİTASI

K

284/

Ö:1/1000

107/11

283/1

283/2

282/2

283/3

282/1

282/3

283/4

282/3

283/8

Trabzon Kültür Varlıklarını Koruma  
Bölge Kurulunun  
02.04.2006 gün ve 11125  
sayılı kararı ile...

281/4

281/3

283/7

283/7

281/59

292/1

292/1



281/5

292/2

291/2



TESCİLLİ KONUT

KORUNMA ALANI SINIRI

292/3