

Kültür ve Turizm Bakanlığında:

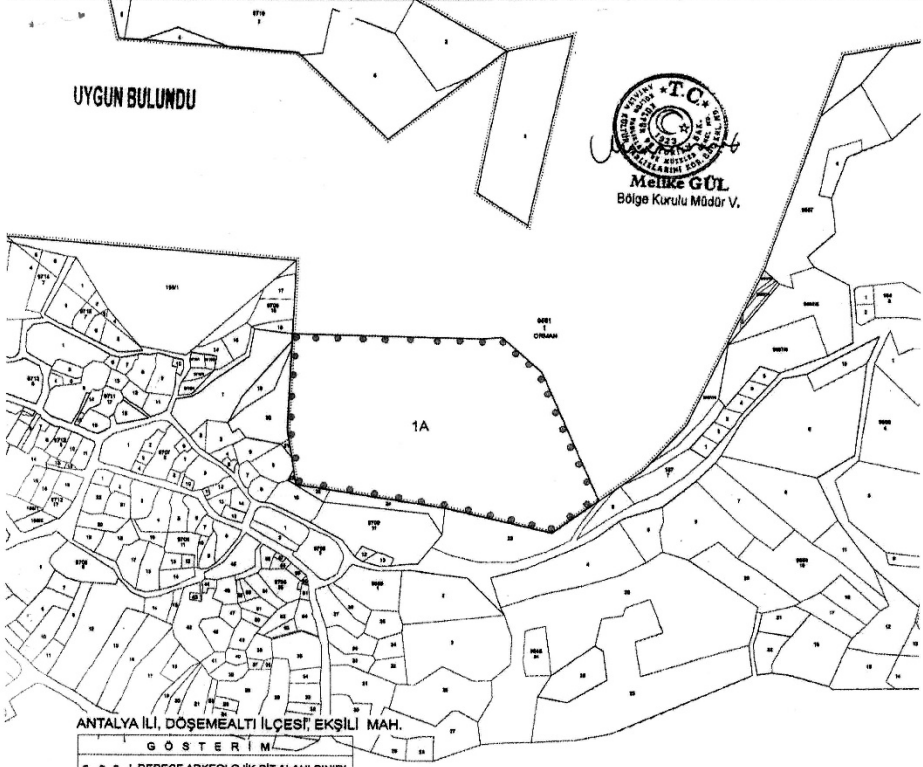
ANTALYA KÜLTÜR VARLIKLARINI KORUMA BÖLGE KURULU KARAR

Toplantı Tarihi ve No.:05.06.2026/578

Karar Tarihi ve No. :05.06.2026/22085

Toplantı Yeri
ANTALYA

Antalya İli, Döşemealtı İlçesi, Ekşili Mahallesi, 9661 ada 1 nolu orman parselinde antik kalenin bulunduğu bölgenin I. derece arkeolojik sit alanı olarak tescil edilmesine sit sınırlarının kararımız eki 1/3000 ölçekli haritada gösterildiği şekliyle belirlenmesine ve tescil fişinin uygun bulunduğuna (olumlu) karar verildi.



ANTALYA İLİ, DOŞEMEALTI İLÇESİ, EKŞİLİ MAH.

G Ö S T E R İ M

--- I. DERECE ARKEOLOJİK SİT ALANI SINIRI
— ORMAN

Projeksiyon: UTM, 30-3° Datum:ITRF
ÖLÇEK: 1/3000

SİT SINIRI KOORDİNE ÖZET ÇİZELGESİ(İTRF 30-3°)

No	Y	X
1	560772.308	4114845.308
2	560729.009	4114812.691
3	560628.530	4114837.527
4	560521.006	4114855.806
5	560486.486	4114861.107
6	560488.060	4114885.059
7	560487.194	4114875.853
8	560485.578	4114887.700
9	560482.730	4114907.107
10	560481.437	4114915.929
11	560485.224	4114988.514
12	560485.512	4115006.188
13	560485.829	4115013.214
14	560622.013	4115007.365
15	560681.254	4115009.438
16	560718.750	4114973.814

T.C.
KÜLTÜR VE TURİZM BAKANLIĞI
ANTALYA K.V.K. Bölge Kurulunun
05.06.2026 tarih ve 22085 sayılı karar ektidir.



Yeliz CAN
Harita Mühendisi

Kültür ve Turizm Bakanlıđından:

ESKİŐEHİR KÜLTÜR VARLIKLARINI KORUMA BÖLGE KURULU

KARAR

Toplantı Tarih ve no: 14.05.2026 -533
Karar Tarih ve no : 14.05.2026 -15077

Toplantı Yeri
ESKİŐEHİR

Eskiőehir İli Beylikova İlçesi, Parsibey Mahallesi, Arkaltı Mevkii 134 ada 2 parselde yer alan ve Beylikova Kaymakamlığı'nın (Milli Emlak Servis Şefliđi) 20.01.2026 tarih ve 14675619 sayılı yazısı dođrultusunda yapılan arazi incelemesi kapsamında tespit edilen Arkaltı Mevkii Arkeolojik Alanının; tesciline esas hazırlanan bilgi ve belgelerin deđerlendirilmesi istemine iliőkin Kurul Müdürlüđü uzmanlarının 23.02.2026 tarih ve 4069111 sayılı yerinde inceleme raporu, konuyla ilgili faaliyeti etkilenen kurum görüşlerinin ve sit sınırlarının aktarıldığı kadastral krokinin iletilmesinin istendiđi Kurul Müdürlüđünün 19.03.2026 tarih, 8117478 sayılı yazısı, ilgili kurum görüşlerinin iletildiđi yazılar, Kurul Müdürlüđü uzmanlarının 08.05.2026 tarih, 4238278 sayılı dosya inceleme raporu okundu, koordinatlı sit krokisi, sit sınırlarının aktarıldığı kadastral kroki, tescil fiői, fotođrafları ve dosyası incelendi, yapılan görüşmeler sonucunda;

Eskiőehir İli Beylikova İlçesi, Parsibey Mahallesi, Arkaltı Mevkii 134 ada 2 parselde tespit edilen ve 2863 sayılı Kanun'un 6. Maddesi kapsamında korunması gerekli kültür varlıklarından olan alanın adının tashihi edilerek "Arkaltı Mevkii Arkeolojik Alanı" adıyla III-(Üç) Derece Arkeolojik sit olarak tesciline hazırlanan tescil fiőu ve koordinatlı kadastral sit sınırı haritasının uygun olduđuna, alana iliőkin hazırlanacak geçiő dönemi koruma esasları ve kullanma şartlarının Kurulumuza iletilmesine söz konusu alanda 2863 sayılı Kanun kapsamında ve ilgili mevzuat kapsamında gerekli izinler alınmadan herhangi bir fiziki ve inőai müdahalede bulunulmamasına karar verildi.

İL: ESKİŞEHİR

İLÇE: BEYLİKOVA

MAHALLE/KÖY: PARSİBEY

ADI: ARKALTI MEVKİİ ARKEOLOJİK ALANI

TÜR/DERECE: III. (ÜÇ) DERECE ARKEOLOJİK SİT

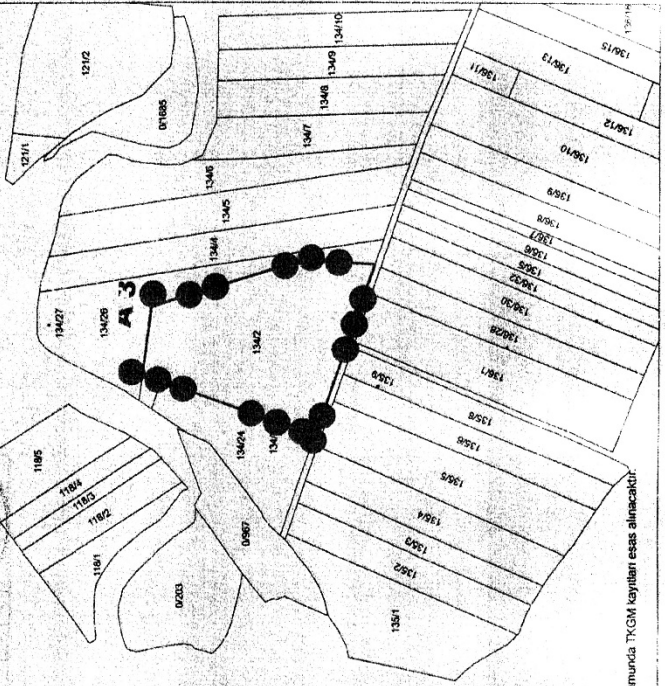
III (ÜÇ) DERECE ARKEOLOJİK SİT SINIRI KOORDİNATLARI

Nokta	Y	X
1	600091.492	4395704.620
2	600154.579	4395873.747
3	600161.118	4395894.799
4	600239.123	4395885.130
5	600289.941	4395719.670
6	600285.817	4395639.554

ITRF98 - UTM 3° - DOKU30°



T.C.
KÜLTÜR VE TURİZM BAKANLIĞI
ESKİŞEHİR KÜLTÜR VARLIKLARINI
KORUMA BÖLGE KURULUŞUNUN
14.05.2026 GÜN, 15977 SAYILI KARARİKİDİR.



*Kadastral Parseller 16.03.2026 tarihinde TAXİS-MEGİSİS üzerinden incelenmiş olup yanlışlık durumunda TKGM kayıtları esas alınacaktır.

Kültür ve Turizm Bakanlıđından:

KÜTAHYA KÜLTÜR VARLIKLARINI KORUMA BÖLGE KURULU KARAR

43.00/409

Toplantı Yeri
KÜTAHYA

Toplantı Tarihi ve No : 29.04.2026- 489
Karar Tarihi ve No : 29.04.2026- 9038

Kütahya ili, Merkez ilçesi, Dere köyü sınırlarında yer alan, Tilkitepe Arkeolojik Yerleşimi ve Tümülüsünün sit sınırlarının sayısallaştırılmasına yönelik hazırlanan öneri sit sınırının koruma açısından yeterli kapsamı sağlamadığını anlaşılmaması üzerine, öneri sit haritasının dere yatağının topoğrafik sınırı takip edilerek ve mevcut sit sınırının kültür varlığına rastlanılmayan, dere yatağının kuzey yönünde yer alan bölümlerinin de sit alanı dışına çıkarılarak yeniden belirlenmesine ilişkin alınan Kütahya Kültür Varlıklarını Koruma Bölge Kurulunun 29.01.2026 tarih ve 8891 sayılı kararı, karar gereği hazırlanan Kütahya Kültür Varlıklarını Koruma Bölge Kurulu Müdürlüğünün 20.02.2026 tarih ve 4065379 sayılı uzman raporu, kurum görüşlerinin bildirilmesinin istendiği Kütahya Kültür Koruma Bölge Kurulu Müdürlüğünün 23.02.2026 tarih ve E-38092246-165.02.02-8004838 sayılı yazısı ve ekleri, alana ilişkin kadastro haritasının istenildiği Kütahya Kültür Koruma Bölge Kurulu Müdürlüğünün 23.02.2026 tarih ve E-38092246-165.02.02-8004838 sayılı yazısı ve ekleri, istenen kurum görüşlerinin iletildiği Devlet Su İşleri Genel Müdürlüğü, 3. Bölge Müdürlüğü, Havza Yönetimi, İzleme ve Tahsisler Şube Müdürlüğünün 25.02.2026 tarih ve E-99762936-115.03-6886841 sayılı yazısı, Tarım ve Orman Bakanlığı, Doğa Koruma ve Milli Parklar Genel Müdürlüğünün 26.02.2026 tarih ve E-75793181-622.99-23637970 sayılı yazısı, Maden ve Petrol İşleri Genel Müdürlüğü, Özel Alanlar ve Harita Dairesi Başkanlığının 26.02.2026 tarih ve E-91714819-101.29.00.00-2026159594 sayılı yazısı ve ekleri, İller Bankası Anonim Şirketi, Eskişehir Bölge Müdürlüğünün 02.03.2026 tarih ve E-30010620-045.99-6557 sayılı yazısı, Karayolları 14. Bölge Müdürlüğünün 03.03.2026 tarih ve E-84113134-755.01/2070593 sayılı yazısı, Kütahya Çevre, Şehircilik ve İklim Değişikliği İl Müdürlüğünün 03.03.2026 tarih ve E-58612938-250-15041397 sayılı yazısı, Kütahya Orman Bölge Müdürlüğünün 17.03.2026 tarih ve E-68705532-255.99[255.99]-19096195 sayılı yazısı, Kütahya İl Özel İdaresi, İmar ve Kentsel İyileştirme Müdürlüğünün 17.03.2026 tarih ve E-35867791-000-94886 sayılı yazısı, Yatırım ve İşletmeler Genel Müdürlüğünün 23.03.2026 tarih ve E-21924027-165.02.02[SİT-43]- 8111399 sayılı yazısı, kadastro haritasının iletildiği Kütahya Kadaastro Müdürlüğünün 27.03.2026 tarih ve E-65820641-170.03.02-20005077 sayılı yazısı ve ekleri ile Kütahya Kültür Varlıklarını Koruma Bölge Kurulu Müdürlüğü uzmanlarınca hazırlanan Müdürlük evrakına 28.04.2026 tarih ve 4213663 sayı ile kayıtlı rapor okundu, ekleri ve işlem dosyası incelendi, yapılan görüşmeler sonucunda;

Kütahya ili, Merkez ilçesi, Dere köyü ve Sekiören köyleri sınırlarında yer alan Tilkitepe Arkeolojik Yerleşimi ve Tümülüsünün sit sınırlarının sayısallaştırılmasına yönelik hazırlanan öneri sit sınırının revize edilerek yeniden değerlendirilmesine yönelik Kütahya Kültür Varlıklarını Koruma Bölge Kurulunun 29.01.2026 tarih ve 8891 sayılı kararı ve Korunması Gerekli Taşınmaz Kültür Varlıklarının ve Sitlerin Tespit ve Tescili Hakkında Yönetmeliğin ilgili hükmü doğrultusunda Tilkitepe Arkeolojik Yerleşimi ve Tümülüsünün sit sınırlarının, 1. derece Arkeolojik sit olarak revize edilmesine, alana ilişkin hazırlanan sit sınırlarını gösteren 1/25000 ölçekli harita, kadastral harita, şerh konulacak parsel listesi, sit şerhi kaldırılacak parsel listesi ve tescil fişinin onaylanmasına, söz konusu alanda Geçiş Dönemi Koruma Esasları ve Kullanma Şartları olarak Koruma Yüksek Kurulunun 05.11.1999 tarih ve 658 sayılı ilke kararı doğrultusunda;

Tilkitepe Arkeolojik Yerleşimi ve Tümülüsünün 1. derece Arkeolojik Sit alanına ilişkin Koruma ve Kullanma Koşullarının;

- 1) Hiçbir yapılaşmaya izin verilmemesine, imar planlarında aynen korunacak sit alanı olarak belirlenmesine, bilimsel amaçlı kazıların dışında hiçbir kazı yapılamayacağına,
- 2) Resmi ve özel kuruluşlarca zorunlu durumlarda yapılacak alt yapı uygulamaları için Müze Müdürlüğünün ve varsa kazı başkanının görüşüyle konunun koruma kurulunda değerlendirilmesine,
- 3) Yeni tarımsal alanların açılmamasına, yalnızca sınırlı mevsimlik tarımsal faaliyetlerin devam edebileceğine, toprağın sürülmesine dayanan tarımsal faaliyetlerin yasaklanmasına, ağaçlandırmaya gidilmemesine, yalnızca mevcut ağaçlardan ürün alınabileceğine,
- 4) Taş, toprak, kum vb. alınmamasına, kireç, taş, tuğla, mermer, kum, maden vb. ocakların açılmamasına, toprak, curuf, çöp, sanayi atığı ve benzeri malzeme dökülmemesine,
- 5) Taşınmaz kültür varlıklarının mahiyetine tesir etmeyecek şekilde ilgili koruma kurulundan izin almak koşuluyla birleştirme (tevhit) ve ayırma (ifraz) yapılabileceğine, şeklinde 5 madde olarak belirlenmesine, karar verildi.

Kültür ve Turizm Bakanlıđından:

KÜTAHYA KÜLTÜR VARLIKLARINI KORUMA BÖLGE KURULU KARAR

43.06/1071

Toplantı Tarihi ve No : 29.04.2026- 489
Karar Tarihi ve No : 29.04.2026- 9036

Toplantı Yeri
KÜTAHYA

Kütahya ili, Tavşanlı ilçesi, Kızılçukur köyü, Gencil mevkii, 203 ada 52 parselde yapılan izinsiz uygulamaya yönelik yürütölen soruşturma kapsamında izinsiz kazı çukuru alanın sit sınırı içinde kalıp kalmadığına yönelik kurum görüşümüzün istendiđi Kütahya İl Kültür ve Turizm Müdürlüğünün 02.01.2026 tarih ve E-12818222-156.01.99-7771668 sayılı yazısı ve ekleri, Tavşanlı ilçesi, Eşen ve Kızılçukur köy sınırları içinde yapılması planlanan "10514 ruhsat ve 1109247 erişim numaralı saha yeraltı ocağı üretim artışı ve krom fiziksel zenginleştirme tesisine" ilişkin kurum görüşümüzün istendiđi Kütahya Çevre, Şehircilik ve İklim Deđişikliği İl Müdürlüğünün 09.01.2026 tarih ve E-90682620-220.02-14565978 sayılı yazısı ve eki, izinsiz kazı çukuru alanında yapılan yerinde incelemenin olumsuz hava şartlarından dolayı tamamlanamadığı ve izinsiz kazı çukurunun bulunduğu alandan alınan koordinat bilgisinin okunamamasından dolayı yeniden iletilmesinin talep edildiđi Kütahya Kültür Varlıklarını Koruma Bölge Kurulu Müdürlüğünün 16.01.2026 tarih ve E-38092246-165.02.02-7839246 sayılı yazısı, izinsiz kazı çukuruna ilişkin adli tahkikat sürecinin başladığı ve alanın sit sınırı içinde kalıp kalmadığına yönelik bilgi talep edildiđi Tavşanlı İlçe Jandarma Komutanlığının 28.01.2026 tarih ve E-63358697-270.03.99-46279059 sayılı yazısı ve eki, talebe konu maden sahasında yapılan yerinde inceleme sonucunda hazırlanan Kütahya Kültür Varlıklarını Koruma Bölge Kurulu Müdürlüğünün 30.01.2026 tarih ve 4016599 sayılı uzman raporu, ekte iletilen harita üzerinde yeri gösterilen alanlar dışında kalan (izinsiz kazı çukuru ve etrafı) alanlarda herhangi bir kültür varlığına rastlanılmadığından çalışmaların yapılmasında sakınca bulunmadığına ve izinsiz kazı çukuru ve etrafının tescil edilmesi için çalışmaların başladığından bu alana yönelik nihai görüşümüzün iletilmesine kadar geçen sürede ekte iletilen harita üzerinde yeri gösterilen kısımlarda herhangi bir fiziki çalışma yapılmaması gerektiđi yönünde bilginin iletilendiđi Kütahya Kültür Varlıklarını Koruma Bölge Kurulu Müdürlüğünün 02.02.2026 tarih ve E-38092246-165.02.02-7904272 sayılı yazısı ve eki, bahse konu izinsiz kazı alanı ve etrafında yapılan yerinde inceleme sonucunda hazırlanan Kütahya Kültür Varlıklarını Koruma Bölge Kurulu Müdürlüğünün 16.02.2026 tarih ve 4049829 sayılı uzman raporu, Müze Müdürlüğüne yapılan ihbar doğrultusunda aynı alanda yer alan izinsiz kazı alanı etrafında tespit edilen kültür varlıklarının tescil durumunun değerlendirilmesi hususunun iletilendiđi Kütahya İl Kültür ve Turizm Müdürlüğünün 16.02.2026 tarih ve E-70728218-156.01.99-7965722 sayılı yazısı ve 12.02.2026 tarihli Müze uzman raporu eki, öneri sit haritası doğrultusunda ilgili Kurumlardan kurum görüşünün talep edildiđi Kütahya Kültür Varlıklarını Koruma Bölge Kurulu Müdürlüğünün 18.02.2026 tarih ve E-38092246-165.02.02-7971393 sayılı yazısı ve ekleri, alana ilişkin kadastro haritasının istenildiđi Kütahya Kültür Varlıklarını Koruma Bölge Kurulu Müdürlüğünün 18.02.2026 tarih ve E-38092246-165.02.02-7971487 sayılı yazısı ve ekleri, kurum görüşlerinin iletilendiđi Tarım ve Orman Bakanlıđı, Dođa Koruma ve Milli Parklar Genel Müdürlüğünün 23.02.2026 tarih ve E-75793181-622.02-23569617 sayılı yazısı, kurum görüşü istenen alanın ER:1109247 sayılı IV. Grup işletme ruhsat sahası ile çakıştığı ve tescile konu alanın koruma mesafesinin yeniden gözden geçirilmesine ilişkin iletilen Maden ve Petrol İşleri Genel Müdürlüğü, Özel Alanlar ve Harita Dairesi Başkanlığının 23.02.2026 tarih ve E-91714819-101.29.00-2026150372 sayılı yazısı ve ekleri, tescile öneri alanın maden ruhsat sahası içinde kalmasından dolayı ruhsat sahasına ilişkin bilgi belgenin talep edildiđi Kütahya Kültür Varlıklarını Koruma Bölge Kurulu Müdürlüğünün 24.02.2026 tarih ve E-38092246-165.02.02-8007983 sayılı yazısı ve ekleri, istenen kurum görüşlerinin iletilendiđi, Kütahya Çevre, Şehircilik ve İklim Deđişikliği İl Müdürlüğünün 24.02.2026 tarih ve E-28164726-250-14975210 sayılı yazısı,

Karayolları Genel Müdürlüğü, 14. Bölge Müdürlüğünün 24.02.2026 tarih ve E-84113134-755.01/2063416 sayılı yazısı, İller Bankası Anonim Şirketi, Eskişehir Bölge Müdürlüğünün 24.02.2026 tarih ve E-30010620-045.99-5785 sayılı yazısı, izinsiz uygulamaya yönelik koordinat bilgilerinin iletildiği Kütahya İl Kültür ve Turizm Müdürlüğünün 24.02.2026 tarih ve E-12818222-640-8007115 sayılı yazısı ve ekleri, istenen kurum görüşlerinin iletildiği Devlet ve Su İşleri Genel Müdürlüğü, 3. Bölge Müdürlüğü, Havza Yönetimi, İzleme ve Tahsisler Şube Müdürlüğünün 25.02.2026 tarih ve E-99762936-115.03-6883694 sayılı yazısı, Kütahya Müze Müdürlüğü arşivinde yapılan araştırmada maden sahasına yönelik herhangi bir bilgi belgenin bulunmadığı hususunun iletildiği Kütahya İl Kültür ve Turizm Müdürlüğünün 26.02.2026 tarih ve E-70728218-165.02.02-8023453 sayılı yazısı ve eki, istenen kurum görüşlerinin iletildiği Kütahya İl Özel İdaresi, İmar ve Kentsel İyileştirme Müdürlüğünün 04.03.2026 tarih ve E-35867791-000-94294 sayılı yazısı ve eki, kurum görüşü için hazırlanan öneri sit alanının bir kısmının tescilli ormanlık alan içinde kaldığının belirtildiği Kütahya Orman Bölge Müdürlüğünün 05.03.2026 tarih ve E-68705532-255.99[255.99]-18968367 sayılı yazısı ve maden ruhsatının işletme yürürlüğü tarihi olan 1991 tarihinden itibaren kullanıldığı hususlarında bilgi belgenin iletildiği Maden ve Petrol İşleri Genel Müdürlüğü, Özel Alanlar ve Harita Dairesi Başkanlığının 12.03.2026 tarih ve E-91714819-101.29.00.00-2026184954 sayılı yazısı ve ekleri, istenen kurum görüşünün iletildiği Kültür ve Turizm Bakanlığı, Yatırım ve İşletmeler Genel Müdürlüğünün 23.03.2026 tarih ve E-21924027-165.02.02[SİT-43]-81111419 sayılı yazısı, kadastro haritasının iletildiği Kütahya Kadaströ Müdürlüğünün 28.04.2026 tarih ve E-65820641-170.03.01-20370082 sayılı yazısı ve ekleri, Kütahya Kültür Varlıklarını Koruma Bölge Kurulu Müdürlüğü uzmanlarınca hazırlanan Müdürlük evrakına 28.04.2026 tarih ve 4213456 sayı ile kayıtlı rapor okundu, ekleri ve işlem dosyası incelendi, yapılan görüşmeler sonucunda;

Kütahya ili, Tavşanlı ilçesi, Kızılcukur ve Eşen köyleri, Gencil mevki sınırlarında tespit edilen kültür varlıklarının tescil edilmesi isteminin, Müze Müdürlüğünün 11.11.2025 tarihli uzman raporu ve Kültür Varlıklarını Koruma Bölge Kurulu Müdürlüğünün 30.01.2026 ve 16.02.2026 tarihli uzman raporları ile Korunması Gerekli Taşınmaz Kültür Varlıklarının ve Sitlerin Tespit ve Tescili Hakkında Yönetmeliğin Tespit ve Tescil İşlemlerinde Değerlendirme Kıstasları başlığının d bendindeki ilgili hükümü doğrultusunda, 1. derece Arkeolojik sit olarak tescil edilmesine, alana ilişkin hazırlanan sit sınırlarını gösteren 1/25000 ölçekli harita, kadastral harita, şerh konulacak parsel listesi ve tescil fişinin onaylanmasına, savcılık takibinde olan izinsiz kazı çukurlarının adli tahkikat tamamlandıktan sonra Müze Müdürlüğü denetiminde ilgili yerel idaresi imkanları ile kendi çıkan toprağı kullanılarak kapatılmasına ve uygulama sonucu ile soruşturma sonucunun Kütahya Kültür Varlıklarını Koruma Bölge Kurulu Müdürlüğüne iletilmesine, söz konusu alanda Geçiş Dönemi Koruma Esasları ve Kullanma Şartları olarak Koruma Yüksek Kurulunun 05.11.1999 tarih ve 658 sayılı ilke kararı doğrultusunda;

Gencil Nekropol Alanı 1. derece Arkeolojik Sit alanına ilişkin Koruma ve Kullanma Koşullarının;

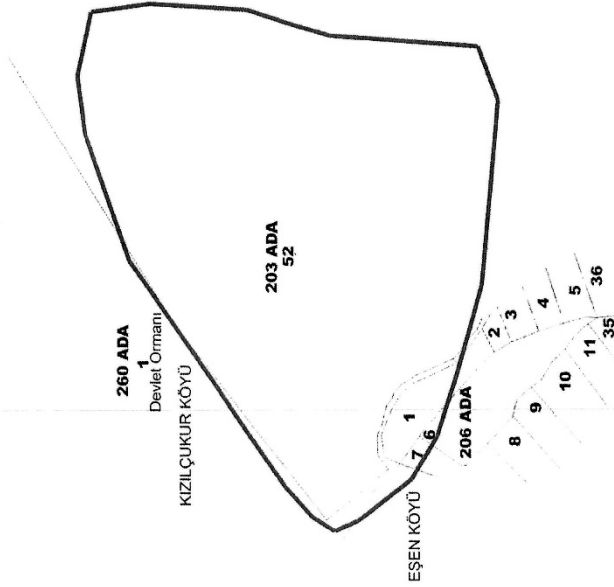
- 1) Hiçbir yapılaşmaya izin verilmemesine, imar planlarında aynen korunacak sit alanı olarak belirlenmesine, bilimsel amaçlı kazıların dışında hiçbir kazı yapılamayacağına,
- 2) Resmî ve özel kuruluşlarca zorunlu durumlarda yapılacak alt yapı uygulamaları için Müze Müdürlüğünün ve varsa kazı başkanının görüşüyle konunun koruma kurulunda değerlendirilmesine,
- 3) Yeni tarımsal alanların açılmamasına, yalnızca sınırlı mevsimlik tarımsal faaliyetlerin devam edebileceğine, toprağın sürülmesine dayanan tarımsal faaliyetlerin yasaklanmasına, ağaçlandırmaya gidilmesine, yalnızca mevcut ağaçlardan ürün alınabileceğine,
- 4) Taş, toprak, kum vb. alınmamasına, kireç, taş, tuğla, mermer, kum, maden vb. ocakların açılmamasına, toprak, curuf, çöp, sanayi atığı ve benzeri malzeme dökülmemesine,
- 5) Taşınmaz kültür varlıklarının mahiyetine tesir etmeyecek şekilde ilgili koruma kurulundan izin almak koşuluyla birleştirme (tevhit) ve ayırma (ifraz) yapılabileceğine, şeklinde 5 madde olarak belirlenmesine, karar verildi.

KÜTAHYA İLİ, TAŞVANLI İLÇESİ KIZILÇUKUR VE EŞEN KÖYÜ
GENÇEL NEKROPOLU
I.DERECE ARKEOLOJİK SİT

UTM 3 derecelik dilime esas TIRF96

datumu koordinat değerleri


Nokta No	Y	X
1	442988,308	4402114,415
2	442992,171	4402069,241
3	442985,068	4402176,559
4	442979,520	4401943,584
5	442983,330	4401759,721
6	442990,752	4402191,041
7	442986,367	4401728,098
8	442988,308	4401728,098
9	442988,308	4402135,102
10	442721,178	4402135,102
11	442897,133	4401735,240
12	442992,745	4401764,805
13	442988,308	4401764,805
14	442488,911	4401831,018
15	442480,300	4401966,295
16	442448,042	4401836,897
17	442433,307	4401836,897
18	442433,307	4401913,008



T.C

KÜLTÜR VE TURİZM BAKANLIĞI
Kütahya Kültür Varlıklarını
Koruma Bölge Kurulu Müdürlüğü

KÜTAHYA
KÜLTÜR VARLIKLARINI KORUMA
BÖLGE KURULUNUN
29/04/2026 TARİH VE 9036
SAYILI KARAR EKİDİR



Kültür ve Turizm Bakanlıđından:

**KÜTAHYA KÜLTÜR VARLIKLARINI KORUMA BÖLGE KURULU
KARAR**

Toplantı Tarihi ve No : 20.05.2026-492
Karar Tarihi ve No : 20.05.2026-9095

43.05/329
Toplantı Yeri
KÜTAHYA

Kütahya ili, Simav ilçesi, Pulluca köyünde yer alan, tapunun 49 parselinde kayıtlı, mülkiyeti Pulluca Köy Tüzel Kişiliđine ait, herhangi bir sit sınırı içinde yer almayan, Kütahya Kültür Varlıklarını Koruma Bölge Kurulunun 08.12.2016 tarih ve 3690 sayılı kararı ile 2. (İkinci) grup sivil mimari örneđi olarak tescillenen, Kültür Varlıklarını Koruma Yüksek Kurulunun 23.08.2017 tarih ve 784 sayılı kararı ile tescil kaydının kaldırılması uygun bulunmayan taşınmazın korunma alanının belirlenmesi istemine ilişkin; Kütahya Kültür Varlıklarını Koruma Bölge Kurulu Müdürlüđünün 24.04.2026 tarihli uzman tespiti, kadastro haritasının istendiđi Kütahya Kültür Varlıklarını Koruma Bölge Kurulu Müdürlüđünün 12.05.2026 tarihli ve E-38092246-165.02.02-8333706 sayılı yazısı, kadastro haritasının iletildiđi Kütahya Kadaastro Müdürlüđünün 14.05.2026 tarihli ve E-65820641-170.03.01-20564842 sayılı yazısı ile Kütahya Kültür Varlıklarını Koruma Bölge Kurulu Müdürlüđü uzmanlarınca hazırlanan Müdürlük evrakına 14.05.2026 tarih ve 4252342 sayı ile kayıtlı rapor okundu, ekleri ve işlem dosyası incelendi, yapılan görüşmeler sonucunda;

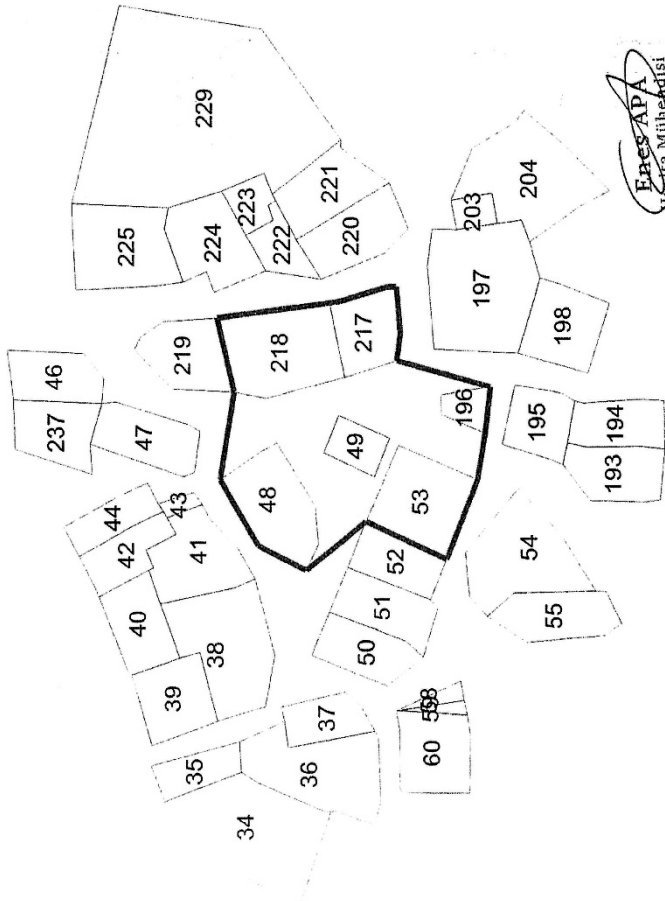
Kütahya ili, Simav ilçesi, Pulluca köyünde yer alan, tapunun 49 parselinde kayıtlı, mülkiyeti Pulluca Köy Tüzel Kişiliđine ait, herhangi bir sit sınırı içinde yer almayan, 2. (İkinci) grup sivil mimari örneđi olarak tescilli taşınmaza yönelik hazırlanan korunma alanı haritası ve parsellere şerh listesinin uygun olduğuna; korunma alanında yapılacak her türlü fiziki ve inşai müdahalede Kurulumuzdan izin alınmasına, karar verildi.

KÜTAHYA İLİ SİMAV İLÇESİ PULLUCA KÖYÜ
49 PARSELDE YER ALAN TESCİLLİ TAŞINMAZIN
KORUMA ALANI SINIRI

KORUMA ALANI SINIRI


UTM 3 derecelik dilime esas ED50
datumu koordinat değerleri

Nokta No	Y	X
K1	407008.842	4315044.885
K2	407008.796	4315044.282
K3	407008.745	4315043.679
K4	407008.694	4315043.076
K5	407008.643	4315039.473
K6	407008.592	4315043.870
K7	406998.541	4315044.267
K8	406998.490	4315043.664
K9	406998.439	4315043.061
K10	406988.388	4315032.458
K11	406978.337	4315032.855
K12	406968.286	4315032.252
K13	406958.235	4315025.649
K14	406948.184	4315025.046
K15	406938.133	4315025.443



Eres APA
Mühür Mühürat

TC
KÜLTÜR VE TURİZM BAKANLIĞI
Kütahya Kültür Varlıklarını
Koruma Bölge Kurulu Müdürlüğü
KÜTAHYA
KÜLTÜR VARLIKLARINI KORUMA
BÖLGE KURULUNUN
20.05.2026 TARİH VE 9695
SAYILI KARAR EKİDİR



Kltr ve Turizm Bakanlıđından:

**KTAHYA KLTR VARLIKLARINI KORUMA BLGE KURULU
KARAR**

43.05/44

Toplantı Tarihi ve No : 20.05.2026-491
Karar Tarihi ve No : 20.05.2026-9094

**Toplantı Yeri
KTAHYA**

Ktahya ili, Simav ilesi, Ahmetli kynde yer alan, tapunun 109 ada, 23 (eski 1750) parselinde kayıtlı, mlkiyeti Ky Tzel Kiřiliđine ait, herhangi bir sit sınırı ierisinde yer almayan; Eskiřehir Kltr ve Tabiat Varlıklarını Koruma Kurulunun 04.09.2003 tarih ve 2522 sayılı kararı ile I. (Birinci) grup anıtsal mimari rneđi olarak tescillenen tařınmazın korunma alanının belirlenmesi istemine iliřkin; Ktahya Kltr Varlıklarını Koruma Blge Kurulu Mdrlđnn 07.04.2026 tarihli uzman tespiti, kadastro haritasının istendiđi Ktahya Kltr Varlıklarını Koruma Blge Kurulu Mdrlđnn 12.05.2026 tarihli ve E-38092246-165.02.02-833682 sayılı yazısı, kadastro haritasının iletildiđi Ktahya Kadastro Mdrlđnn 13.05.2026 tarihli ve E-65820641-170.03.01-20550683 sayılı yazısı ile Ktahya Kltr Varlıklarını Koruma Blge Kurulu Mdrlđ uzmanlarınca hazırlanan Mdrlk evrakına 14.05.2026 tarih ve 4252348 sayı ile kayıtlı rapor okundu, ekleri ve iřlem dosyası incelendi, yapılan grřmeler sonucunda;

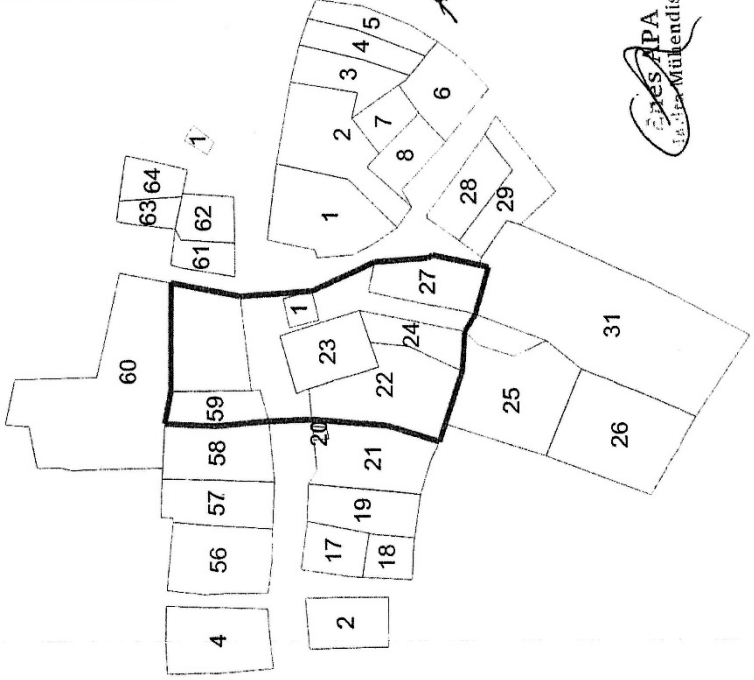
Ktahya ili, Simav ilesi, Ahmetli kynde yer alan, tapunun 109 ada, 23 (eski 1750) parselinde kayıtlı, mlkiyeti Ky Tzel Kiřiliđine ait, herhangi bir sit sınırı ierisinde yer almayan; I. (Birinci) grup anıtsal yapı olarak tescilli tařınmaza ynelik hazırlanan korunma alanı haritası ve parsellere řerh listesinin uygun olduđuna; korunma alanında yapılacak her trl fiziki ve inřai mdahalede Kurulumuzdan izin alınmasına, karar verildi.

KÜTAHYA İLİSİMAY İLÇESİ AHMETLİ KÖYÜ
109 ADA 23 PARSELDE YER ALAN TESCİLLİ TAŞINMAZIN
KORUMA ALANI SINIRI

KORUMA ALANI SINIRI

UTM 9 derecelik ölçme esasına göre
daha muhtemel ölçümler

Y	X
397542 103	4333068 892
397542 100	4333068 905
397541 510	4333068 895
397540 542	4333068 790
397539 574	4333068 885
397538 600	4333068 815
397535 579	4333068 275
397532 322	4333061 153
397529 306	4333061 275
397522 306	4333061 275
397518 087	4333064 844
397514 082	4333068 900
397513 800	4333067 252
397513 021	4333068 902
397512 890	4333067 895
397510 191	4333067 895



T.C.
KÜLTÜR VE TURİZM BAKANLIĞI
Konya Kültür Varlıklarını Koruma
Kurumu Şube Kurumu Müdürlüğü

KÜTAHYA
KÜLTÜR VARLIKLARINI KORUMA
BOĞAZI KURULUĞUNUN
2005/2026 TARİHİ VE 9094
SAYILI KARAR EKİDİR



Furkan DENİZ
Sanat Tarihi

ŞİŞESİ PA
İ.Ş.İ.Ş. Mühendisi

Kültür ve Turizm Bakanlıđından:

KÜTAHYA KÜLTÜR VARLIKLARINI KORUMA BÖLGE KURULU KARAR

64.02/203

Toplantı Yeri
KÜTAHYA

Toplantı Tarihi ve No : 22.05.2026- 493
Karar Tarihi ve No : 22.05.2026- 9128

Uşak ili, Eşme ilçesi, Takmak köyü, 216 ada 21 parselde yapılması talep edilen hayvancılık işletmesine (broiler 59.840 adet) ilişkin Müze Müdürlüğüne tespit edilen pişmiş toprak buluntuların tescil durumunun değerlendirilmesinin istendiđi Uşak İl Kültür ve Turizm Müdürlüğü'nün 19.03.2026 tarih ve E-49969645-168.01.01-8110079 sayılı yazısı ve ekleri, Kütahya Koruma Bölge Kurulu Müdürlüğü uzmanlarınca yerinde yapılan incelemeler sonucunda hazırlanan 03.04.2026 tarih ve 4158545 sayılı uzman raporu ile 07.04.2026 tarih ve 4166067 sayılı uzman raporu, kurum görüşlerinin bildirilmesinin istendiđi Kütahya Kültür Varlıklarını Koruma Bölge Kurulu Müdürlüğü'nün 10.04.2026 tarih ve E-38092246-165.02.02-8210958 sayılı yazısı ve ekleri, alana ilişkin kadastro haritasının istenildiđi Kütahya Kültür Varlıklarını Koruma Bölge Kurulu Müdürlüğü'nün 10.04.2026 tarih ve E-38092246-165.02.02-8211002 sayılı yazısı ve ekleri, istenen kurum görüşlerinin iletildiđi İller Bankası Anonim Şirketi, İzmir Bölge Müdürlüğü'nün 15.04.2026 tarih ve E-58866400-202-11406 sayılı yazısı, Devlet Su İşleri Genel Müdürlüğü, 2. Bölge Müdürlüğü'nün 16.04.2026 tarih ve E-51091705-604.01.06-7049920 sayılı yazısı, Kültür ve Turizm Bakanlığı, Yatırım ve İşletmeler Genel Müdürlüğü'nün 16.04.2026 tarih ve E-21924027-165.02.02[SİT-64]-8223257 sayılı yazısı, Maden ve Petrol İşleri Genel Müdürlüğü, Özel Alanlar ve Haritalar Dairesi Başkanlığı'nın 20.04.2026 tarih ve E-91714819-101.29.00.00-2026245942 sayılı yazısı ve ekleri, Uşak İl Özel İdaresi, İmar ve Kentsel İyileştirme Müdürlüğü'nün 22.04.2026 tarih ve E-26163249-754-86627 sayılı yazısı, Karayolları Genel Müdürlüğü, 2. Bölge Müdürlüğü'nün 21.04.2026 tarih ve E-86141515-611/2115781 sayılı yazısı, Tarım ve Orman Bakanlığı, Dođa Koruma ve Milli Parklar Genel Müdürlüğü, 5. Bölge Müdürlüğü'nün 24.04.2026 tarih ve E-51912063-622.99-24459682 sayılı yazısı, Uşak Çevre, Şehircilik ve İklim Deđişikliği İl Müdürlüğü'nün 28.04.2026 tarih ve E-66736981-250-15523672 sayılı yazısı, alana ilişkin kadastro haritasının iletildiđi Uşak Valiliđi, Kadastro Müdürlüğü'nün 06.05.2026 tarih ve E-85297090-170.03.01[170.03.01]-20352733 sayılı yazısı ve ekleri, Denizli Orman Bölge Müdürlüğü, Uşak Orman İşletme Müdürlüğü, Kadastro ve Mülkiyet Şefliğinin 13.05.2026 tarih ve E-65846547-250-19639725 sayılı yazısı ve ekleri ile Kütahya Kültür Varlıklarını Koruma Bölge Kurulu Müdürlüğü uzmanlarınca hazırlanan Müdürlük evrakına 15.05.2026 tarih ve 4257674 sayı ile kayıtlı rapor okundu, ekleri ve işlem dosyası incelendi, yapılan görüşmeler sonucunda;

Uşak ili, Eşme ilçesi, Takmak köyü sınırlarında tespit edilen Yunuskalfa Nekropol alanının, Kütahya Kültür Varlıklarını Koruma Bölge Kurulu Müdürlüğü uzmanlarınca hazırlanan 03.04.2026 ve 07.04.2026 tarihli uzman raporları ile 2863 sayılı Kültür ve Tabiat Varlıklarını Koruma Kanununun ve Korunması Gerekli Taşınmaz Kültür Varlıklarının ve Sitlerin Tespit ve Tescili hakkında Yönetmeliğin ilgili hükümleri doğrultusunda 3. derece Arkeolojik sit olarak tescil edilmesine, sit sınırlarını gösteren 1/25000 ölçekli harita, kadastral harita, şerh konulacak parsel listesi ve tescil fişinin onaylanmasına, talebe konu taşınmazdaki hayvancılık işletmesine yönelik çalışmaların alanın sit sınırı dışında kalmasından dolayı ilgili idaresince değerlendirilmesine, söz konusu alanda Geçiş Dönemi Koruma Esasları ve Kullanma Şartları olarak Koruma Yüksek Kurulunun 05.11.1999 tarih ve 658 sayılı ilke kararı doğrultusunda;

Yunuskalfa Nekropol Alanının 3. derece Arkeolojik Siti Koruma ve Kullanma Koşullarının:

1. 2863 sayılı Kanununun 17. maddesi gereğince:

- a) Bu alanda, her ölçekteki plan uygulaması durmuştur. 1/25.000 ölçekli plan kararları ve notları alanın sit statüsü dikkate alınarak yeniden gözden geçirilerek ilgili idarelerce onaylanmasına,
 - b) Geçiş Dönemi Koruma Esasları ve Kullanma Şartları üç yıl süre için geçerlidir. Üç yıl içinde Koruma Amaçlı İmar Planı hazırlatılarak, Koruma Bölge Kuruluna iletilmesine, belirtilen süre içerisinde Koruma Amaçlı İmar Planının onaylanması halinde Geçiş Dönemi Koruma Esasları ve Kullanma Şartlarının kaldırılmasına, Koruma Amaçlı İmar Planı üç yıllık süre içinde zorunlu nedenlerle yapılamadığı takdirde gerekçeleri belirtilerek süresinin uzatılıp uzatılmaması konusunun Koruma Bölge Kurulunda değerlendirilmesine ilişkin başvurunun Koruma Bölge Kurulu Müdürlüğüne iletilmesine,
2. Bu alanlarda yer alan parsellerde yeni yapılaşma talepleri olması durumunda Müze denetiminde sondaj yapılmasına, sondaj sonucunun Koruma Bölge Kuruluna iletilmesine, sondaj sonucunda kültür varlığına rastlanması halinde alanın sit derecesinin yeniden değerlendirilmesine ve Koruma Bölge Kurulunca yapılanma koşullarının belirlenmesine,
 3. Sondaj kazısı yapılan parsellerde, Koruma Bölge Kurulunun belirlediği yapılaşma koşullarına uygun olarak ilgili mevzuatlar doğrultusunda ilgili idaresi ve Müze Müdürlüğü denetiminde uygulamaya geçilmesine,
 4. Resmî ve özel kuruluşlarca yapılacak her türlü alt yapı çalışmasına dair uygulamanın (kanalizasyon, foseptik çukurları, içme suyu, enerji nakil hattı, boru hattı telefon hattı vb.) Koruma Bölge Kurulu kararı alındıktan sonra ilgili Müze Müdürlüğü denetiminde yapılmasına,
 5. Taş, toprak, kum vb. alınmamasına, kireç, taş, tuğla, mermer, kum, maden vb. ocakların açılmamasına, toprak, cüruf, çöp, sanayi atığı ve benzeri malzeme dökülmemesine,
 6. Alanda mevcut tarım ve seracılık faaliyetine devam edilmesine, ağaçlandırma, ağaç sökülümü, seracılık, hayvancılık işletmesi vb. faaliyetler ile tarımsal faaliyetlerle ilgili olarak tabii zemin kötü altında yapılacak her türlü uygulama için Koruma Bölge Kurulundan izin alınmasına,
 7. Koruma Amaçlı İmar Planı yapılıncaya kadar, tevhit ve ifraz işlemleri teknik ve zorunlu altyapı çalışmaları, kadastral uygulamalar vb. Koruma Bölge Kurulunun izni doğrultusunda yapılmasına,
 8. Geçiş dönemi koruma esaslarına ve Koruma Bölge Kurulu kararlarına aykırı uygulamanın tespit edilmesi halinde varsa ilgili idarelerce mevzuatına göre gerekli işlemler yapılarak uygulamanın durdurulması ve konunun belgeleriyle birlikte Koruma Bölge Kurulu Müdürlüğüne iletilmesine,
 9. Geçiş dönemi koruma esasları ve kullanma şartlarında değinilmeyen konularda Kültür ve Tabiat Varlıklarını Koruma Kanunu, ilgili Yönetmelikler ve Kültür ve Tabiat Varlıklarını Koruma Yüksek Kurulunun ilke kararlarının geçerli olmasına, şeklinde 9 madde olarak belirlenmesine, **karar verildi.**

UŞAK İLİ, EŞME İLÇESİ, TAKMAK KÖYÜ
YUNUSKALFA NEKREPOLÜ
III. ARKEOLOJİK SİT

--- : III. Derece Arkeolojik Sit

III. Derece Arkeolojik Sit
ÜM 3. Derecele olan eski TIR946
çukuru (koordinat ölçülmez)

Nokta No	Y	X
1	40647,655	425643,957
2	409491,851	4256821,267
3	409503,132	4256592,678
4	409503,824	4256596,745
5	409447,910	4256878,892
6	409447,910	4256878,892
7	409424,978	4256536,704
8	409372,784	4256590,309
9	409383,827	4256626,340
10	409408,802	4256841,549
11	409433,426	4256817,618



T.C.
KÜLTÜR VE TURİZM BAKANLIĞI
Kültür Varlıkları Varlıkları
Koruma Bölge Kurulu Müdürlüğü
KÜTAHYA
KÜLTÜR VARLIKLARINI KORUMA
BÖLGE KURULUNUN
22.03.2026 TARİHLİ KARAR NO: 28
SARAYLAR MAHALLESİ



ENGİN ADA
Mühendislik