

## Kltr ve Turizm Bakanlıđından:

### AYDIN KLTR VARLIKLARINI KORUMA BLGE KURULU KARAR

09.15.207

Toplantı Yeri

AYDIN

Toplantı Tarihi ve No :22.05.2026- 486

Karar Tarihi ve No :22.05.2026-20282

Aydın İli, Didim İlçesi, Fevzipaşa Mahallesi sınırları dahilinde kalan ve İzmir II Numaralı Kltr ve Tabiat Varlıklarını Koruma Kurulu'nun 02.06.2004 tarihli ve 12785 sayılı kararı ile I. ve III. Derece arkeolojik sit olarak tescil edilen, Kurulumuzun 13.06.2012 tarihli ve 723 sayılı kararı ile sit sınırları sayısallaştırılan, Kurulumuzun 15.02.2024 tarih ve 16492 sayılı kararıyla da sit sınırları son şeklini alan ve aynı Koruma Blge Kurulu kararıyla Geçiř Dnemi Koruma Esasları ve Kullanma Şartları belirlenen Argasseis Antik Kenti sit statsnn; Kltr Varlıkları ve Mzeler Genel Mdrlđ uzmanlarınca yapılan btncl sit irdeleme sonrasında konunun Kurulumuzda deđerlendirilmesi istemini ieren Kltr Varlıkları ve Mzeler Genel Mdrlđ, Tespit ve Planlama Dairesi Başkanlıđının 15.05.2026 tarih ve 8373204 sayılı yazısı ve ekinde yer alan Kltr Varlıkları ve Mzeler Genel Mdrlđ uzmanlarınca konuya iliřkin hazırlanan 11.05.2026 tarihli inceleme raporu ve ekinde sunulan neri revize sit haritası, Aydın Kltr Varlıklarını Koruma Blge Kurulu Mdrlđ uzmanınca hazırlanan 20.05.2026 tarih ve 4267084 sayılı dosya inceleme raporu okundu, dosyası incelendi.

Yapılan grřmeler sonucunda; Aydın İli, Didim İlçesi, Fevzipaşa Mahallesi sınırları dahilinde kalan ve Argasseis Antik Kenti I. ve III. Derece Arkeolojik Sit alanına ynelik olarak Kltr Varlıkları ve Mzeler Genel Mdrlđ uzmanlarınca 11.05.2026 tarihli raporu ekinde hazırlanan ve kararımız ekinde bulunan 1/3500 lekli sit haritasında iřaretlendiđi řekliyle gncellenerek yeniden belirlenmesine ve sit fiřinin uygun olduđuna,

Kurulumuzun 15.02.2024 tarih ve 16492 sayılı kararıyla uygun bulunan Geçiř Dnemi Koruma Esasları ve Kullanma Şartlarının aynen geerli olduđuna, 2863 sayılı Kanun'un 17'inci maddesi geređi ilgili idaresince sit sınırlarını kapsayacak řekilde koruma amalı imar planının hazırlanarak Kurulumuza iletilmesine karar verildi.



# Kültür ve Turizm Bakanlıđından:

Kayseri Kùltür Varlıklarını Koruma Bölge Kurulu

## KARAR

Toplantı no ve tarih: 498- 20.05.2026

Karar no ve tarih : 9872- 20.05.2026

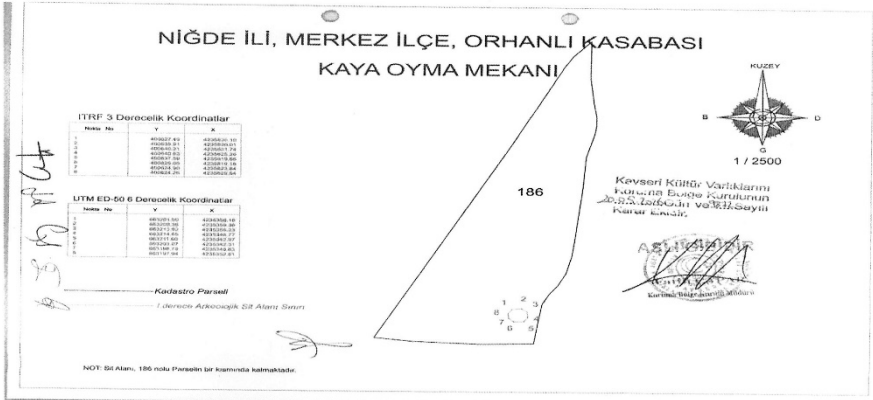
Toplantı Yeri  
KAYSERİ

Niğde İli, Merkez İlçesi, Orhanlı Beldesinde yer alan, mülkiyeti Kamu Orta Malı adına kayıtlı, 186 parselin bir kısmı üzerinde bulunan “**Kaya Oyma Mekanı**” 2863 sayılı Kanunun 6. Maddesi kapsamında özellik arz ettiği anlaşıldığından I. (birinci) Derece Arkeolojik Sit Alanı olarak tescil edilmesine ve bu doğrultuda hazırlanan kararımız eki 1/2500 ölçekli harita örneđi ile sit fişinin uygun olduğuna;

- Orhanlı Beldesi, 186 parselin pafta, fen klasörü ve tapu kütüğü beyanlar hanesine “**bir kısmı I. derece arkeolojik sit alanıdır**” şerhinin ilgili Tapu ve Kadastro Müdürlüğüne 13.03.2012 tarih ve 28232 sayılı Resmi Gazetede yayımlanarak yürürlüğe giren “Korunması Gerekli Taşınmaz Kùltür Varlıklarının ve Sitlerin Tespit ve Tescili Hakkında Yönetmelik” geređi verilmesi ve işlem sonucuna ilişkin bilgi belgelerin Koruma Bölge Kurulu Müdürlüğüne iletilmesine,
- Sit alanında tahribata neden olunmaması için belli aralıklarla kolluk kuvvetlerince kontrolünün sağlanmasına, karar verildi.

Sit alanına yönelik ilgili kurumlar tarafından süresi içerisinde Koruma Amaçlı İmar Planı hazırlanmasına, I. derece Arkeolojik sit alanı sınırları içinde Kùltür ve Tabiat Varlıklarını Koruma Yüksek Kurulunun 05.11.1999 tarih 658 sayılı ilke Kararı doğrultusunda 3 yıl süre ile geçerli olacak olan Koruma ve Kullanma Koşullarının aşağıda belirtildiđi şekilde belirlenmesine;

- Bu alan korumaya yönelik bilimsel çalışmalar dışında aynen korunacak, bu alanda kesinlikle hiçbir yapılaşmaya izin verilmeyecek, bilimsel amaçlı kazıların dışında hiçbir kazı yapılmayacaktır.
- Resmi ve özel kuruluşlarca zorunlu durumlarda yapılacak alt yapı uygulamaları için ilgili Müze Müdürlüğü'nün ve/veya varsa Kazı Başkanının görüşüyle konu Koruma Bölge Kurulunda değerlendirilebilecek ve Koruma Bölge Kurulu tarafından uygulamanın uygun bulunması durumunda uygulama yapılabilir.
- 2863 sayılı Yasanın 17. Maddesi geređi bu alanda her ölçekteki plân uygulaması durduğundan sit alanı, aynen korunacak alan olarak imar planlarına işlenecektir.
- Bu alandan taş, toprak, kum vb. alınmayacak, alanda kireç, taş, tuğla, mermer, kum, maden vb. ocakları açılmayacak, alana toprak, curuf, çöp, çöp, sanayi atığı ve benzeri malzeme dökülmeyecektir.
- Sit alanının mahiyetine tesir etmeyecek şekilde Koruma Bölge Kurulundan izin almak koşuluyla birleştirme (*tevhit*) ve ayırma (*ifraz*) yapılabilir.



## Kültür ve Turizm Bakanlıđından:

### DİYARBAKIR KÜLTÜR VARLIKLARINI KORUMA BÖLGE KURULU KARAR

Toplantı Tarihi ve No: 20.05.2026-494  
Karar Tarihi ve No : 20.05.2026 -11986  
Dosya No : 21.07.101

Toplantı Yeri  
DİYARBAKIR

Diyarbakır ili, Ergani ilçesi, Merkez, Kemaliye Mahallesinde tapulama harici alanda yer alan, I. grup korunması gerekli taşınmaz kültür varlığı olarak tescilli “Gülbaran Çeşmesi’nin” 2863 sayılı Kanunun 8. Maddesi kapsamında korunma alanının belirlenmesi, tescil kaydı ile tescil fişinin güncellenmesine ilişkin; Diyarbakır Kültür Varlıklarını Koruma Bölge Kurulu Müdürlüğünün 11.05.2026 tarih ve E.8345085 sayılı görevlendirmesi, Kurulumuzun 16.01.2013 tarih ve 1063 sayılı Gülbaran Çeşmesi’nin I. grup korunması gerekli taşınmaz kültür varlığı olarak tescil kararı, Diyarbakır Kültür Varlıklarını Koruma Bölge Kurulu Müdürlüğünün 18.05.2026 tarih ve E.4262997 sayılı uzman raporu okundu. Ekleri (Koordinatlı kroki, tescil fişi) ile konuya ilişkin bilgi ve belgeler incelendi. Yapılan görüşmeler sonunda;

Diyarbakır ili, Ergani ilçesi, Merkez, Kemaliye Mahallesinde tapulama harici alanda yer alan, I. grup yapı olarak tescilli Gülbaran Çeşmesi’nin tescil kaydı ile tescil fişinin, belirtilen kadastral bilgileri doğrultusunda güncellenmesinin uygun olduğuna,

-2863 sayılı Kanunun 8. maddesi gereğince Gülbaran Çeşmesi’nin korunma alanı sınırlarının ekli 1/500 ölçekli koordinatlı krokide işaretlendiği şekilde belirlenmesinin uygun olduğuna,

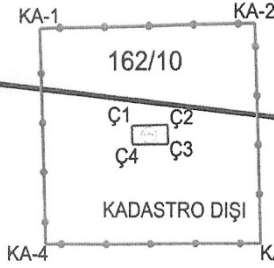
-13.03.2012 tarih ve 28232 sayılı Resmi Gazete’de yayımlanarak yürürlüğe giren “Korunması Gerekli Taşınmaz Kültür Varlıklarının ve Sitlerin Tespit ve Tescili Hakkında Yönetmelik” gereğince; özel mülkiyete ait 162 ada, 10 no.lu parselin tapu kütüğünün beyanlar hanesine “Bir Kısmı Korunması Gerekli I. Grup Taşınmaz Kültür Varlığı Korunma Alanıdır” şerhinin; ifade edildiği şekilde konulmasına ve bu işlemlere ait bilgi-belgelerin Koruma Bölge Kurulu Müdürlüğüne iletilmesine,

- Gülbaran Çeşmesi ve korunma alanının sınırlarının bir kısmının tapulama harici alanda kaldığı ve tapulama harici alanda kültür varlığı şerhi yapılamadığından “Korunması Gerekli Taşınmaz Kültür Varlıklarının ve Sitlerin Tespit ve Tescili Hakkında Yönetmeliğinin” Tescil İşlemlerine ilişkin 8. maddesinin (d ve e) bentleri gereğince, bu alanda yeni bir sınırlandırma veya parsel ihdası yapıldığında, Koruma Bölge Kurulundan izin alınmasına,

-Çeşme ve korunma alanı sınırları içerisinde yapılacak olan her türlü fiziki ve inşai (ifraz, tevhit, yeni parsel ihdası, imar uygulaması dâhil) uygulama öncesinde Koruma Bölge Kurulundan izin alınmasına; çeşmenin korunmasına yönelik güvenlik önlemlerinin ilgili idarelerce alınması gerektiğine karar verildi.

İli	DİYARBAKIR
İlçesi	ERGANI
Mahalle	KEMALİYE
Alan	GÜLBARAN ÇEŞMESİ VE KORUNMA ALANI

Tescilli Çeşme Ada/Parsel : KADASTRO DIŞI  
Korunma Alanı Ada/Parsel : 162/10 (BİR KISMI)



LEJANT

- KORUNMA ALANI SINIRI
- ÇEŞME
- PARSEL SINIRI

581/53

581/49

20.05.2026

11386

ITRF-3-39 KOOR.

Nokta No	Y	X
KA-1	567635.218	4238769.842
KA-2	567659.274	4238770.429
KA-3	567660.001	4238748.265
KA-4	567635.956	4238748.070
Ç1	567645.554	4238760.091
Ç2	567649.604	4238760.190
Ç3	567649.670	4238758.181
Ç4	567645.620	4238758.149



*(Handwritten signatures and initials)*

Mehmet ÖZKAYA  
Harita Mühendisi

## Kültür ve Turizm Bakanlıđından:

### SAMSUN KÜLTÜR VARLIKLARINI KORUMA BÖLGE KURULU

Toplantı Tarihi ve No : 20.05.2026 - 495

Toplantı Yeri

Karar Tarihi ve No : 20.05.2026 - 12014

SAMSUN

### KARAR

Sinop ili, Merkez, Tıngırođlu köyü, Trabzon Kültür ve Tabiat Varlıklarını Koruma Kurulunun 28.06.1988 tarihli ve 99 sayılı kararı ile tescil edilen, aynı kurulun 12.01.1989 tarihli ve 283 sayılı kararı ile sit sınırları belirlenen 1.derece arkeolojik sit alanı Tıngırođlu Höyüğü'nün sit sınırlarının sayısal ortama aktarılmasına ilişkin Samsun Kültür Varlıklarını Koruma Bölge Kurulu Müdürlüğü uzmanlarının 11.05.2026 tarihli ve 4243563 sayılı raporu, tescilli taşınmaz kültür varlıkları ile sit alanlarının sayısal ortama aktarılmasına dair Kültür Varlıkları ve Müzeler Genel Müdürlüğü'nün 29.09.2010 tarihli ve 201717 sayılı yazısı, Sinop Çevre, Şehircilik ve İklim Deđişikliği İl Müdürlüğü'nün 08.04.2026 tarihli ve 15333399 sayılı, Dođa Koruma ve Milli Parklar 10. Bölge Müdürlüğü Sinop Dođa Koruma ve Milli Parklar Müdürlüğü'nün 08.04.2026 tarihli ve 24240230 sayılı, Maden ve Petrol İşleri Genel Müdürlüğü'nün 13.04.2026 tarihli ve 2026239844 sayılı, Sinop İl Özel İdaresi İmar Hizmetleri Müdürlüğü'nün 16.04.2026 tarihli ve 99398 sayılı kurum görüşü yazıları, Samsun Kültür Varlıklarını Koruma Bölge Kurulu Müdürlüğü uzmanının 14.05.2026 tarihli ve 4252619 sayılı dosya inceleme raporu okundu, ekleri ve ilgili dosyayı incelendi, yapılan görüşmeler sonunda;

Sinop ili, Merkez, Tıngırođlu köyü, Trabzon Kültür ve Tabiat Varlıklarını Koruma Kurulunun 28.06.1988 tarihli ve 99 sayılı kararı ile tescil edilen, aynı Kurulun 12.01.1989 tarihli ve 283 sayılı kararı ile sit sınırları belirlenen, özel mülkiyete ait 105 ada 37, 38, 49, 50, 51, 52, 53, 54, 55, 56, 57, 58, 59, 60, 61, 62, 98, 99, 100, 101, 102, 103, 104 parseller ile 48 parselin bir kısmında kalan 1.derece arkeolojik sit alanının (Tıngırođlu Höyüğü) sit sınırlarının ekli 1/5000 ölçekli haritada işaretlendiđi şekilde ve belirtilen koordinatlar doğrultusunda kabul edilmesine, ekteki tescil fişinin uygun olduğuna,

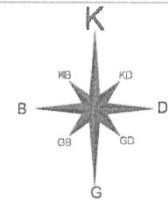
Bu sit alanında; Kültür ve Tabiat Varlıklarını Koruma Yüksek Kurulunun 05.11.1999 gün ve 658 sayılı ilke kararındaki 1. derece arkeolojik sit alanına ilişkin hükümler doğrultusunda, aşağıda revize edilerek belirlenen geçiş dönemi koruma esasları ve kullanma şartlarının geçerli olduğuna, bu sit alanlarına yönelik 3 yıl içerisinde koruma amaçlı imar planı hazırlanarak Kurulumuza sunulması gerektiđine karar verildi.



### SİNOP İLİ, MERKEZ, TINGIROĐLU KÖYÜ I. DERECE ARKEOLOJİK SİT ALANI GEÇİŞ DÖNEMİ KORUMA ESASLARI VE KULLANMA ŞARTLARI

- 1) I. derece arkeolojik sit alanı korumaya yönelik bilimsel çalışmalar dışında aynen korunacak sit alanıdır. Bu alanda, kesinlikle hiçbir yapılaşmaya izin verilemez, imar planında aynen korunacak sit alanı olarak belirlenmesi gereklidir.
- 2) Bilimsel amaçlı kazıların dışında hiçbir kazı yapılamaz, ancak resmi ve özel kuruluşlarca zorunlu durumlarda yapılacak alt yapı uygulamaları için müze müdürlüğü'nün ve varsa kazı başkanının görüşüyle konu koruma kurulunda değerlendirilir.
- 3) Bu alanlarda yeni tarımsal alanlar açılmaz, yalnızca sınırlı mevsimlik tarımsal faaliyetler devam edebilir, koruma kurulunca uygun görülmesi halinde seracılıđa devam edilebilir.
- 4) I.derece arkeolojik sit alanı içinde toprağın sürülmesine dayanan tarımsal faaliyetler kesinlikle yapılamaz, ağaçlandırmaya gidilemez, yalnızca mevcut ağaçlardan ürün alınabilir.
- 5) Taş, toprak, kum vb. alınamaz; kireç, taş, tuđla, mermer, kum, maden vb. ocakları açılmaz; toprak, cüruf, çöp, sanayi atığı ve benzeri malzeme dökülemez.
- 6) Bu alanlar içerisinde yer alan ören yerlerinde gezi yolu düzenlemesi, meydan tanzimi, açık otopark, WC, bilet gişesi, bekeçi kulübesi gibi üniteler koruma kurulundan izin alınarak yapılabilir.
- 7) Taşınmaz kültür varlıklarının mahiyetine tesir etmeyecek şekilde koruma kurulundan izin almak koşuluyla birleştirme (tevhit) ve ayırma (ifraz) yapılabilir.

İL: SİNOP  
İLÇESİ: MERKEZ  
KÖYÜ: TINGIROĞLU  
SIT TÜRÜ/DEREÇESİ: ARKEOLOJİK/1  
DOSYA NO: 57-00/1196



4:14000

4629500

4629500

ÖLÇEK: 1/5000

Nokta No	Y	X	Nokta No	Y	X	Nokta No	Y	X
1	414298.735	4628778.412	2	414352.173	4628775.024	3	414417.877	4628787.985
4	414451.040	4628804.254	5	414466.925	4628815.382	6	414470.093	4628832.082
7	414487.983	4628832.558	8	414492.248	4628823.522	9	414496.852	4628816.509
10	414500.392	4628810.792	11	414506.389	4628800.061	12	414510.780	4628793.383
13	414511.757	4628789.435	14	414517.818	4628795.376	15	414526.755	4628789.993
16	414534.769	4628802.836	17	414539.882	4628805.470	18	414546.222	4628808.864
19	414552.829	4628812.406	20	414558.443	4628815.580	21	414562.294	4628818.636
22	414570.480	4628825.002	23	414575.542	4628828.861	24	414582.417	4628834.558
25	414588.123	4628836.898	26	414588.215	4628804.303	27	414598.078	4628795.302
28	414586.973	4628786.571	29	414587.086	4628778.146	30	414591.899	4628789.993
31	414627.536	4628776.042	32	414640.064	4628780.924	33	414650.429	4628784.596
34	414662.979	4628789.753	35	414674.007	4628758.505	36	414684.006	4628738.237
37	414685.123	4628723.101	38	414697.030	4628719.653	39	414708.254	4628720.558
40	414704.546	4628705.511	41	414706.222	4628699.298	42	414706.167	4628692.951
43	414708.000	4628691.458	44	414712.588	4628678.463	45	414718.129	4628676.030
46	414724.634	4628670.225	47	414727.688	4628663.457	48	414730.157	4628656.923
49	414735.263	4628647.411	50	414741.972	4628639.289	51	414745.321	4628633.479
52	414751.344	4628623.844	53	414753.992	4628614.406	54	414749.458	4628604.976
55	414741.771	4628596.628	56	414734.330	4628587.858	57	414736.116	4628574.725
58	414738.075	4628580.357	59	414741.294	4628568.169	60	414734.823	4628558.423
61	414727.870	4628555.438	62	414719.370	4628556.571	63	414720.895	4628554.906
64	414717.320	4628539.682	65	414668.841	4628515.115	66	414682.815	4628500.292
67	414684.702	4628491.442	68	414682.839	4628472.404	69	414683.368	4628467.733
70	414640.993	4628450.197	71	414637.262	4628447.111	72	414589.220	4628433.841
73	414558.881	4628420.885	74	414580.321	4628415.943	75	414532.648	4628412.507
76	414509.850	4628412.823	77	414483.180	4628414.412	78	414457.505	4628423.055
79	414412.439	4628444.445	80	414265.834	4628320.826	81	414277.105	4628352.870
82	414290.201	4628541.331	83	414295.231	4628544.734	84	414254.558	4628580.627
85	414242.772	4628591.999	86	414241.626	4628600.002	87	414240.299	4628608.621
88	414240.119	4628616.076	89	414236.652	4628622.649	90	414232.969	4628648.047
91	414230.890	4628695.333	92	414228.338	4628663.436	93	414224.046	4628684.075
94	414233.179	4628685.800	95	414245.783	4628686.133	96	414261.391	4628694.558
97	414272.566	4628695.708	98	414274.430	4628708.209	99	414261.391	4628694.558
100	414267.217	4628729.697	101	414278.169	4628745.865			

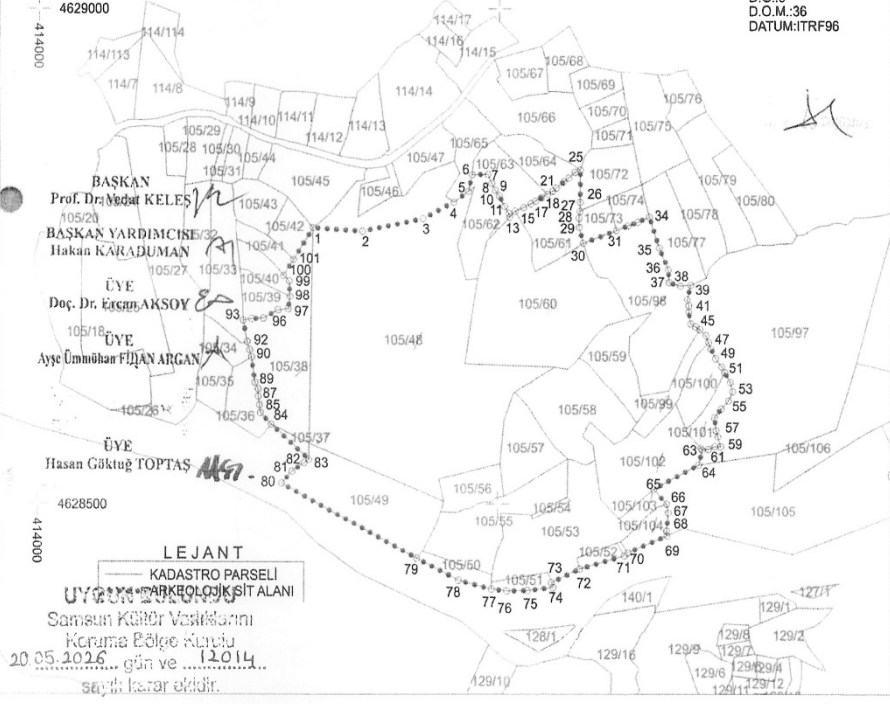
D.G.:3  
D.O.M.:36  
DATUM:ITRF96

4:14000

4629000

4:14000

4628500



LEJANT  
KADASTRO PARSELI  
ARKEOLOJİK SİT ALANI

Samsun Kültür Varlıklarını  
Koruma Bölge Kurulunun  
20.05.2016 gün ve 1014...  
sayılı kararıdır.

## Kültür ve Turizm Bakanlıđından:

### SAMSUN KÜLTÜR VARLIKLARINI KORUMA BÖLGE KURULU

Toplantı Tarihi ve No : 21.05.2026 - 496

Toplantı Yeri

Karar Tarihi ve No : 21.05.2026 - 12034

SAMSUN

### KARAR

Amasya ili, Suluova ilçesi, Kutlu köyü, 138 ada 1 parselde höyüklerin olduđu ve kaçak kazılar yapıldığı belirtilen 11.03.2026 tarihli ve 1161858 sayılı Alo 176 Başvurusu, başvuru doğrultusunda yapılan incelemeler ve alanın tesciline ilişkin Samsun Kültür Varlıklarını Koruma Bölge Kurulu Müdürlüğü uzmanlarının 03.04.2026 tarihli ve 4157257 sayılı raporu, Tarım ve Orman Bakanlıđı Dođa Koruma ve Milli Parklar 11. Bölge Müdürlüğü'nün 06.04.2026 tarihli ve 24231525 sayılı, Maden ve Petrol İşleri Genel Müdürlüğü'nün 13.04.2026 tarihli ve 2026239838 sayılı, Amasya Çevre, Şehircilik ve İklim Deđişikliği İl Müdürlüğü'nün 24.04.2026 tarihli ve 15488365 sayılı kurum görüşü yazıları, Samsun Kültür Varlıklarını Koruma Bölge Kurulu Müdürlüğü uzmanının 15.05.2026 tarihli ve 4258063 sayılı dosya inceleme raporu okundu, ekleri ve ilgili dosyası incelendi, yapılan görüşmeler sonunda;

Amasya ili, Suluova ilçesi, Kutlu köyü, özel mülkiyete ait, 134 ada 5 parsel ile, 138 ada 1 parsel ve tapulama harici alanda kalan alanların 2863 sayılı yasanın 6.maddesi kapsamında 3.derece arkeolojik sit alanı olarak tesciline, sit sınırlarının ekli 1/2000 ölçekli haritada işaretlendiđi şekilde ve belirtilen koordinatlar doğrultusunda kabul edilmesine, ekteki tescil fişinin uygun olduđuna, alanda kaçak kazı yaparak kültür varlığı tahribatına sebebiyet verenler hakkında Suluova Cumhuriyet Başsavcılıđına suç duyurusunda bulunulmasına ve sonucundan Samsun Kültür Varlıklarını Koruma Bölge Kurulu Müdürlüğüne bilgi verilmesine, kaçak kazı çukurlarının can ve mal güvenliđi açısından tehlike arz etmediđi anlaşıldığından, herhangi bir fiziki uygulama yapılmasına gerek olmadığına,

Bu sit alanlarında; Kültür ve Tabiat Varlıklarını Koruma Yüksek Kurulunun 05.11.1999 gün ve 658 sayılı ilke kararındaki 3. derece arkeolojik sit alanına ilişkin hükümler doğrultusunda, aşağıda revize edilerek belirlenen geçiş dönemi koruma esasları ve kullanma şartlarının geçerli olduđuna, bu sit alanlarına yönelik 3 yıl içerisinde koruma amaçlı imar planı hazırlanarak Kurulumuza sunulması gerektiđine karar verildi.

### AMASYA İLİ, SULUOVA İLÇESİ, KUTLU(SİNEZİ)KÖYÜ

### III. DERECE ARKEOLOJİK SİT ALANLARI

### GEÇİŞ DÖNEMİ KORUMA ESASLARI VE KULLANMA ŞARTLARI



1-) Yeni yapılanmalara yönelik belediyesince ve/veya valilikçe herhangi bir inşai uygulama izni verilmeden önce, ilgili Müze Müdürlüğü uzmanları tarafından sondaj kazısı gerçekleştirilerek, sondaj sonuçlarının bu alanlarla ilgili varsa kazı başkanının görüşleriyle birlikte Müze Müdürlüğüne koruma bölge kuruluna iletilerek alınacak koruma bölge kurulu kararı doğrultusunda hareket edilir.

2-) Sondaj sonuçlarına göre koruma bölge kurulu kararı doğrultusunda yapılaşmaya gidilecek tüm parsellerde temel hafriyatı müze müdürlüğü denetiminde yapılır.

3-) İçme suyu, kanalizasyon, elektrik, doğalgaz, telekomünikasyona yönelik alt yapı çalışmaları için ilgili müze müdürlüğüne başvurularak, müze müdürlüğü denetiminde yapılacak kazı çalışmalarının sonuçları Samsun Kültür Varlıklarını Koruma Bölge Kurulu Müdürlüğüne iletilir. Çalışmalar

esnasında herhangi bir buluntuya rastlanması halinde ise çalışmaların durdurulması ve alınacak koruma bölge kurulu kararı doğrultusunda hareket edilmesi gereklidir.

4-) Alanda yapılacak kazı, hafriyat ve zemine müdahale içeren her türlü işlemin müze müdürlüğü denetiminde yapılması zorunludur.

5-) Alanda taş, toprak, kum vb. alınamaz, kireç, taş, tuğla, mermer, kum, maden vb. ocaklar açılmaz, toprak, cüruf, çöp, çöp, sanayi atığı ve benzeri maddeler dökülemez.

6-) Talep edilecek tevhit, ifraz, terk ihdas vb. uygulamalar taşınmaz kültür varlıklarının mahiyeti dikkate alınarak koruma bölge kurulunca değerlendirilir.

7-) Ülke enerji üretimine getireceği katkı ve kamu yararı doğrultusunda koruma bölge kurulunca uygun görülmesi halinde alanda rüzgâr enerji santralleri yapılabilir.

8-) Koruma bölge kurulunca alanda genel sondaj kararı alınabilir.

9-) Taşınmazların vasıfları ve alanın özelliği dikkate alınarak tarımsal faaliyetler yapılabilir. Ancak ağaçlandırma yapılmasına ilişkin talepler koruma bölge kurulunca değerlendirilerek alınacak kurul kararı doğrultusunda uygulama yapılması zorunludur.

10-) Geçiş dönemi koruma esasları ve kullanma şartlarında belirtilmeyen konularda Samsun Kültür Varlıklarını Koruma Bölge Kurulu kararı doğrultusunda uygulama yapılacaktır.

İL: AMASYA  
İLÇE: SULUOVA  
KÖY: KUTLU ( SİNEZLİ ) KÖYÜ  
TÜRÜ: ARKEOLOJİK SİT ALANI  
DERECESİ: 3. DERECE  
— • : 3. DERECE ARKEOLOJİK  
SİT ALANI SINIRI  
DOSYA NO: 05.04.66

3.DERECE ARKEOLOJİK SİT ALANI  
SINIRI KOORDİNATLARI


Nokta No	Y	X
1	476083.220	4519408.230
2	476078.340	4519369.750
3	476046.430	4519365.190
4	476027.560	4519380.490
5	476027.230	4519391.440
6	476030.710	4519405.890
7	476043.330	4519420.190
8	476054.280	4519430.560
9	476073.200	4519451.480
10	476083.840	4519444.800
11	476089.350	4519433.350

UTM3, ITRF, MERKEZİ MERİDYEN:36, DİLİM NO:36

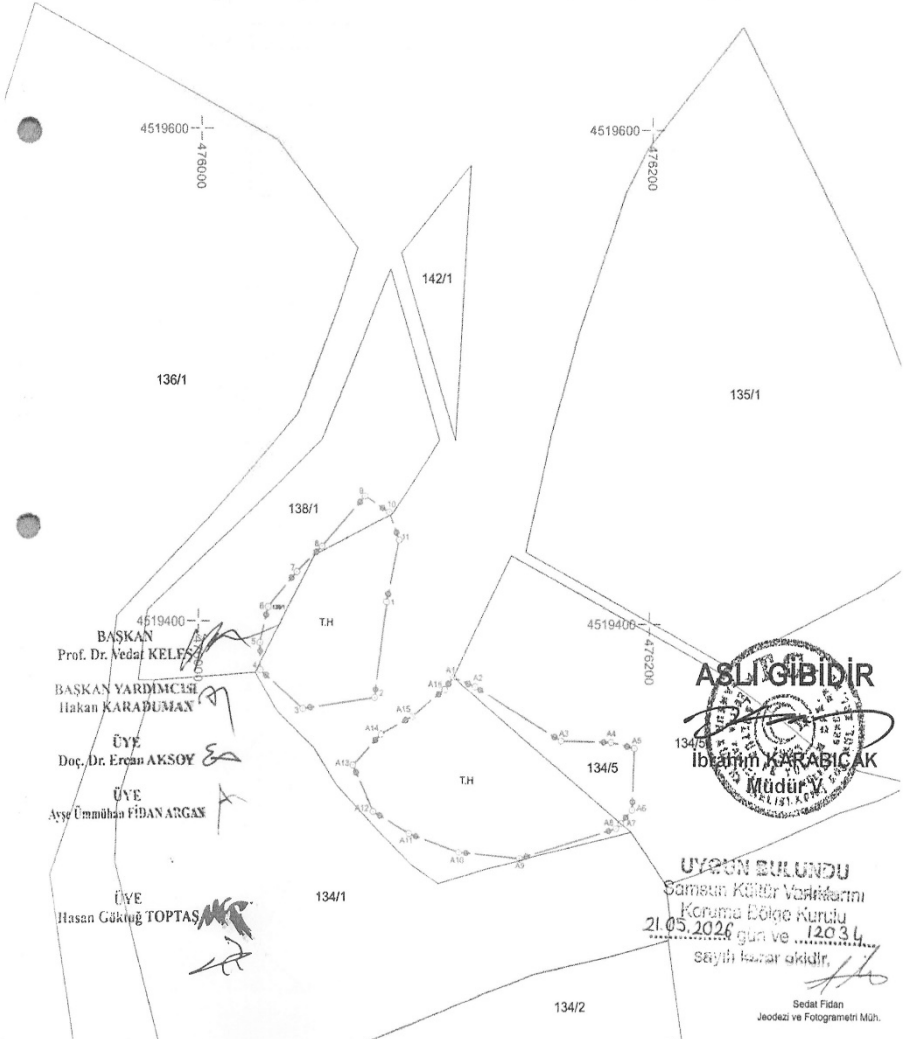
3.DERECE ARKEOLOJİK SİT ALANI  
SINIRI KOORDİNATLARI

Nokta No	Y	X
A1	476113.134	4519377.968
A2	476122.870	4519374.340
A3	476161.120	4519352.720
A4	476183.270	4519352.300
A5	476193.700	4519350.000
A6	476192.980	4519324.980
A7	476187.825	4519319.493
A8	476185.600	4519317.330
A9	476142.880	4519304.360
A10	476115.880	4519306.910
A11	476093.590	4519314.910
A12	476078.000	4519323.770
A13	476068.780	4519342.510
A14	476061.160	4519355.070
A15	476094.870	4519362.340
A16	476109.360	4519373.100

UTM3, ITRF, MERKEZİ MERİDYEN:36, DİLİM NO:36



1 / 2000



5729/1-1

## Kültür ve Turizm Bakanlıđından:

### Trabzon Kültür Varlıklarını Koruma Bölge Kurulu

#### KARAR

53.06.57

Toplantı Yeri

TRABZON

**Toplantı Tarihi ve No:** 22.05.2026 - 564

**Karar Tarihi ve No :** 22.05.2026 - 11349

Rize ili, Pazar ilçesi, sit alanı dışında, Örnek Köyü, mülkiyeti köy tüzel kişiliğine ait, 117 ada 3 parselde yer alan, Trabzon Kültür Varlıklarını Koruma Bölge Kurulunun 26.06.2013 tarih ve 1287 sayılı kararı ile kültür varlığı olarak tescillenen Örnek Köyü Camisine ait sunulan zemin etüdü çalışmaları kapsamında sondaj yapılmasına ilişkin raporun değerlendirilmesi isteđini içeren Rize İl Özel İdaresinin 02.04.2026 tarih ve 47623 sayılı yazısı, korunma alanı ve koruma grubunun belirlenmesi ile tescil fişinin güncellenmesine ilişkin Trabzon Kültür Varlıklarını Koruma Bölge Kurulu Müdürlüđünün 12.05.2026 tarih ve 4246484 sayılı uzman raporu okundu, ekleri ve dosyası incelendi, yapılan görüşmeler sonucunda;

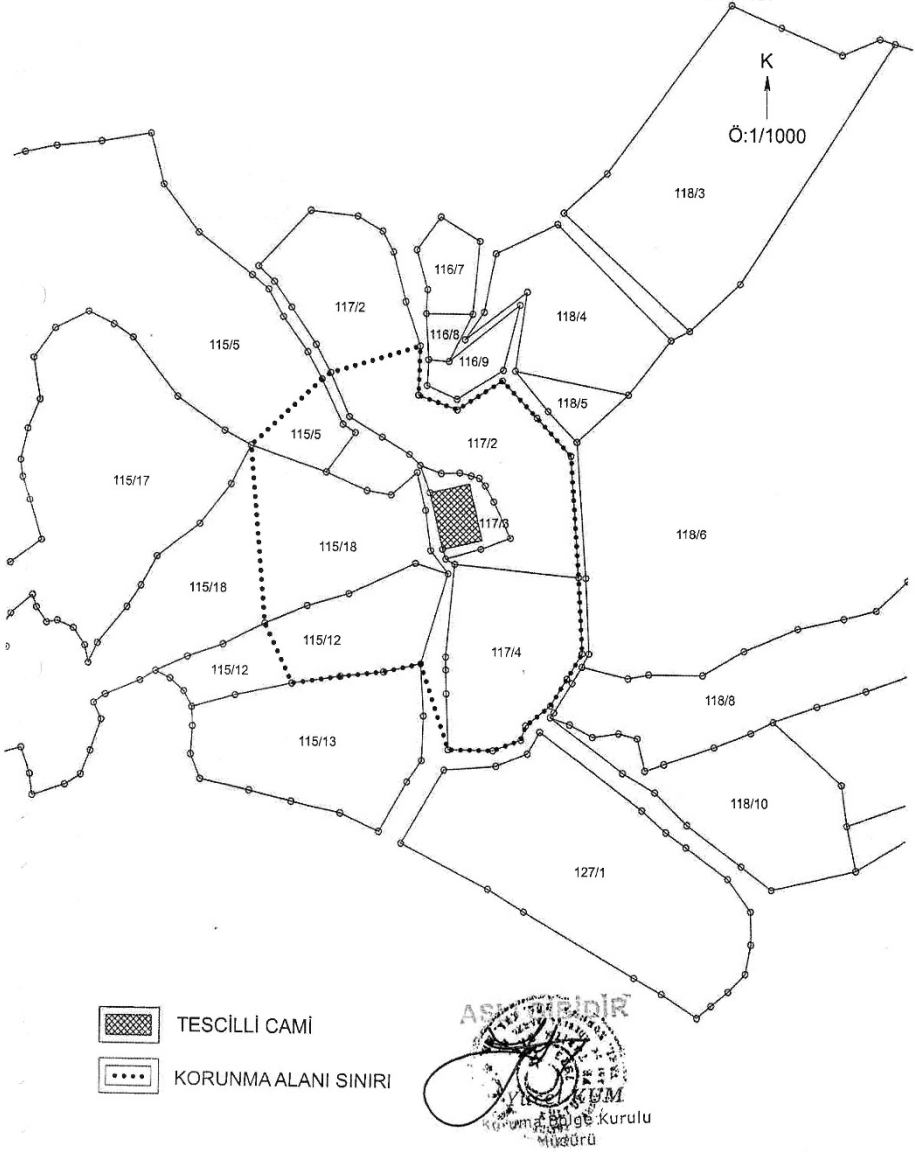
Rize ili, Pazar ilçesi, sit alanı dışında, Örnek Köyü, mülkiyeti köy tüzel kişiliğine ait, 117 ada 3 parselde yer alan ve kültür varlığı olarak tescilli taşınmazın (camii) koruma grubunun I (bir) olarak belirlenmesine,

Ekteki güncellenen tescil fişinin uygun olduğuna,

Korunma alanın ekteki kadastral haritada gösterildiđi şekliyle belirlenmesine,

Örnek Köyü Camisine ait sunulan zemin etüdü çalışmaları kapsamında sondaj yapılmasına ilişkin raporun 2863 sayılı Yasa kapsamında uygun olduğuna; uygulamanın uygun bulunan rapor doğrultusunda, ilgili kurumlar denetiminde yapılmasına, uygulamanın rapor doğrultusunda tamamlandığına dair ilgili kurumlar görüşü ile uygulama sonrasına ilişkin bilgi ve belgelerin Trabzon Kültür Varlıklarını Koruma Bölge Kuruluna iletilmesine karar verildi.

**RİZE İLİ, PAZAR İLÇESİ, ÖRNEK KÖYÜ, 117 ADA 3 PARSELDEKİ  
TESCİLLİ TAŞINMAZIN KORUNMA ALANI SINIRI HARİTASI**



## Kültür ve Turizm Bakanlıđından:

### Trabzon Kültür Varlıklarını Koruma Bölge Kurulu

#### KARAR

53.03.39

Toplantı Yeri  
**TRABZON**

**Toplantı Tarihi ve No** : 28.04.2026 - 559  
**Karar Tarihi ve No** : 28.04.2026 -11221

Rize ili, Çayeli ilçesi, sit alanı dışında, Çukuluhoca Köyü, mülkiyeti maliye hazinesine ait, orman vasıflı, 136 ada, 1 (eski 796) parselde yer alan, Trabzon Kültür ve Tabiat Varlıklarını Koruma Bölge Kurulunun 19.08.2009 tarih ve 2282 sayılı kararı ile kültür varlığı olarak tescillenen, koruma grubunun I (bir) olarak belirlenen, rölöve ve restorasyon projeleri uygun bulunan, 16.06.2010 tarih ve 2774 sayılı kararı ile revize restorasyon projesi uygun bulunan, taşınmazın (medresenin) korunma alanının belirlenmesi konusuna ilişkin Kültür Varlıkları ve Müzeler Genel Müdürlüğü Kurullar Daire Başkanlığının 13.02.2026 tarih ve 7964177 sayılı yazısı eki Kültür Varlıklarını Koruma Yüksek Kurulunun 28.01.2026 tarih ve 3999 sayılı kararı, tescil fişinin güncellenmesine yönelik Trabzon Kültür Varlıklarını Koruma Bölge Kurulu Müdürlüğünün 24.04.2026 tarih ve 4006126 sayılı uzman raporu okundu, ekleri ve dosyası incelendi, yapılan görüşmeler sonucunda;

Rize ili, Çayeli ilçesi, sit alanı dışında, Çukuluhoca Köyü, mülkiyeti maliye hazinesine ait, orman vasıflı, 136 ada, 1 (eski 796) parselde yer alan kültür varlığı olarak tescilli taşınmazın (medresenin) ekteki güncellenen tescil fişinin uygun olduğuna;

Kültür varlığı olarak tescilli 136 ada 1 parseldeki medrese ile Hrf 96 3 Y:396636.899, X:4535205.960 Y:396639.819, X:4535205.157 Y:396633.662, X4535189.769 Y:396636.470, X:4535188.999 Y:396636.850, X:4535199.159 koordinatlarında yer alan tescilli köprünün korunma alanın ekteki kadastral haritada gösterildiği şekliyle belirlenmesine karar verildi.



## Kültür ve Turizm Bakanlıđından:

### **Trabzon Kültür Varlıklarını Koruma Bölge Kurulu**

#### **KARAR**

**61.06.83**

**Toplantı Tarihi ve No : 02.04.2026 -556**  
**Karar Tarihi ve No : 02.04.2026 -11129**

**Toplantı Yeri**  
**TRABZON**

Trabzon ili, Of ilçesi, sit alanı dışında, Uđurlu Mahallesi, özel mülkiyete ait, 1990 (eski 367) ada, 27 (eski 3) parselde bulunan, Trabzon Kültür ve Tabiat Varlıklarını Koruma Bölge Kurulunun 27.06.2007 tarih ve 1157 sayılı kararı ile kültür varlığı olarak tescillenen, Trabzon Kültür Varlıklarını Koruma Bölge Kurulunun 13.12.2017 tarih ve 3920 sayılı kararı ile koruma grubu II (iki) olarak belirlenen konut vasıflı taşınmazın korunma alanının belirlenmesi ve tescil fişinin güncellenmesine yönelik Trabzon Kültür Varlıklarını Koruma Bölge Kurulu Müdürlüđünün 01.04.2026 tarih ve 4150725 sayılı uzman raporu, Trabzon Kültür Varlıklarını Koruma Bölge Kurulunun 13.12.2012 tarih ve 916 sayılı ve 23.11.2017 tarih ve 3863 sayılı kararları ile Kültür Varlıklarını Koruma Yüksek Kurulunun 28.01.2026 tarih ve 3999 sayılı ile 26.02.2026 tarih ve 4032 sayılı kararları okundu, ekleri ve dosyası incelendi, yapılan görüşmeler sonunda;

Trabzon ili, Of ilçesi, sit alanı dışında, Uđurlu Mahallesi, özel mülkiyete ait, 1990 (eski 367) ada, 27 (eski 3) parselde bulunan konut vasıflı taşınmazın korunma alanının ekteki haritada gösterildiđi şekilde belirlenmesine;

Tescilli taşınmaza ilişkin güncellenen tescil fişinin uygun olduđuna karar verildi.

TRABZON İLİ, OF İLÇESİ, UĞURLU MAHALLESİ,  
1990 ADA 27 PARSELDEKİ TESCİLLİ KONUTUN  
KORUNMA ALANI SINIRI HARİTASI

2042/18

2041/39

2042/13

2041/41

2042/6

2042/19

2042/24

2042/12

K

Ö:1/1000

2042/11

2042/20

2042/23

2042/9

2042/10

2042/21

2042/22

4/2

1990/24

1990/19

1990/20

2043/2

1990/26

1990/22

1990/23

1990/29

1990/30

44/3

2044/6

2043/3

1990/27

1990/28

1990/32

1990/31

2044/5

1990/35

2043/4

1990/43

1990/42

1990/36

1990/37

1990/34

1989/1

1989/2

1990/38

1990/39

1988/1

1989/3

1990/41

1990/39

1984/1

Trabzon Kültür Varlıklarını Koruma Kurulu  
02.04.2016 tarih ve 11129  
38/114 Kurul Kararı

ASLI GİBİDİR



1990/44

1990/45

1990/49

1990/50

1990/51



TESCİLLİ KONUT



KORUNMA ALANI SINIRI

1984/16

1984/3

1984/2

1983/5

1983/6

## **Kültür ve Turizm Bakanlıđından:**

### **SAMSUN KÜLTÜR VARLIKLARINI KORUMA BÖLGE KURULU**

**Toplantı Tarihi ve No** : 20.05.2026 - 495

**Toplantı Yeri**

**Karar Tarihi ve No** : 20.05.2026 - 12021

**SAMSUN**

### **KARAR**

Sinop ili, Boyabat ilçesi, Çukurhan köyü, Trabzon Kültür ve Tabiat Varlıklarını Koruma Kurulunun 10.10.1990 tarihli ve 831 sayılı kararıyla tescil edilen 1. derece arkeolojik sit alanının (Çukurhan Kalesi) sit sınırlarının sayısallaştırılması, kaçak kazı faaliyetleri, mevcut haliyle kale üzerine çıkılmasının, özellikle dehlizin can ve mal güvenliđi açısından tehlike oluşturması sebebiyle 1.derece arkeolojik sit alanında alınması gereken tedbirleri içeren Sinop Valiliđi İl Kültür ve Turizm Müdürlüđünün 11.12.2025 tarihli ve 7674670 sayılı yazısı, Samsun Kültür Varlıklarını Koruma Bölge Kurulu Müdürlüđü uzmanlarının 11.05.2026 tarihli ve 4241336 sayılı raporu, Sinop Çevre, Şehircilik ve İklim Deđişikliđi İl Müdürlüđünün 08.04.2026 tarihli ve 15333188 sayılı, Dođa Koruma ve Milli Parklar 10. Bölge Müdürlüđü Boyabat Şefliđinin 09.04.2026 tarihli ve 24294924 sayılı, Maden ve Petrol İşleri Genel Müdürlüđünün 13.04.2026 tarihli ve 2026239841 sayılı, Sinop İl Özel İdaresi İmar Hizmetleri Müdürlüđünün 16.04.2026 tarihli ve 99395 sayılı kurum görüřü yazıları, Samsun Kültür Varlıklarını Koruma Bölge Kurulu Müdürlüđü uzmanının 14.05.2026 tarihli ve 4252630 sayılı dosya inceleme raporu okundu, ekleri ve ilgili dosyası incelendi, yapılan görüřmeler sonunda;

Sinop ili, Boyabat ilçesi, Çukurhan köyü, mülkiyeti Hazineye ait 105 ada 2 parselin bir kısmında, Trabzon Kültür ve Tabiat Varlıklarını Koruma Kurulunun 10.10.1990 tarihli ve 831 sayılı kararıyla tescil edilen 1. derece arkeolojik sit alanının (Çukurhan Kalesi) sit sınırların, ekli 1/2000 ölçekli haritada işaretlendiđi şekilde ve belirtilen koordinatlar doğrultusunda kabul edilmesine, ekteki tescil fişinin uygun olduđuna, alanda kaçak kazı yaparak kültür varlıđı tahribatına sebebiyet verenler hakkında Boyabat Cumhuriyet Başsavcılıđına suç duyurusunda bulunulmasına ve sonucundan Samsun Kültür Varlıklarını Koruma Bölge Kurulu Müdürlüđüne bilgi verilmesine, kaçak kazı çukurlarının can ve mal güvenliđi açısından tehlike arz etmediđi anlařıldıđından, herhangi bir fiziki uygulama yapılmasına gerek olmadıđına;

Çukurhan Kalesi'nin birçok kesiminin, özellikle dehlizin ziyaretçiler için tehlike arz etmesi nedeniyle, ziyaretçilerin can ve mal güvenliđinin sađlanması ve alanın güvenli bir şekilde ziyaret edilmesini sađlayacak ve kültür varlıklarının korunmasına yönelik rekreasyon ve çevre düzenleme projesinin ilgili kurumca hazırlanarak Kurulumuza sunulmasına, söz konusu proje sunuluncaya kadar Müze Müdürlüđü denetiminde gerekli görülen yerlere uyarı levhalarının konulmasının uygun olduđuna, ilgili kurumlarca sit alanında ve kalede can ve mal güvenliđi açısından gerekli güvenli tedbirlerinin alınmasına;

Bu sit alanında; Kültür ve Tabiat Varlıklarını Koruma Yüksek Kurulunun 05.11.1999 gün ve 658 sayılı ilke kararındaki 1. derece arkeolojik sit alanına iliřkin hükümler doğrultusunda, ařađıda revize edilerek belirlenen geçiř dönemi koruma esasları ve kullanma şartlarının geçerli olduđuna, bu sit alanına yönelik 3 yıl içerisinde koruma amaçlı imar planı hazırlanarak Kurulumuza sunulması gerektiđine karar verildi.

### **SİNOP İLİ, BOYABAT İLÇESİ, ÇUKURHAN KÖYÜ**

#### **I. DERECE ARKEOLOJİK SİT ALANI**

#### **GEÇİŐ DÖNEMİ KORUMA ESASLARI VE KULLANMA ŞARTLARI**

1) I. derece arkeolojik sit alanı korumaya yönelik bilimsel çalıřmalar dıřında aynen korunacak sit alanıdır. Bu alanda, kesinlikle hiçbir yapılařmaya izin verilemez, imar planında aynen korunacak sit alanı olarak belirlenmesi gereklidir.

2) Bilimsel amaçlı kazıların dıřında hiçbir kazı yapılamaz, ancak resmi ve özel kuruluşlarca zorunlu durumlarda yapılacak alt yapı uygulamaları için müze müdürlüđünün ve varsa kazı başkanının görüřüyle konu koruma kurulunda deđerlendirilir.

3) Bu alanlarda yeni tarımsal alanlar açılmaz, yalnızca sınırlı mevsimlik tarımsal faaliyetler devam edebilir, koruma kurulunca uygun görülmese halinde seracılıđa devam edilebilir.

4) 1.derece arkeolojik sit alanı içinde toprađın sürülmese dayanan tarımsal faaliyetler kesinlikle yapılamaz, ağaçlandırmaya gidilemez, yalnızca mevcut ağaçlardan ürün alınabilir.

5) Tař, toprak, kum vb. alınmaz; kireç, tař, tuđla, mermer, kum, maden vb. ocakları açılmaz; toprak, çürüf, çöp, sanayi atıđı ve benzeri malzemeye dökülemez.

6) Bu alanlar içerisinde yer alan ören yerlerinde gezi yolu düzenlemesi, meydan tanzimi, açık otopark, WC, bilet giřesi, bekçi kulübesi gibi üniteler koruma kurulundan izin alınarak yapılabilir.

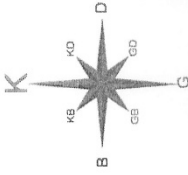
7) Tařınmaz kültür varlıklarının mahiyetine tesir etmeyecek şekilde koruma kurulundan izin almak kořuluyla birleřtirme (tevhit) ve ayırma (ifraz) yapılabilir.

İLİ: SİNOP  
İLÇESİ: BOYABAT  
KÖYÜ: ÇUKURHAN  
SIT TÜRÜ/DERECESİ: ARKEOLOJİK-KALE/1  
DOSYA NO: 57-02/487

411800

4607200

412000



ÖLÇEK: 1/2000

Nokta No	Y	X
1	411712,171	4607157,167
2	411712,171	4607157,167
3	412010,178	4609966,237
4	411982,456	4608876,620
5	411886,163	4608846,128
6	411633,912	4607071,312
7	411633,912	4607071,312
8	411866,155	4607956,260
9	411738,505	4607056,158
10	411732,624	4607046,509
11	411844,853	4608966,039

D.G. 13-36  
DATUM: ITRF96

105 ADA 2 PARSEL

MERDİVEN

DEHLİZ

BAŞKAN

Prof. Dr. Vedat KELEŞ

BAŞKAN YARDIMCISI

İlhan KARABURMAN

ÜYE

Dr. Ercan AKSOY

ÜYE

Ayşe Ümmühan FİDAN ARGAN

ÜYE

Hasan Cökmeç TOPTAŞ

UYGUN BULUNDU

Samsun Kültür Varlıklarını

Koruma Bölge Kurulu

20.05.2026 gün ve .../2021...

seyahat karar ekidir.

LEJANT

— KADASTRO PARSELI  
..... 1 ARKEOLOJİK SİT ALANI  
DEHLİZ



## Kültür ve Turizm Bakanlıđından:

### SAMSUN KÜLTÜR VARLIKLARINI KORUMA BÖLGE KURULU

Toplantı Tarihi ve No : 20.05.2026 - 495

Toplantı Yeri

Karar Tarihi ve No : 20.05.2026 - 12020

SAMSUN

### KARAR

Sinop ili, Boyabat ilçesi, Benişli köyü, Trabzon Kültür ve Tabiat Varlıklarını Koruma Kurulunun 01.10.1997 tarihli ve 2949 sayılı kararı ile 1.derece arkeolojik sit alanı olarak tescilli Hasanbađlı Tümölüsü'nün sit sınırlarının sayısal ortama aktarılmasına ilişkin Samsun Kültür Varlıklarını Koruma Bölge Kurulu Müdürlüğü uzmanlarının 13.05.2026 tarihli ve 4251037 sayılı raporu, tescilli taşınmaz kültür varlıkları ile sit alanlarının sayısal ortama aktarılmasına dair Kültür Varlıkları ve Müzeler Genel Müdürlüğünün 29.09.2010 tarihli ve 201717 sayılı yazısı, Sinop Çevre, Şehircilik ve İklim Deđişikliği İl Müdürlüğünün 08.04.2026 tarihli ve 15333033 sayılı, Dođa Koruma ve Milli Parklar 10. Bölge Müdürlüğü Boyabat Şefliğinin 09.04.2026 tarihli ve 24295009 sayılı, Maden ve Petrol İşleri Genel Müdürlüğünün 13.04.2026 tarihli ve 2026239840 sayılı, Sinop İl Özel İdaresi İmar Hizmetleri Müdürlüğünün 16.04.2026 tarihli ve 99384 sayılı kurum görüşü yazıları, Samsun Kültür Varlıklarını Koruma Bölge Kurulu Müdürlüğü uzmanının 14.05.2026 tarihli ve 4256606 sayılı dosya inceleme raporu okundu, ekleri ve ilgili dosyası incelendi, yapılan görüşmeler sonunda;

Sinop ili, Boyabat ilçesi, Benişli köyü, Trabzon Kültür ve Tabiat Varlıklarını Koruma Kurulunun 01.10.1997 tarihli ve 2949 sayılı kararı ile 1.derece arkeolojik sit alanı olarak tescil edilen mülkiyeti Hazineye ait, 101 ada 1 parselin bir kısmında kalan Hasanbađlı Tümölüsü'nün sit sınırlarının ekli 1/1000 ölçekli haritada işaretlendiđi şekilde ve belirtilen koordinatlar doğrultusunda kabul edilmesine, ekteki tescil fişinin uygun olduđuna, alanda kaçak kazı yaparak kültür varlığı tahribatına sebebiyet verenler hakkında Boyabat Cumhuriyet Başsavcılığına suç duyurusunda bulunulmasına ve sonucundan Samsun Kültür Varlıklarını Koruma Bölge Kurulu Müdürlüğüne bilgi verilmesine, can ve mal güvenliği açısından tehlike arz eden kaçak kazı çukurlarının, adli makamlardan uygun görüş alındıktan sonra, Müze Müdürlüğü denetiminde kendi toprađı ile kapatılmasına,

Bu sit alanında; Kültür ve Tabiat Varlıklarını Koruma Yüksek Kurulunun 05.11.1999 gün ve 658 sayılı ilke kararındaki 1. derece arkeolojik sit alanına ilişkin hükümler doğrultusunda, aşıđıda revize edilerek belirlenen geçiş dönemi koruma esasları ve kullanma şartlarının geçerli olduđuna, bu sit alanlarına yönelik 3 yıl içerisinde koruma amaçlı imar planı hazırlanarak Kurulumuza sunulması gerektiđine karar verildi.

### SİNOP İLİ, BOYABAT İLÇESİ, BENİŞLİ KÖYÜ

#### I. DERECE ARKEOLOJİK SİT ALANI

#### GEÇİŞ DÖNEMİ KORUMA ESASLARI VE KULLANMA ŞARTLARI

1) I. derece arkeolojik sit alanı korumaya yönelik bilimsel çalışmalar dışında aynen korunacak sit alanıdır. Bu alanda, kesinlikle hiçbir yapılaşmaya izin verilemez, imar planında aynen korunacak sit alanı olarak belirlenmesi gereklidir.

2) Bilimsel amaçlı kazıların dışında hiçbir kazı yapılamaz, ancak resmi ve özel kuruluşlarca zorunlu durumlarda yapılacak alt yapı uygulamaları için müze müdürlüğünün ve varsa kazı başkanının görüşüyle konu koruma kurulunda değerlendirilir.

3) Bu alanlarda yeni tarımsal alanlar açılmaz, yalnızca sınırlı mevsimlik tarımsal faaliyetler devam edebilir, koruma kuruluna uygun görülmesi halinde seracılıđa devam edilebilir.

4) 1.derece arkeolojik sit alanı içinde toprađın sürülmesine dayanan tarımsal faaliyetler kesinlikle yapılamaz, ağaçlandırmaya gidilemez, yalnızca mevcut ağaçlardan ürün alınabilir.

5) Taş, toprak, kum vb. alınmaz; kireç, taş, tuđla, mermer, kum, maden vb. ocakları açılmaz; toprak, çürük, çöp, atıđı, sanayi atıđı ve benzeri malzeme dökülemez.

6) Bu alanlar içerisinde yer alan ören yerlerinde gezi yolu düzenlemesi, meydan tanzimi, açık otopark, WC, bilet gişesi, bekçi kulübesi gibi üniteler koruma kurulundan izin alınarak yapılabilir.

7) Taşınmaz kültür varlıklarının mahiyetine tesir etmeyecek şekilde koruma kurulundan izin almak koşuluyla birleştirme (tevhit) ve ayırma (ifraz) yapılabilir.

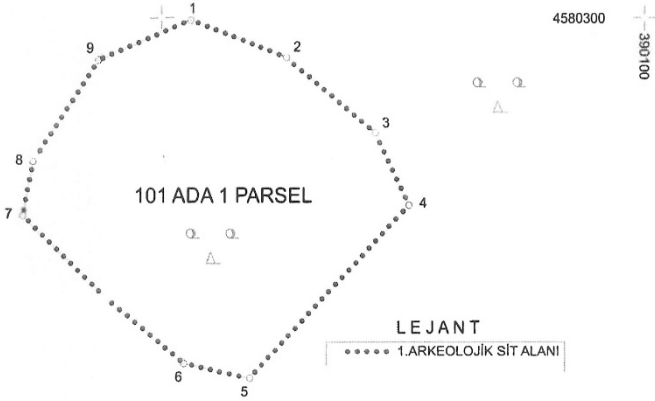
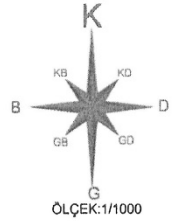
İL: SİNOP  
İLÇESİ: BOYABAT  
KÖYÜ: BENİŞLİ  
TÜRÜ/DERECESİ: ARKOLOJİK/1  
DOSYA NO: 57-02/95

KURTULUŞ ÖZCELİK

İmza

Nokta No	Y	X
1	390006.114	4580299.627
2	390025.998	4580292.223
3	390044.401	4580277.294
4	390051.305	4580263.015
5	390018.306	4580229.000
6	390004.633	4580231.937
7	389971.423	4580261.128
8	389973.538	4580271.704
9	389987.076	4580291.800

D.G.:3  
D.O.M.:36  
DATUM: ITRF96



LEJANT

..... 1. ARKEOLOJİK SİT ALANI

Q Q  
△

4580200

3900000

4580200

390100

BAŞKAN  
Prof. Dr. Vedat KELEŞ

BAŞKAN YARDIMCISI  
Hakan KARADUMAN

ÜYE  
Doç. Dr. Ercan AKSOY

ÜYE  
Ayşe Ümmühan FİDAN ARGAN

ÜYE  
Hasan Gökkuş TOPTAŞ



UYGUN BULUNDU  
Samsun Kültür Varlıklarını  
Koruma Bölge Kurumu  
20.05.2026 gün ve 12.020  
sayılı karar ektidir.

## Kültür ve Turizm Bakanlıđından:

Kayseri Kùltür Varlıklarını Koruma Bölge Kurulu

### KARAR

Toplantı no ve tarih: 500 – 22.05.2026

Karar no ve tarih : 9934 – 22.05.2026

Toplantı Yeri

KAYSERİ

Nevşehir ili, Avanos ilçesi, Orta Mahallesi'nde ve sit alanı dışında yer alan özel mülkiyet ve Maliye Hazinesi adına kayıtlı, 447 ada 5 parselde bulunan "Deđirmen niteliđindeki taşınmazın" 2863 sayılı Yasanın 6. Maddesi kapsamında özellik arz ettiđi anlaşıldığından korunması gerekli taşınmaz kùltür varlığı olarak tescil edilmesine;

- Bu doğrultuda hazırlanan ve kararımız eki olan tescil fişinin uygun olduđuna,
- Taşınmazın yapı grubunun I. (Birinci) Grup olarak belirlenmesine,
- Korunma alanının kararımız eki 1/1000 ölçekli haritada belirtildiđi şekilde belirlenmesine,
- Orta Mahallesi, 447 ada 5 parselin; pafta, fen klasörü ve tapu kütüğü beyanlar hanesine "**Bir kısmı I. (Birinci) grup Korunması Gerekli Taşınmaz Kùltür Varlığıdır ve tamamı korunma alanıdır**" şerhinin ilgili Tapu ve Kadastro Müdürlüklerince 13.03.2012 tarih ve 28232 sayılı Resmî Gazetede yayımlanarak yürürlüğe giren "Korunması Gerekli Taşınmaz Kùltür Varlıklarının ve Sitlerin Tespit ve Tescili Hakkında Yönetmelik" geređi verilmesi ve işlem sonucuna ilişkin bilgi belgelerin Koruma Bölge Kurulu Müdürlüğüne iletilmesine,
- Tescilli taşınmaz ile taşınmazın korunma alanında izin alınmadan fiziki ve inşai (ifraz, tevhid, imar uygulaması dahil) gidilmemesine,
- Taşınmazın onarımına yönelik projelerinin 660 sayılı ilke kararı doğrultusunda ilgililerince hazırlanarak Koruma Bölge Kuruluna sunulmasına ve can ve mal güvenliđini sağlamaya yönelik gerekli önlemlerin ilgili idarelerce alınmasına karar verildi.

## Nevşehir İli, Avanos İlçesi, Orta Mahalle, 447 Ada 5 Parselde Yer Alan Kutlu Deđirmeni Gösterimi Ve Korunma Alanı Haritası

Kayseri Kùltür Varlıklarını  
Koruma Bölge Kurulunun  
22.05.2026 Tarihinde ve 9934 Sayılı  
Kararı Ekidir.



- Deđirmen
- Korunma Alanı Sınırı
- Kadastral Sınır

### Deđirmen Koordinat Listesi

Nokta No	Y	X
1	399531.82	4290709.06
2	399545.71	4290710.65
3	399545.99	4290702.77
4	399534.31	4290700.42

### Korunma Alanı Sınırı Koordinat Listesi

Nokta No	Y	X
1	399511.96	4290709.51
2	399526.85	4290725.20
3	399532.52	4290725.53
4	399547.03	4290725.19
5	399556.15	4290730.08
6	399550.69	4290706.61
7	399547.75	4290694.42
8	399540.16	4290692.74
9	399534.32	4290692.66
10	399525.27	4290691.80
11	399520.84	4290693.71
12	399515.72	4290693.66

(Koordinatlar ITRF98\_3 Derecede Üretilmiştir.)

## Kültür ve Turizm Bakanlıđından:

### AYDIN KÜLTÜR VARLIKLARINI KORUMA BÖLGE KURULU

#### KARAR

Toplantı Tarihi ve No : 22.05.2026-486

20.10.55-20.10.339

Karar Tarihi ve No : 22.05.2026-20316

Toplantı Yeri  
AYDIN

Denizli İli, Tavas İlçesi, Solmaz Mahallesinde, İzmir II Numaralı Kültür ve Tabiat Varlıklarını Koruma Kurulunun 11.03.2002 tarih ve 10468 sayılı kararı ile tescil edilen, Aydın Kültür Varlıklarını Koruma Bölge Kurulunun 29.08.2025 tarih ve 18992 sayılı karar ile son şeklini alan, tapunun 224 ada 98 parsel(eski 11 parsel) numarasında kayıtlı özel mülkiyete ait taşınmazın Kurulumuzun 29.08.2025 tarih ve 18992 sayılı kararıyla I. Derece Arkeolojik Sit Alanı olarak belirlenmesine karşı yapılan itirazın değerlendirildiđi ve Kültür Varlıkları ve Müzeler Genel Müdürlüğü, Kurullar Daire Başkanlığının 06.01.2026 tarih ve 7779582 sayılı, 20.02.2026 tarih ve 7984377 sayılı yazıları ekinde bulunan Kültür Varlıkları ve Müzeler Genel Müdürlüğü uzmanlarınca hazırlanan 25.12.2025 tarihli raporda sit sınırları dışında kalan alanlarda 2863 sayılı Kanun kapsamında kalan bulguların tespit edildiđi ve Solmaz (Çalca Tepe) Höyüğü I. ve III. Derece Arkeolojik Sit alanına yönelik öneri sit haritasının Koruma Bölge Kurulunca yeniden değerlendirilmesi istemini içeren Kültür Varlıklarını Koruma Yüksek Kurulunun 25.12.2025 tarih ve 3957 sayılı kararı, Kültür Varlıkları ve Müzeler Genel Müdürlüğü uzmanlarınca hazırlanan 25.12.2025 tarihli rapor ve öneri sit haritasının uygun bulunduğu Aydın Kültür Varlıklarını Koruma Bölge Kurulunun 26.02.2026 tarih ve 19877 sayılı kararı, korunması gerekli taşınmaz kültür varlıklarının tespit ve tescilli hakkında yönetmelik kapsamında tescile esas ilgili ve etkilenen kurum ve kuruluşlarının görüşünün talep edildiđi Aydın Kültür Varlıklarını Koruma Bölge Kurulunun 16.03.2026 tarih ve 8102145 sayılı yazısı, Denizli Çevre Şehircilik ve İklim Deđişikliği İl Müdürlüğü'nün 18.03.2026 tarih ve 15193707 sayılı yazısı, Maden ve Petrol İşleri Genel Müdürlüğü'nün, 25.03.2026 tarih ve 2026207966 sayılı yazısı, Devlet Su İşleri Genel Müdürlüğü, 21. Bölge Müdürlüğü'nün 26.03.2026 tarih ve 6971329 sayılı yazısı, Karayolları Genel Müdürlüğü 2. Bölge Müdürlüğü'nün 06.04.2026 tarih ve 2100162 sayılı yazısı, Denizli Büyükşehir Belediye Başkanlığı, İmar ve Şehircilik Dairesi Başkanlığının 21.04.2026 tarih ve 460589 sayılı yazısı, Solmaz (Çalca Tepe) Höyüğü I. ve III. Derece Arkeolojik Sit alanına yönelik hazırlanan Kültür Varlıkları ve Müzeler Genel Müdürlüğü uzmanlarının 25.12.2025 tarihli raporu, sunumu, sit sayısal verileri ve sit haritası, Aydın Kültür Varlıklarını Koruma Bölge Kurulu uzmanınca hazırlanan 20.05.2026 tarihli dosya inceleme raporu, Solmaz (Çalca Tepe) Höyüğü III. Derece Arkeolojik Sit alanında yapılması planlanan içme suyu isale hattına ilişkin Denizli Su ve Kanalizasyon İdaresi Genel Müdürlüğü Etüt, Plan Proje Dairesi Başkanlığının 14.05.2026 tarih ve E.218496 sayılı yazısı ile Aydın Kültür Varlıklarını Koruma Bölge Kurulu uzmanınca hazırlanan 20.05.2026 tarihli ve 4265493 sayılı dosya inceleme raporu okundu, dosyasındaki tüm bilgi belgeler ile Kültür Varlıkları ve Müzeler Genel Müdürlüğü uzmanlarınca hazırlanan sit haritası incelendi.

Yapılan görüşme sonucunda; Denizli İli, Tavas İlçesi, Solmaz Mahallesinde, Solmaz (Çalca Tepe) Höyüğü I. ve III. Derece Arkeolojik Sit alanına yönelik olarak Kültür Varlıkları ve Müzeler Genel Müdürlüğü uzmanlarınca 25.12.2025 tarihli raporu ekinde hazırlanan ve kararımız ekinde bulunan 1/5000 ölçekli sit haritasının ve tescil fişinin uygun olduğuna,

Kültür ve Tabiat Varlıklarını Koruma Yüksek Kurulu'nun 05.11.1999 tarih ve 658 sayılı İlke Kararı doğrultusunda, Solmaz (Çalca Tepe) Höyüğü 1. ve 3. Derece Arkeolojik Sit alanı geçiş dönemi koruma esasları ve kullanma şartlarının;

#### **“ GENEL HÜKÜMLER**

1. Geçiş dönemi koruma esasları ve kullanma şartları 3 yıl süre ile geçerlidir.
2. Koruma Amaçlı İmar Planı, 2863 Sayılı Kanununun 17. Maddesi gereğince ilgili idarece 3 (üç) yıl içinde yapılması gerekmektedir. Ancak 3 yıllık süre içinde zorunlu nedenlerle koruma amaçlı imar planı yapılmadığı takdirde Koruma Bölge Kurulunca gerekçeli olarak bu süre uzatılabilir. Uzatılan süre içerisinde geçiş dönemi koruma esasları ve kullanma şartları uygulanır.
3. Geçiş dönemi koruma esasları ve kullanma şartlarında belirtilmeyen konularda, 2863 Sayılı Kanun, 3194 sayılı İmar Kanunu ve ilgili mevzuatlar doğrultusunda koruma bölge kurulu kararı doğrultusunda işlem yapılacaktır.

### **I. Derece Arkeolojik Sit Alanında;**

1) Kültür ve Tabiat Varlıklarını Koruma Yüksek Kurulunun 05.11.1999 tarih ve 658 sayılı İlke kararının I. Derece Arkeolojik Sitlere ilişkin belirlenen koruma ve kullanma koşullarına uyulacaktır. Bu alanlarda kesinlikle hiçbir yapılaşmaya izin verilemez ve bilimsel amaçlı kazıların dışında hiçbir kazı yapılamayacaktır.

2) Resmi ve özel kuruluşlarca zorunlu durumlarda yapılacak alt yapı uygulamaları için müze müdürlüğünün ve varsa kazı başkanının görüşüyle konu koruma kurulunda değerlendirilecektir.

3) Yeni tarımsal alanlar açılmayacaktır, yalnızca sınırlı mevsimlik tarımsal faaliyetlere devam edilecektir, koruma kurullarınca uygun görülmesi halinde seracılığa devam edilebilecektir.

4) Taşınmaz kültür varlıklarının mahiyetine tesir etmeyecek şekilde ilgili koruma kurulundan izin almak koşuluyla birleştirme (tevhid) ve ayırma (ifraz) yapılabilecektir.

5) Bu alanlarda taş, toprak, kum vb. alınmayacaktır, kireç, taş, tuğla, mermer, kum, maden vb. ocaklar açılmayacaktır, toprak, curuf, çöp, sanayi atığı ve benzeri malzeme dökülmeyecektir.

6) Koruma Amaçlı İmar Planı yapılıncaya kadar, tevhid ve ifraz işlemleri teknik altyapı çalışmaları, kadastral uygulamalar vb. gibi gerekli durumlarda ilgili Koruma Bölge Kurulu kararı alınacaktır.

### **III. Derece Arkeolojik Sit Alanında;**

1) Sit alanının yapılaşmaya konu olması durumunda, uygulamanın taşınmazların tarla, arsa, bağ, harman yeri, orman vasıflı olması nedeni ile öncelikle 5403 sayılı toprak koruma ve arazi kullanımı kanunu doğrultusunda ilgili kurumlardan izin alınması, izin alınması durumunda uygulamanın alanda ilgili müze müdürlüğü uzmanları tarafından sondaj kazısı gerçekleştirilerek, sondaj sonuçlarına ilişkin raporun, kültür varlığının bulunması halinde varsa kazı başkanının görüşleri ile birlikte müze müdürlüğünce koruma kuruluna iletilip kurul kararı ile yapılaşması uygun bulunmasından sonra yapılabilir.

2) Sit alanında, sondaj kazısı yapılacak alanlara ilişkin genel sondaj kararı alınabilir.

3) Resmi veya özel kuruluşlarca yapılacak olan teknik alt yapı hizmetlerine dair uygulamalar (kanalizasyon, içme suyu, enerji nakli hattı, telefon hattı, boru hattı vs. gibi) toprak kullanımının minimum seviyede tutulacak şekilde Koruma Bölge Kurulunun izni ve Müze Müdürlüğü denetiminde yapılabilir.

4) Bu alanlarda, taş, toprak, kum vb. alınmamasına, kireç, taş, tuğla, mermer, kum, maden vb. ocaklarının açılmamasına, toprak, cüruf, çöp, sanayi atığı ve benzeri malzemenin dökülemez.

5) Taşınmaz kültür varlıklarının mahiyetine tesir etmeyecek şekilde ilgili koruma kurulundan izin almak koşuluyla birleştirme (tevhid) ve ayırma (ifraz) yapılabilir.

6) Alanda tesviye yapılmaması, ağaç dikimi ve sökümlü için Koruma Bölge Kurulundan izin alınması gerekir.

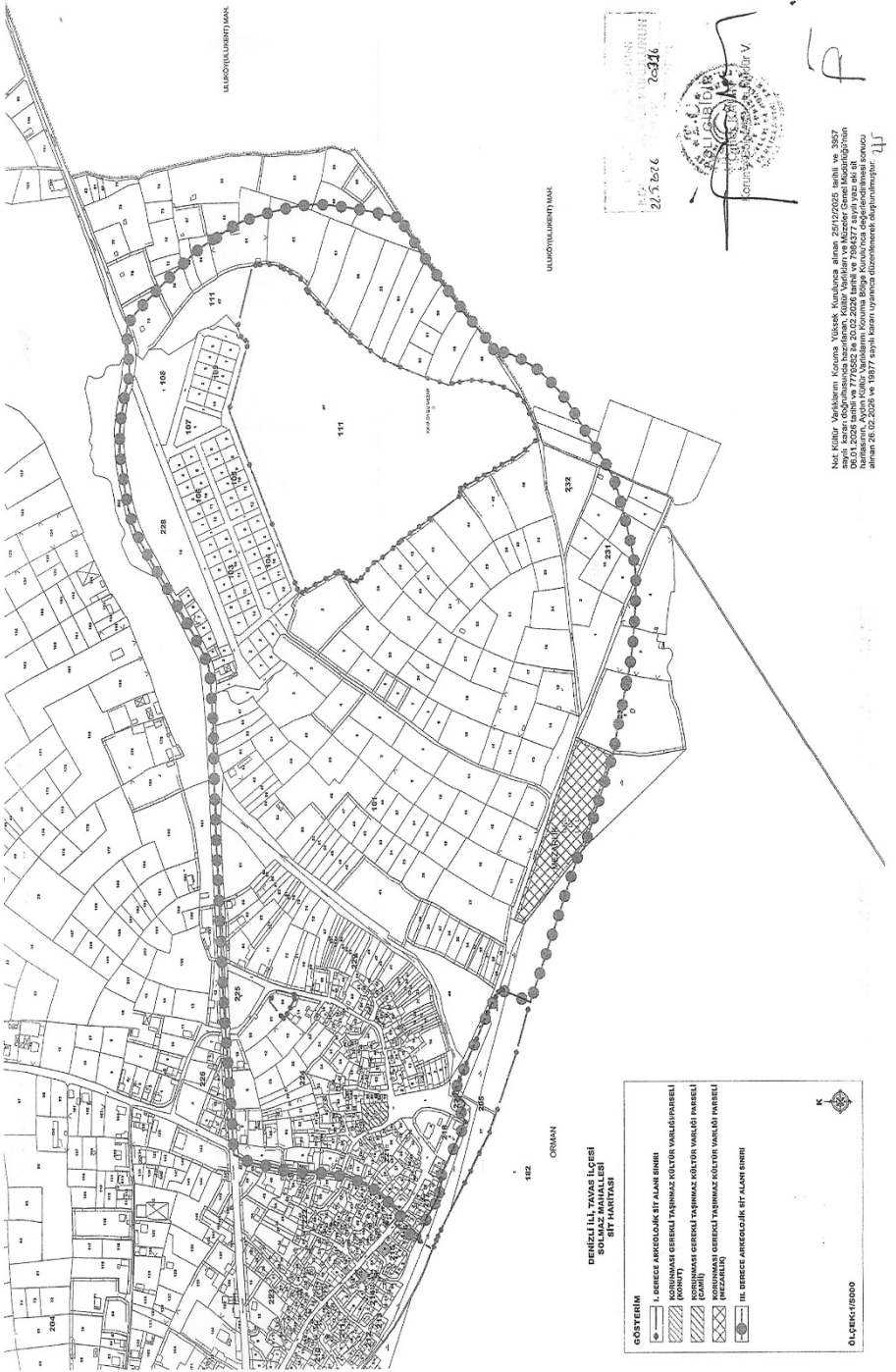
7) Mevsimlik tarımsal faaliyetlerinin devam edebilir.

8) Yukarıda belirtilen hususlar haricindeki uygulamalarda, 2863 sayılı Kültür ve Tabiat Varlıklarını Koruma Kanunu, 3194 sayılı İmar Kanunu ve ilgili mevzuatlar doğrultusunda Koruma Bölge Kurulu kararı sonucuna göre işlem yapılabilir." olarak belirlenmesine,

2863 Sayılı Kanun'un 17. maddesi gereğince koruma amaçlı imar planının hazırlanarak Kurulumuza iletilmesine;

13/03/2012 tarih ve 28232 sayılı Resmi Gazete'de yayımlanarak yürürlüğe giren Korunması Gerekli Taşınmaz Kültür Varlıklarının ve Sitlerin Tespiti ve Tescili Hakkında Yönetmelik'teki VIII'inci Madde'nin IV'üncü Fıkrası'nın (a) Bendi gereği kadastral harita üzerinde belirlenen arkeolojik sitte yer alan taşınmazların hangi sit içerisinde ve bir bölümü veya tamamının sit içerisinde kaldığına ilişkin bilgileri gösterir listenin ilgili kadastro müdürlüğünce hazırlanarak ilgili tapu müdürlüğüne iletilmesine, ilgili tapu müdürlüğünce hazırlanacak liste doğrultusunda sitte kalan taşınmazların tapu kütüğünün beyanlar hanesine "Bir bölümü/Tamamı I'inci derece arkeolojik sitte kalmaktadır." ile "Bir bölümü/Tamamı III'üncü derece arkeolojik sitte kalmaktadır." şeklinde kayıt konularak güncel tapu kayıt suretinin Aydın Kültür Varlıklarını Koruma Bölge Kurulu Müdürlüğü'ne iletilmesine,

Kararımız eki haritada işaretli (revize edilen kısmının) ve Solmaz (Çalca Tepe) Höyüğü III. Derece Arkeolojik Sit alanında kalan kısmında yapılması planlanan içme suyu isale hattının ise ilgili müze müdürlüğü denetiminde yapılabileceğine, uygulama sonucuna ilişkin hazırlanacak bilgi ve belgelerin (teknik rapor ve fotoğraf vb.) Koruma Bölge Kurulu Müdürlüğüne iletilmesi gerektiğine karar verildi.



Not: Kılar Verilemem Korumu Yücelte Kurulmuş Alana 25/12/2025 İmza ve 3527  
 09.01.2026 İmza ve 777052 İmza ve 20.02.2026 İmza ve 708437 İmza ve 46  
 09.01.2026 İmza ve 777052 İmza ve 20.02.2026 İmza ve 708437 İmza ve 46  
 09.01.2026 İmza ve 777052 İmza ve 20.02.2026 İmza ve 708437 İmza ve 46  
 09.01.2026 İmza ve 777052 İmza ve 20.02.2026 İmza ve 708437 İmza ve 46