

**Kültür ve Turizm Bakanlıđından:**

**Trabzon Kültür Varlıklarını Koruma Bölge Kurulu**

**KARAR**

**29.05.77**

**Toplantı Tarihi ve No : 22.05.2026 - 564**  
**Karar Tarihi ve No : 22.05.2026 - 11310**

**Toplantı Yeri**  
**TRABZON**

Gümüşhane ili, Torul ilçesi, sit alanı dışında, Dađdibi Köyü, mülkiyeti Dađdibi Köy Tüzel Kişiliđine ait, Trabzon Kültür ve Tabiat Varlıklarını Koruma Bölge Kurulunun 29.03.2007 tarih ve 1047 sayılı kararıyla Dađdibi Köyü Çeşmesi adıyla ismen tescilli taşınmazın (çeşme) kadastral bilgilerinin, koruma grubunun, korunma alanının belirlenmesi ve tescil fişinin güncellenmesi konularına ilişkin Trabzon Kültür Varlıklarını Koruma Bölge Kurulu Müdürlüđünün 15.05.2026 tarih ve 4255584 sayılı uzman raporu okundu, ekleri ve dosyası incelendi, yapılan görüşmeler sonucunda;

Gümüşhane ili, Torul ilçesi, sit alanı dışında, Dađdibi Köyü, mülkiyeti Dađdibi Köy Tüzel Kişiliđine ait çeşmenin kadastral bilgilerinin, 117 ada 1 parsel olarak, koruma grubunun I. (bir) grup olarak belirlenmesine,

Tescilli çeşmenin ekteki güncellenen tescil fişinin uygun olduđuna,

Korunma alanının ekteki kadastral haritada gösterildiđi şekilde belirlenmesine karar verildi.

GÜMÜŞHANE İLİ TORUL İLÇESİ DAĞDIBİ KÖYÜ

117 ADA 1 PARSELEDEKİ ÇEŞME

KORUNMA ALANI

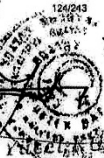
K

Ö:1/1000

124/249

KORUNMA ALANI

TESCİLLİ ÇEŞME



Koruma Bölge Kurulu

22-05-2026 11340

## Kültür ve Turizm Bakanlıđından:

İstanbul I Numaralı Kültür Varlıklarını  
Koruma Bölge Kurulu

**Toplantı Tarihi ve No** : 05.03.2026 - 664  
**Karar Tarih ve No** : 05.03.2026 - 11164

**Toplantı Yeri**  
İSTANBUL

### **KARAR**

İstanbul ili, Bakırköy ilçesi, Şevketiye (Yeşilköy) Mahallesi, 354 ada, 2 parselde yer alan, özel mülkiyete ait, herhangi bir sit alanında bulunmayan ancak Gayrimenkul Eski Eserler ve Anıtlar Yüksek Kurulunun 12.02.1972 tarih ve 6175 sayılı genel kararı ile korunması gerekli kültür varlığı olarak tescil edilen 354 ada, 16 ve 17 parsellerdeki taşınmazların silüetinin etkileneceği alanda bulunan, 1/1000 ölçekli Yeşilköy Uygulama İmar Planı/Tadilatında; bitişik blok nizam, yapı derinliği 12.00m. ve yapı yüksekliği Hmax:14.50m (4 kat) yapılaşma koşullarında konut alanında bulunan taşınmaza ilişkin iletilen mimari projenin değerlendirilmesinin talep edildiği Bakırköy Belediye Başkanlığının (İmar ve Şehircilik Müdürlüğü) 18.02.2026 tarihli ve E-96585800-115-2026.21163.1 sayılı yazısı ile 05.03.2026 tarih ve 4094020 sayılı uzman raporu okundu, 34.07.1128 numaralı işlem dosyası incelendi, yapılan görüşmeler sonucunda;

İstanbul ili, Bakırköy ilçesi, Şevketiye (Yeşilköy) Mahallesi, 354 ada, 16 parselde yer alan tescilli taşınmazın korunma alanının 354 ada 8 ve 9 parseller; 354 ada, 17 parselde yer alan tescilli taşınmazın korunma alanının ise 354 ada 1, 2 ve 8 parseller olarak belirlenmesine; bu parsellerde yapılacak her türlü inşai ve fiziki müdahale öncesinde Kurulumuzdan izin alınmasına, 354 ada 1, 2, 8 ve 9 parsellerin tapu kütüğünün beyanlar hanesine "Tescilli kültür varlığı korunma alanında kalmaktadır" şerhinin işlenmesine;

354 ada, 17 parselin korunma alanında kalan 354 ada, 2 parsel ile ilişkin iletilen mimari projenin 1. cephe alternatifi ile uygun olduğuna, uygulamanın müellif mimar sorumluluğunda ve ilgili KUDEB denetiminde yapılmasına, uygulamanın kararımıza uygun tamamlandığına dair müellif mimar ve KUDEB uzmanlarınca hazırlanacak rapor ve fotoğrafların Kurul Müdürlüğüne iletilmesine karar verildi.

6075/1-1

## Kültür ve Turizm Bakanlıđından:

GAZİANTEP KÜLTÜR VARLIKLARINI KORUMA BÖLGE KURULU  
KARAR

**TOPLANTI TARİHİ VE NO** : 27.03.2026-431  
**KARAR TARİHİ VE NO** : 27.03.2026-8375

**TOPLANTI YERİ**  
GAZİANTEP

Kilis ili, Merkez ilçesi, Tıvrıklı Mahallesi, Kentsel Sit ve Koruma Amaçlı İmar Planı sınırları içerisindeki, özel mülkiyete ait, 3227 ada, 23 parselde yer alan taşınmazın Kurulumuzun 30.01.2026 tarih ve 8186 sayılı kararı gereği tescilinin değerlendirilmesine ilişkin; Kurul Müdürlüğünün 11.02.2026 tarih ve 7951788 sayılı yazısı, Kilis Valiliği İl Afet ve Acil Durum Müdürlüğünün 13.02.2026 tarih ve 1659461 sayılı yazısı, Kilis Valiliği İl Kültür Turizm Müdürlüğünün 17.02.2026 tarih ve 7978936 sayılı yazısı ve eki, Kurul Müdürlüğü uzmanının 24.03.2026 tarih ve 4133785 evrak kayıt numaralı dosya inceleme raporu okundu, konunun ekleri ve işlem dosyası incelendi, yapılan görüşmeler sonucunda;

Kilis ili, Merkez ilçesi, Tıvrıklı Mahallesi, Kentsel Sit ve Koruma Amaçlı İmar Planı sınırları içerisindeki, özel mülkiyete ait, 3227 ada, 23 parselde yer alan taşınmazın; Kilis geleneksel konut mimarisini yansıtmaması, döneminin yaşam şeklini aktarması sebebiyle 2863 sayılı Kültür ve Tabiat Varlıklarını Koruma Kanunu'nun 6. maddesi ile Korunması Gerekli Taşınmaz Kültür Varlıklarının ve Sitlerin Tespit ve Tescili Hakkında Yönetmeliğin 4. maddesi uyarınca tescil edilmesine, Kültür ve Tabiat Varlıklarını Koruma Yüksek Kurulunun 05.11.1999 tarih ve 660 sayılı ilke kararı doğrultusunda yapı grubunun "2. grup" olarak belirlenmesine, kararımız eki tescil fişinin uygun olduğuna (OLUMLU), tescillenen taşınmazın Koruma Amaçlı İmar Planı'na işlenmesine ilişkin ilgili Belediyesince hazırlanacak bilgi ve belgelerin Kurul Müdürlüğüne iletilmesine, söz konusu yapının yıkımı talebinin ise; yapıya yönelik röhlöve veya röhlöveye sayısal veri oluşturacak üç boyutlu lazer taramaları ile fotoğraf, video gibi görsel belgelerle birlikte mail-i inhidam raporunun iletilmesi halinde değerlendirileceğine, yapı ve çevresinde mülkiyet sahibi ve ilgili Belediyesi tarafından can ve mal güvenliği önlemlerinin alınmasına/aldırılmasına karar verildi.

6080/1-1

## Kültür ve Turizm Bakanlıđından:

### SİVAS KÜLTÜR VARLIKLARINI KORUMA BÖLGE KURULU KARAR

Toplantı Tarihi ve No : 15.05.2026 - 532  
Karar Tarihi ve No : 15.05.2026 - 11477  
Dosya No : 60.04.145

Toplantı Yeri  
SİVAS

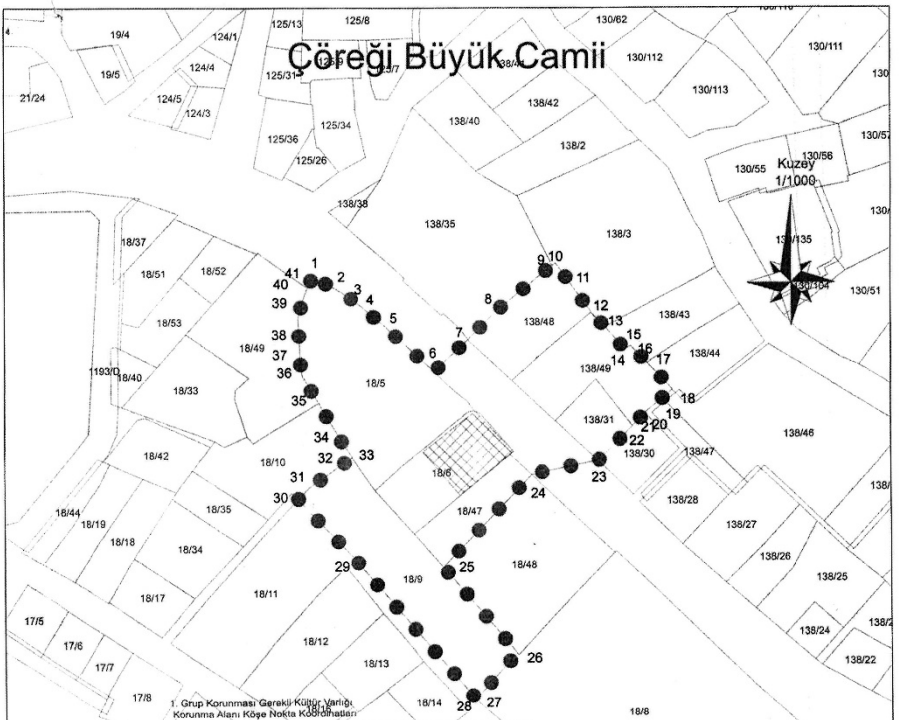
Tokat İli, Niksar İlçesi, İsmetpaşa Mahallesi, sit dışında yer alan, Kayseri Kültür Varlıklarını Koruma Bölge Kurulu'nun 08.12.1995 tarih ve 1974 sayılı kararı ile tescilinin devamına karar verilen, Vakıflar Genel Müdürlüğü mülkiyetine ait 18 ada 6 parselde bulunan "Çöređi Büyük Cami"nin yapı grubunun ve korunma alanı sınırlarının belirlenmesi, tescil fişinin onanması istemini içeren Sivas Kültür Varlıklarını Koruma Bölge Kurulu Müdürlüğü uzmanlarının 11.05.2026 tarih ve 4240854 sayılı inceleme raporu okundu, dosyasındaki bilgi ve belgeler incelendi.

Yapılan görüşmeler sonucunda; Tokat İli, Niksar İlçesi, İsmetpaşa Mahallesi, sit dışında yer alan, Kayseri Kültür Varlıklarını Koruma Bölge Kurulu'nun 08.12.1995 tarih ve 1974 sayılı kararı ile tescilinin devamına karar verilen, 18 ada 6 parselde bulunan "Çöređi Büyük Cami"nin yapı grubunun Taşınmaz Kültür Varlıklarının Gruplandırılması, Bakım ve Onarımlarına ilişkin 05.11.1999 tarih ve 660 sayılı ilke kararı kapsamında I.Grup olarak belirlenmesine, kararımız eki amir fişinin onanmasına,

Tescilli "Çöređi Büyük Cami"nin korunma alanının; kararımız eki haritada gösterildiđi şekilde belirlenmesine, korunma alanında yapılacak her türlü uygulama (imar uygulaması, yeni yapılanma, yıkım, onarım vb gibi) öncesinde Kurulumuzdan izin alınmasına,

İlgili Tapu Müdürlüğüne 2863 sayılı Kanunun 7.maddesi ile 13.03.2012 tarih ve 28232 sayılı Resmî Gazete'de yayımlanarak yürürlüğe giren "Korunması Gerekli Taşınmaz Kültür Varlıklarının ve Sitlerin Tespit ve Tescili Hakkında Yönetmelik" gereğince, Tokat İli, Niksar İlçesi, İsmetpaşa Mahallesi, 18/6 parselde "**Cami-I.Grup Korunması Gerekli Taşınmaz Kültür Varlıđıdır**" ve "**Tamamı Cami Korunma Alanında Kalmaktadır**" şerhlerinin ve İsmetpaşa Mahallesi, 18/5, 18/9, 18/47 parsellere ve Kırkkızlar Mahallesi 138/31, 138/48, 138/49 parsellere "**Tamamı Cami Korunma Alanında Kalmaktadır**" şerhlerinin konulması, tapu kayıt örneğinin Sivas Kültür Varlıklarını Koruma Bölge Kurulu Müdürlüğüne iletilmesine karar verildi.

# Cöreği Büyük Camii



1. Grup Kurumması Gerekliliği Kurulmuş Kurumma Alanı Köşe Nokta Koordinatları

N. No	Y	X	N. No	Y	X
1	580032.444	4495609.302	2	580037.916	4495605.312
3	580040.550	4495604.517	4	580042.176	4495603.304
5	580046.958	4495599.170	6	580057.164	4495569.551
7	580054.146	4495596.224	8	580069.763	4495602.974
9	580081.577	4495611.683	10	580082.211	4495612.065
11	580085.906	4495606.823	12	580089.445	4495601.830
13	580092.231	4495598.768	14	580096.253	4495594.931
15	580097.385	4495594.843	16	580098.395	4495593.748
17	580100.743	4495591.258	18	580105.951	4495595.751
19	580103.089	4495583.330	20	580100.409	4495581.063
21	580098.374	4495578.885	22	580097.877	4495578.387
23	580090.914	4495571.367	24	580077.209	4495568.476
25	580058.952	4495549.398	26	580074.016	4495531.857
27	580066.010	4495522.795	28	580065.704	4495521.807
29	580040.903	4495551.073	30	580029.263	4495563.311
31	580031.594	4495565.787	32	580038.496	4495570.626
33	580040.432	4495571.982	34	580038.194	4495575.212
35	580033.533	4495583.038	36	580030.194	4495568.804
37	580028.786	4495591.667	38	580029.705	4495593.597
39	580029.355	4495600.816	40	580030.668	4495605.413
41	580031.343	4495600.976			

Cami

Korunma Alanı Sınırı

Korunma Alanı Yüzölçümü: 3125,780 m<sup>2</sup>

İli Tokat  
İlçesi Niksar  
Köyü/Mahallesi İsmetpaşa, Kırkızlar  
Ada/Parsel 18/5-6-9-47, 138/31-48-49

Projeksiyon: UTM3  
Datum: ITRF96  
DilimNo: 36

Sivas Kültür Varlıklarını Koruma  
Bölge Kurulunun 15.05.2026  
Gün ve 11497 sayılı kararı ile.

\*\*\*08.05.2026 Tarihinde TUES/TAKBİS Veri Tabanından İndirilmiş Altık Otup Uyumsuzluk Durumunda TKGM Kayıtları Esas Alınacaktır.  
\*\*\*Cami Yaklaşık Olarak Çizilmiş Olup Uyumsuzluk Durumunda İlgili İdairelerin Ölçümleri Esas Alınacaktır.

## Kültür ve Turizm Bakanlıđından:

### SİVAS KÜLTÜR VARLIKLARINI KORUMA BÖLGE KURULU KARAR

Toplantı Tarihi ve No : 14.05.2026 - 531  
Karar Tarihi ve No : 14.05.2026 - 11441  
Dosya No : 44.02.136

Toplantı Yeri  
SİVAS

Malatya İli, Arapgir İlçesi, Yukarı Ulupınar Mahallesiinde, sit dışında yer alan, Sivas Kültür Varlıklarını Koruma Bölge Kurulu'nun 10.11.2017 tarih ve 3973 sayılı kararıyla II.Grup Yapı olarak tescillenen özel mülkiyete ait 803 ada 1 ve 2 parselde bulunan "Kutlu Bostancı Evi"nin korunma alanı sınırlarının belirlenmesi ve tescil fişinin onanması istemini içeren Sivas Kültür Varlıklarını Koruma Bölge Kurulu Müdürlüğü uzmanlarının 11.05.2026 tarih ve 4240903 sayılı inceleme raporu okundu, dosyasındaki bilgi ve belgeler incelendi.

Yapılan görüşmeler sonucunda; Malatya İli, Arapgir İlçesi, Yukarı Ulupınar Mahallesiinde, sit dışında yer alan, Sivas Kültür Varlıklarını Koruma Bölge Kurulu'nun 10.11.2017 tarih ve 3973 sayılı kararıyla II.Grup Yapı olarak tescillenen özel mülkiyete ait 803 ada 1 ve 2 parselde bulunan "Kutlu Bostancı Evi"ne yönelik hazırlanan kararımız eki anıt fişinin onanmasına,

Tescilli "Kutlu Bostancı Evi"nin korunma alanının; kararımız eki haritada gösterildiği şekilde belirlenmesine, korunma alanında yapılacak her türlü uygulama (imar uygulaması, yeni yapılanma, yıkım, onarım vb gibi) öncesinde Kurulumuzdan izin alınmasına,

İlgili Tapu Müdürlüğünce 2863 sayılı Kanunun 7.maddesi ile 13.03.2012 tarih ve 28232 sayılı Resmî Gazete'de yayımlanarak yürürlüğe giren "Korunması Gerekli Taşınmaz Kültür Varlıklarının ve Sitlerin Tespit ve Tescili Hakkında Yönetmelik" gereğince, 803/1 ve 803/2 parsellere "**Konut 2.Grup Korunması Gerekli Taşınmaz Kültür Varlığıdır**" ve "**Tamamı Korunma Alanında Kalmaktadır**" şerhlerinin, 783/1, 203/1 ve 803/3 parsellere "**Bir Kısmı Korunma Alanında Kalmaktadır.**" Şerhlerinin, 783/6 ve 783/7 parsellere "**Tamamı Korunma Alanında Kalmaktadır.**" şerhlerinin konularak tapu kayıt örneklerinin Sivas Kültür Varlıklarını Koruma Bölge Kurulu Müdürlüğüne iletilmesine karar verildi.

# Kutlu ve Bostancı Evi

203/3

Kuzey  
1/500

783/1

203/1

15

16

17

803/1

783/6

803/3

803/2

803/3

14

783/7

4

3

783/5

13

12

11

783/8

9

7

8

6

5

2

1

8

7

6

5

4

3

2

1

803/8

2. Grup Korunması Gerektiği Kültür Varlığı  
Korunma Alanı Köşe Nokta Koordinatları

N. No	Y	X	N. No	Y	X
1	453298.528	4321896.740	2	453305.927	4321890.343
3	453293.754	4321677.767	4	453286.718	4321677.353
5	453295.719	4321869.549	6	453291.360	4321865.601
7	453287.222	4321863.207	8	453285.542	4321865.310
9	453283.065	4321860.985	10	453281.186	4321864.622
11	453278.856	4321862.401	12	453272.760	4321863.514
13	453284.908	4321862.418	14	453283.567	4321868.979
15	453256.360	4321896.736	16	453278.734	4321113.727
17	453281.412	4321707.782			

Konut

Korunma Alanı Sınırı

Korunma Alanı Yüzölçümü: 1532.262 m<sup>2</sup>

İli Malatya  
İlçesi Arapgir  
Köyü/Mahallesi Yukarı Ulupınar  
Ada/Parsel 203/1, 783/1-6-7, 803/1-2-3

Projeksiyon: UTM3  
Datum: ITRF96  
DilimNo: 39



Sivas Kültür Varlıklarını Koruma

Bölge Kurulunun 14.05.2016

Gün ve 11444 sayılı kararı ekidir.

\*\*\*01.04.2026 Tarihinde TUES/TAKBİS Veri Tabanından İndirilmiş Altlık Olup Uyumsuzluk Durumunda TKGM Kayıtları Esas Alınmıştır.  
\*\*\*Konut Yakınlık Olarak Çizilmiş Olup Uyumsuzluk Durumunda İlgili İdarelerin Ölçümleri Esas Alınacaktır.

6083/1-1

## Kültür ve Turizm Bakanlıđından:

### GAZİANTEP KÜLTÜR VARLIKLARINI KORUMA BÖLGE KURULU KARAR

TOPLANTI TARİHİ VE NO : 27.03.2026-431

KARAR TARİHİ VE NO : 27.03.2026-8374

TOPLANTI YERİ

GAZİANTEP

Kilis ili, Merkez ilçesi, Yeni Mahallesi, Kentsel Sit ve Koruma Amaçlı İmar Planı sınırları içerisindeki, özel mülkiyete ait, 344 ada, 16 parselde yer alan taşınmazın Kurulumuzun 30.01.2026 tarih ve 8169 sayılı kararı geređi tescilinin değerlendirilmesine ilişkin; Kurul Müdürlüğünün 11.02.2026 tarih ve 7951871 sayılı yazısı, Kilis Valiliđi İl Afet ve Acil Durum Müdürlüğünün 13.02.2026 tarih ve 1659486 sayılı yazısı, Kilis Valiliđi İl Kültür Turizm Müdürlüğünün 17.02.2026 tarih ve 7978936 sayılı yazısı ve eki, Kurul Müdürlüğü uzmanının 24.03.2026 tarih ve 4133797 evrak kayıt numaralı dosya inceleme raporu okundu, konunun ekleri ve işlem dosyası incelendi, yapılan görüşmeler sonucunda;

Kilis ili, Merkez ilçesi, Yeni Mahallesi, Kentsel Sit ve Koruma Amaçlı İmar Planı sınırları içerisindeki, özel mülkiyete ait, 344 ada, 16 parselde yer alan taşınmazın; Kilis geleneksel konut mimarisini yansıtmaması, döneminin yaşam şeklini aktarmaması sebebiyle 2863 sayılı Kültür ve Tabiat Varlıklarını Koruma Kanunu'nun 6. maddesi ile Korunması Gerekli Taşınmaz Kültür Varlıklarının ve Sitlerin Tespit ve Tescili Hakkında Yönetmeliğin 4. maddesi uyarınca tescil edilmesine, Kültür ve Tabiat Varlıklarını Koruma Yüksek Kurulunun 05.11.1999 tarih ve 660 sayılı ilke kararı doğrultusunda yapı grubunun "2. grup" olarak belirlenmesine, kararımız eki tescil fişinin uygun olduğuna (OLUMLU), tescillenen taşınmazın Koruma Amaçlı İmar Planı'na işlenmesine ilişkin ilgili Belediyesince hazırlanacak bilgi ve belgelerin Kurul Müdürlüğüne iletilmesine, söz konusu yapının yıkımı talebinin ise; yapıya yönelik rölöve veya rölöveye sayısal veri oluşturacak üç boyutlu lazer taramaları ile fotoğraf, video gibi görsel belgelerle birlikte mail-i inhidam raporunun iletilmesi halinde değerlendirileceğine, yapı ve çevresinde mülkiyet sahibi ve ilgili Belediyesi tarafından can ve mal güvenliği önlemlerinin alınmasına/aldırılmasına karar verildi.

6038/1-1

## Kültür ve Turizm Bakanlıđından:

### MARDİN KÜLTÜR VARLIKLARINI KORUMA BÖLGE KURULU KARAR

Toplantı Tarihi ve No : 28.04.2026-119  
Karar Tarihi ve No : 28.04.2026-2898  
Dosya No : 47.05.134

Toplantı Yeri  
MARDİN

Mardin ili, Ömerli ilçesi, Duygulu Mahallesi sınırları içerisinde yer alan, herhangi bir sit alanı içerisinde bulunmayan, mülkiyeti Maliye Hazinesine ait 101 ada, 2 ve 79 parsel ile özel mülkiyete ait 101 ada, 83, 84 ve 89 parsel numaralı taşınmazlarda bulunan "Duygulu Mahallesi Yerleşimi"nin tesciline ilişkin; Mardin İl Kültür ve Turizm Müdürlüğünün 27.11.2025 tarihli ve 7601119 sayılı yazısı, Mardin Kültür Varlıklarını Koruma Bölge Kurulu Müdürlüğünün 19.02.2026 tarihli ve 7976729 sayılı yazısı, Maden ve Petrol İşleri Genel Müdürlüğünün 21.02.2026 tarihli ve 2026150375 sayılı, Mardin Çevre, Şehircilik ve İklim Değişikliği İl Müdürlüğünün 23.02.2026 tarihli ve 14970108 sayılı, Mardin İl Tarım ve Orman Müdürlüğünün 24.02.2026 tarihli 23598640 sayılı, DSİ 10. Bölge Müdürlüğünün 25.02.2026 tarihli ve 6883924 sayılı, Mardin Büyükşehir Belediye Başkanlığının 25.02.2026 tarihli ve 227229 sayılı, Çevre Şehircilik ve İklim Değişikliği Bakanlığı Mekânsal Planlama Genel Müdürlüğünün 26.02.2026 tarihli ve 14990466 sayılı, İller Bankası Diyarbakır Bölge Müdürlüğünün 26.02.2026 tarihli ve 6219 sayılı, Karayolları 9. Bölge Müdürlüğünün 06.03.2026 tarihli ve 2075672 sayılı, Mardin Orman İşletme Müdürlüğünün 15.04.2026 tarihli ve 19410940 sayılı kurum görüş yazıları, Mardin Kültür Varlıklarını Koruma Bölge Kurulu Müdürlüğü uzmanlarının 20.04.2026 tarihli ve 4195932 sayılı raporu okundu. İşlem dosyası incelendi. Yapılan görüşmeler sonucunda;

Mardin ili, Ömerli ilçesi, Duygulu Mahallesi sınırları içerisinde yer alan, herhangi bir sit alanı içerisinde bulunmayan, mülkiyeti Maliye Hazinesine ait 101 ada, 2 ve 79 parsel ile özel mülkiyete ait 101 ada, 83, 84 ve 89 parsel numaralı taşınmazlarda bulunan "Duygulu Mahallesi Yerleşimi"nin 2863 sayılı Kanunun 6. Maddesi ile Korunması Gerekli Taşınmaz Kültür Varlıklarının ve Sitlerin Tespit ve Tescili Hakkında Yönetmelik'in 4. Maddesinde belirtilen "Korunması Gerekli Taşınmaz Kültür Varlığı" niteliklerini gösterdiğinden, anılan Kanunun "Tespit ve Tescil başlıklı" 7. Maddesi kapsamında sınırları ekli koordinatlı kroki de belirtildiği şekilde I. Derece Arkeolojik Sit Alanı olarak tesciline, hazırlanan sit fişinin uygun olduğuna,

Mardin ili, Ömerli ilçesi, Duygulu Mahallesi sınırları içerisinde yer alan, herhangi bir sit alanı içerisinde bulunmayan, mülkiyeti Maliye Hazinesine ait 101 ada, 2 ve 79 parsel ile özel mülkiyete ait 101 ada, 83, 84 ve 89 parsel numaralı taşınmazların tapu kütüğünün beyanlar hanesine "Bir Kısımlı I. Derece Arkeolojik Sit Alanıdır" şerhinin konularak, sonucundan Kurul Müdürlüğüne bilgi verilmesine, Kültür ve Tabiat Varlıklarını Koruma Yüksek Kurulu'nun 05.11.1999/658 sayılı ilke kararı doğrultusunda;

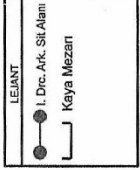
#### **Duygulu Mahallesi Yerleşimi I. Derece Arkeolojik Sit Alanı Geçiş Dönemi Koruma Esasları ve Kullanma Şartlarının:**

1. Korumaya yönelik bilimsel çalışmalar dışında aynen korunacak sit alanlarıdır.
2. Bu alanlarda, kesinlikle hiçbir yapılaşmaya izin verilmemesine, imar planlarında aynen korunacak sit alanı olarak belirlenmesine, bilimsel amaçlı kazıların dışında hiçbir kazı yapılamaz.
3. Resmî ve özel kuruluşlarca zorunlu durumlarda yapılacak alt yapı uygulamaları için müze müdürlüğünün ve varsa ~~kezi bürosunun~~ görüşüyle konunun koruma kurulunda değerlendirilir.
4. Yeni tarımsal alanların açılmamasına, yalnızca sınırlı mevsimlik tarımsal faaliyetlerin devam edebileceğine, koruma kurullarınca uygun görülmesi halinde seracılığa devam edilebilir.
5. Yerleşim alanında toprağın sürülmesine dayanan tarımsal faaliyetlerin kesinlikle yasaklanmasına, ağaçlandırmaya gidilmemesine, yalnızca mevcut ağaçlardan ürün alınabilir.
6. Taş, toprak, kum vb. alınmasına, kireç, taş, tuğla, mermer, kum, maden vb. ocakların açılmasına, toprak, yuruf, çöp, çöp, sanayi atığı ve benzeri malmze dökülemez.
7. Bu alanlar içerisinde yer alan ören yerlerinde gezi yolu düzenlemesi, meydan tanzimi, açık otopark, WC, bilet gişesi, bekçi kulübesi gibi ünitelerin koruma kurulundan izin alınarak yapılabilir.
8. Bu alanlar içerisinde bulunan ve günümüzde halen kullanılan umuma açık mezarlıklarda sadece defin işlemleri yapılabilir.
9. Taşınmaz kültür varlıklarının mahiyetine tesir etmeyecek şekilde ilgili koruma kurulundan izin almak koşuluyla birleştirme (tevhit) ve ayırma (ifraz) yapılabilir.

Şeklinde dokuz madde olarak belirlenmesine karar verildi.

İL : MARDİN DUYGULU MAHALLESİ YERLEŞİMİ I. DERECE ARKEOLOJİK SİT ALANI HARİTASI

İLÇE : ÖMERLİ  
MAH/KÖY : DUYGULU




Arkeolojik Sit Alanı Koordinatları

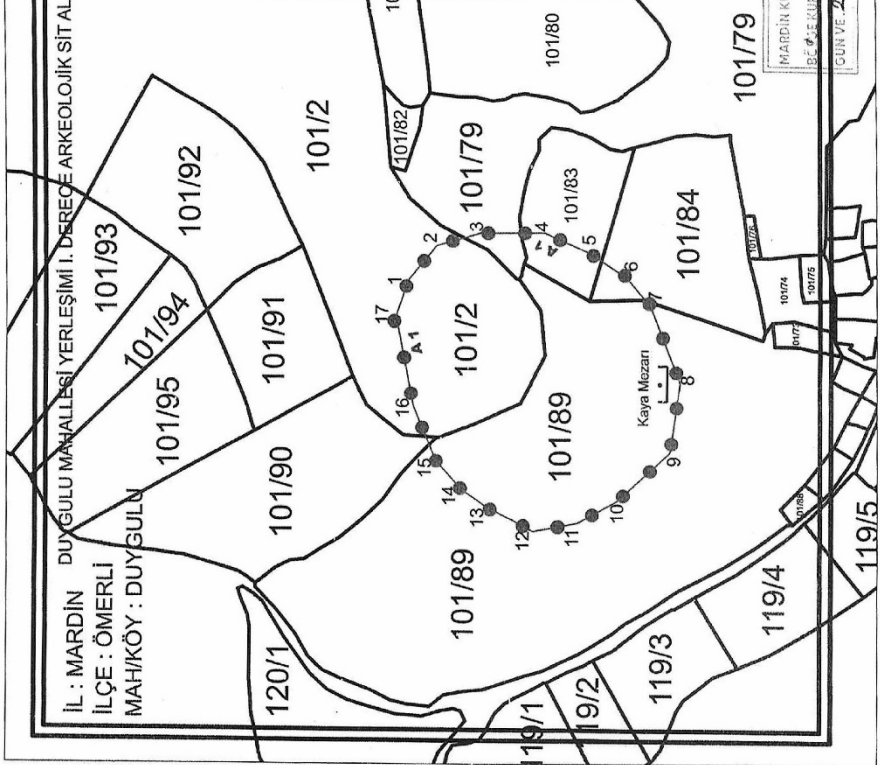
Nokta No	Y	X
1	412080,102	4132532,208
2	412065,732	4132519,190
3	412101,468	4132489,128
4	412101,445	4132469,715
5	412091,938	4132448,185
6	412080,666	4132432,531
7	412068,217	4132422,290
8	412033,404	4132408,872
9	412001,251	4132413,510
10	411978,764	4132437,213
11	411968,339	4132455,623
12	411964,771	4132475,602
13	411975,779	4132498,764
14	411983,841	4132508,287
15	411997,231	4132519,863
16	412022,477	4132530,104
17	412032,749	4132537,382
18	412032,431	4132417,998

30DERECE\_IJRF-42

1/2000 ölçekli harita tarafımızca hazırlanmıştır.



MARDİN KÜLTÜR VARLIKLARINI KORUMA  
BÖLGE KURULUNUN 25.04.2006  
GÜN VE 2538 SAYILI KARAR EKİDİR



## Kültür ve Turizm Bakanlıđından:

### MARDİN KÜLTÜR VARLIKLARINI KORUMA BÖLGE KURULU KARAR

Toplantı Tarihi ve No : 30.04.2026-121  
Karar Tarihi ve No : 30.04.2026-2939  
Dosya No : 73.02.295

Toplantı Yeri  
**MARDİN**

Şırnak ili, Cizre ilçesi, Düzova Köyü'nde bulunan, özel mülkiyete ait 141 ada, 6 parsel numaralı taşınmazda yer alan "Düzova Yerleşimi"nin 2863 sayılı Yasa kapsamında tescil işlemlerinin başlatılmasına ilişkin; Şırnak İl Kültür ve Turizm Müdürlüğü'nün 22.12.2025 tarihli ve 7721248 sayılı yazısı, Mardin Kültür Varlıklarını Koruma Bölge Kurulu Müdürlüğü'nün 20.01.2026 tarihli ve 7851482 sayılı yazısı, Şırnak İl Tarım ve Orman Müdürlüğü'nün 21.01.2026 tarihli ve 23083776 sayılı, DSİ 10. Bölge Müdürlüğü'nün 23.01.2026 tarihli ve 6784188 sayılı, İller Bankası Diyarbakır Bölge Müdürlüğü'nün 26.01.2026 tarihli ve 2526 sayılı, Çevre Şehircilik ve İklim Değişikliği Bakanlıđı Mekansal Planlama Genel Müdürlüğü'nün 27.01.2026 tarihli ve 14693495 sayılı, Karayolları 9. Bölge Müdürlüğü'nün 27.01.2026 tarihli ve 2039326 sayılı, Maden ve Petrol İşleri Genel Müdürlüğü'nün 28.01.2026 tarihli ve 2026110900 sayılı, Şırnak Çevre, Şehircilik ve İklim Değişikliği İl Müdürlüğü'nün 11.02.2026 tarihli ve 14869830 sayılı kurum görüş yazıları, Mardin Kültür Varlıklarını Koruma Bölge Kurulu Müdürlüğü uzmanlarının 20.04.2026 tarihli ve 4195902 sayılı raporu okundu. İşlem dosyası incelendi. Yapılan görüşmeler sonucunda;

Şırnak ili, Cizre ilçesi, Düzova Köyü'nde bulunan, özel mülkiyete ait 141 ada, 6 parsel numaralı taşınmazda yer alan "Düzova Yerleşimi"nin, 2863 sayılı Kanunun 6. Maddesi ile Korunması Gerekli Taşınmaz Kültür Varlıklarının ve Sitlerin Tespit ve Tescili Hakkında Yönetmelik'in 4. Maddesinde belirtilen "Korunması Gerekli Taşınmaz Kültür Varlığı" niteliklerini gösterdiğinden, anılan Kanunun "Tespit ve Tescil başlıklı" 7. Maddesi kapsamında sınırları ekli koordinatlı krokide belirtildiđi şekilde III. Derece Arkeolojik Sit Alanı olarak tesciline, hazırlanan sit fişinin uygun olduğuna,

Şırnak ili, Cizre ilçesi, Düzova Köyü'nde bulunan, özel mülkiyete ait 141 ada, 6 parsel numaralı taşınmazın tapu kütüğünün beyanlar hanesine "Bir Kısım III. Derece Arkeolojik Sit Alanıdır" şerhinin konularak, sonucundan Kurul Müdürlüğüne bilgi verilmesine, Kültür ve Tabiat Varlıklarını Koruma Yüksek Kurulu'nun 05.11.1999/658 sayılı ilke kararı doğrultusunda;

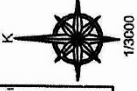
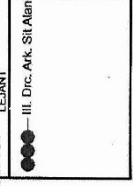
#### **Düzova Yerleşimi III. Derece Arkeolojik Sit Alanı Geçiş Dönemi Koruma ve Kullanma Şartları:**

1. III. derece arkeolojik sit alanındaki kültür varlıklarının korunmasını dikkate alan koruma amaçlı imar planının 3 üyü içerisinde hazırlanması gerekmektedir.
2. Bu alanlarda belediyesince veya Valilikçe inşaat izni verilmenden önce, ilgili müze müdürlüğü uzmanları tarafından sondaj kazısı gerçekleştirilerek, sondaj sonuçlarına ilişkin raporun, kültür varlığının bulunması halinde varsa kazı başkammun görüşleri ile birlikte müze müdürlüğüne koruma kuruluna iletilip kurul kararı alındıktan sonra uygulamaya geçilebilecektir.
3. III. derece arkeolojik sit alanı olarak belirlenen arkeolojik sit alanında koruma kurulları, sondaj kazısı yapılacak alanlara ilişkin genel sondaj ve genel jeoradar tarama kararı alabilir.
4. Taşınmaz kültür varlıklarının mahiyetine tesir etmeyecek şekilde ilgili koruma kurulundan izin almak koşuluyla birleştirme (çeyhiş) yapılabılır (ifraz) ve yola terk/ihdas yapılabilir.
5. Bu alanlarda, taş, toprak, kum vb. alınmaması, kireç, taş, tuğla, mermer, kum, maden vb. ocaklarının açılmaması, toprak, çürüf, çöp, çöplük, çöplük ve benzeri malzemenin dökülmemesi gerekmektedir.
6. Alanda yapılaşmaya ilişkin gabari oturma alanı vb. açılardan değerlendirilmek üzere avan projelere Koruma Bölge Kurulunca uygun görüş verilmesinden sonra, ilgili müze müdürlüğüne alanda sondaj çalışması yapılacak olup uygun bulunması halinde uygulamaya geçilebilecektir.
7. Yapılaşma koşulları, E = 0.15, Yençok = 6.50 metreyi geçmeyecektir.
8. Sanayi, turizm, ticaret, konut, dışı, kentsel çalışma, tarım vb. kullanımlar için faaliyetleri etkilenen kurum ve kuruluşların görüşlerinin alınması zorunludur.
9. Yapıların yüksekliđi, binanın ortalama kotun alınarak hesaplanır.
10. Açığa çıkan iskan edilebilir bodrum katlar emsale dahilidir.
11. Bu alanlar içerisinde bulunan ve günümüzde halen kullanılan umuma açık mezarlıklarda sadece defin işlemleri yapılabilir.

Şeklinde on bir madde olarak belirlenmesine, alanda yer alan kaçak kazıya yönelik ilgili kolluk kuvvetlerince yasal soruşturma başlatıldığı anlaşıldığından ikinci bir soruşturma başlatılmasına gerek olmadığına, kaçak kazı çukurunun ilgili idaresince gerekli güvenlik tedbirleri alınarak ilgili Müze Müdürlüğü denetiminde yasal soruşturma tamamlandıktan sonra kendi toprağıyla kapatılmasına, yapılan işlemler sonucundan Kurul Müdürlüğüne bilgi verilmesine karar verildi.

DÜZOVA YERLEŞİMİ III. DERECE ARKEOLOJİK SİT ALANI HARİTASI

İL : ŞIRNAK  
İLÇE : CİZRE  
MAHİKÖY : DÜZOVA



1/3000

Arkeolojik Sit Alanı Koordinatları

Nokta No	Y	X
1	509645.798	4133863.844
2	509627.884	4133376.296
3	509615.348	4133416.414
4	509627.378	4133466.526
5	509687.313	4133467.816
6	508717.279	4133506.223
7	509733.220	4133493.769
8	508769.623	4133446.553
9	509777.798	4133428.892
10	508767.106	4133416.302
11	508767.106	4133387.657
12	509746.905	4133381.418
13	509729.476	4133367.464
14	509694.789	4133355.797
15	509684.901	4133355.300
16	509671.823	4133352.737
17	509666.832	4133356.273


3.DERECE\_İTRF-42

150/6 150/7

1/3000 ölçekli harita tarafımızca hazırlanmıştır.

MADENCİLİK KÜLTÜR VARLIKLARINI KORUMA  
BÇE KURULUŞUNUN...30.04.2025...  
GÜN VE 2.29.....SAYILI KARAR EKİDİR

150/10



110/74

110/73

110/77

110/76

141/6

141/6

141/5

110/71

**Kültür ve Turizm Bakanlıđından:**

**ESKİŐEHİR KÜLTÜR VARLIKLARINI KORUMA BÖLGE KURULU**

**KARAR**

**03.02.136**

**Toplantı Tarih ve no : 25.09.2025 - 512**

**Toplantı Yeri**

**Karar Tarih ve no : 25.09.2025 - 14233**

**ESKİŐEHİR**

Afyonkarahisar ili, Çay ilçesi, Şirinevler Mahallesi, 953 ada,9 parselde yer alan özel mülkiyete ait taşınmazın yapılan arşiv çalışması sonucunda, 2863 sayılı yasa kapsamında tescil işlemlerinin tamamlanmadığı tespit edilmesi üzerine ilgili belgelerin hazırlandığı, Kurul Müdürlüğü'nün 16.07.2025 tarih ve 7009028 sayılı yazısı, Çay Belediye Başkanlığı'nın 22.07.2025 tarih ve 1129 sayılı yazısı ve ekleri ile Kurul Müdürlüğü uzmanlarının 23.09.2025 tarih, 3720315 sayılı raporu okundu, fotoğrafları, paftası, dosyası incelendi, yapılan görüşmeler sonucunda;

Afyonkarahisar ili, Çay ilçesi, Şirinevler Mahallesi, 953 ada,9 parselde yer alan özel mülkiyete ait taşınmazın yapım malzemesi ve tekniđi, mimari detayları, dekoratif özellikleri vb nedenlerle Korunması Gerekli Taşınmaz Kültür Varlığı olarak tescil edilmesine, Koruma Grubunun 2. Grup olarak belirlenmesine, tescil fişinin ve Kararımız eki Korunma Alanı Krokisinin uygun olduğuna 2863 sayılı Kanun ve ilgili mevzuat kapsamında gerekli izinler alınmadan herhangi bir fiziki ve inşai müdahalede bulunulmamasına karar verildi.

İL: AFYONKARAHİSAR

İLÇE: ÇAY

MAHALLE/KÖY: ŞİRİNEVLER

ADI: KONUT

TÜR/DERECE: II. (İKİ) GRUP KGKV

II. (İKİ) GRUP KGKV KORUMA ALANI KORDİNATLARI

Nokta No	Y	X
1	588935,783	4273824,899
2	588934,420	4273824,294
3	588931,563	4273829,028
4	588942,539	4273836,875
5	588947,646	4273840,723
6	588948,320	4273841,230
7	588955,362	4273847,300
8	588962,221	4273850,927
9	588968,016	4273846,151
10	588972,214	4273850,092
11	588974,467	4273852,254
12	588976,019	4273853,639
13	588976,399	4273853,994
14	588984,986	4273842,746
15	588974,220	4273836,301
16	588970,082	4273829,524
17	588963,462	4273825,060
18	588965,460	4273821,712
19	588962,573	4273820,283
20	588955,375	4273816,719
21	588954,813	4273817,863
22	588951,670	4273816,287
23	588947,971	4273814,446
24	588946,209	4273819,945
25	588939,737	4273817,424

ITRF96 - UTM 3° - DOM:30°

MÜHÜR  
25.09.2025  
14.23

ŞİRKETİN MÜHÜRÜ  
ŞİRKETİN ADI  
ŞİRKETİN YERİ  
ŞİRKETİN NO  
ŞİRKETİN TÜRÜ  
ŞİRKETİN SİRKETİ  
ŞİRKETİN SİRKETİ



\*Kadastral Parseller 25.09.2025 tarihinde TAKBİS-MEGSİS üzerinden indirilmiş olup uyumsuzluk durumunda TKGM kayıtları esas alınacaktır.

## Kültür ve Turizm Bakanlıđından:

### HATAY KÜLTÜR VARLIKLARINI KORUMA BÖLGE KURULU KARAR

Toplantı Tarihi ve No : 21.05.2026-257  
Karar Tarihi ve No :21.05.2026-7453

Toplantı Yeri  
HATAY

Hatay ili, Kırıkhan ilçesi, Çamsarı Mahallesi, Adana Kültür ve Tabiat Varlıklarını Koruma Kurulu Büro Müdürlüğünün 08.06.1988 tarih ve 68 sayılı kararıyla 1. derece sit olarak tescillenen Yusufu Höyüğü, Çamsarı Mahallesi 66 ve 76 parsellerde bulunan taşınmazların sit haritasının sayısallaştırılması, sit fişinin güncellenmesi ve Geçiş Dönemi Koruma Esasları ve Kullanma Şartlarının belirlenmesine yönelik; Kültür Varlıkları ve Müzeler Genel Müdürlüğü Kurullar Daire Başkanlığı'nın 10.09.2025 tarih ve 7254112 sayılı yazısı, Müdürlüğümüz uzmanlarınca hazırlanan 21.05.2026 tarih ve 4270127 sayılı raporu okundu ekleri ve işlem dosyası incelendi.

Yapılan görüşmeler sonucunda; Hatay ili, Kırıkhan ilçesi, Çamsarı Mahallesi, Yusufu Höyüğü, 1. derece arkeolojik sit alanı olarak tescilli, 66 ve 76 parsellerin 1. derece arkeolojik sitin Taşınmaz Ulusal Envanter Sisteminin güncellenmesi kapsamında bahse konu parsellerin sit sınırlarının sayısallaştırılması, sit haritasının güncellenmesi ve Geçiş Dönemi Koruma Esasları ve Kullanma Şartlarının belirlenmesine ilişkin güncellenen kararımız eki 1/1000 ölçekli sit haritasının ve sit fişinin uygun olduğuna 1. Derece Arkeolojik Sitlere yönelik Kültür ve Tabiat Varlıklarını Koruma Yüksek Kurulunun 05.11.1999 gün ve 658 sayılı İlke Kararı Arkeolojik Sitlerde Koruma ve Kullanma Koşulları:

1.Maddesi "...Korumaya yönelik bilimsel çalışmalar dışında aynen korunacak sit alanlarıdır. Bu alanlarda, kesinlikle hiçbir yapılaşmaya izin verilmemesine, imar planlarında aynen korunacak sit alanı olarak belirlenmesine, bilimsel amaçlı kazıların dışında hiçbir kazı yapılamayacağına, ancak;

- Resmi ve özel kuruluşlarca zorunlu durumlarda yapılacak alt yapı uygulamaları için müze müdürlüğünün ve varsa kazı başkanının görüşüyle konunun koruma kurulunda değerlendirilmesine,
- Yeni tarımsal alanların açılmamasına, yalnızca sınırlı mevsimlik tarımsal faaliyetlerin devam edebileceğine, koruma kurullarınca uygun görülmesi halinde seracılığa devam edilebileceğine,
- Höyük ve tümülüslerde toprağın sürülmesine dayanan tarımsal faaliyetlerin kesinlikle yasaklanmasına, ağaçlandırmaya gidilmemesine, yalnızca mevcut ağaçlardan ürün alınabileceğine,
- Taş, toprak, kum vb. alınmamasına, kireç, taş, tuğla, mermer, kum, maden vb. ocakların açılmamasına, toprak, curuf, çöp, sanayi atığı ve benzeri malzeme dökülmemesine,
- Bu alanlar içerisinde yer alan ören yerlerinde gezi yolu düzenlemesi, meydan tanzimi, açık otopark, WC, bilet gişesi, bekçi kulübesi gibi ünitelerin koruma kurulundan izin alınarak yapılabileceğine,
- Bu alanlar içerisinde bulunan ve günümüzde halen kullanılan umuma açık mezarlıklarda sadece defin işlemlerinin yapılabileceğine,
- Taşınmaz kültür varlıklarının mahiyetine tesir etmeyecek şekilde ilgili koruma kurulundan izin almak koşuluyla birleştirme (tevhit) ve ayırma (ifraz) yapılabileceğine,
- Kamu düzeni veya güvenliğinin olağan hayatı durduracak veya kesintiye uğratacak şekilde bozulduğu ya da doğal afet yaşanan yerlerde, yapılmasında zorunluluk bulunan geçici uygulamalara ilişkin, zemine en az müdahale edilecek şekilde hazırlanan ve süresi belirlenen projelerin ilgili koruma bölge kurulunda değerlendirilebileceğine, projesi koruma bölge kurulunca uygun görülen geçici uygulamaların Kültür ve Turizm Bakanlığınca oluşturulacak bilim kurulu denetiminde yapılabileceğine, ..."

Hükümlerinin Geçiş Dönemi Koruma Esasları ve Kullanma Şartları olarak belirlenmesine, geçiş dönemi koruma esasları ve kullanma şartlarının geçerlilik süresinin 3 (üç) yıl olmasına; söz konusu 1. Derece Arkeolojik Site yönelik koruma amaçlı imar planlarının ilgili idarelerce ivedilikle hazırlanarak Kurulumuza sunulmasına, alana yönelik güvenlik tedbirlerinin ilgili idarelerce alınmasına/aldırılmasına karar verildi.



## Kltr ve Turizm Bakanlıđından:

### MARDİN KLTR VARLIKLARINI KORUMA BLGE KURULU KARAR

**Toplantı Tarihi ve No. :** 24.09.2025-98  
**Karar Tarihi ve No. :** 24.09.2025-2285  
**Dosya No. :** 73.02.258

**Toplantı Yeri**  
**MARDİN**

Şırnak ili, Cizre ilçesi, Aşğıdere Ky, zel mlkiyete ait 106 ada 16 parsel numaralı taşınmazda yer alan deđirmenin 2863 sayılı Yasa kapsamında tescil işlemlerinin başlatılmasına ilişkin; Mardin İl Kltr ve Turizm Mdrlđnn 09.07.2025 tarihli ve 6980040 sayılı yazısı, Mardin Kltr Varlıklarını Koruma Blge Kurulu Mdrlđnn 06.08.2025 tarihli ve 7103176 sayılı yazısı, Şırnak Çevre, Şehircilik ve İklim Deđişikliği İl Mdrlđnn 08.08.2025 tarihli ve 13249958 sayılı, DSİ 10. Blge Mdrlđnn 04.09.2025 tarihli ve 6258903 sayılı kurum grş yazıları, Mardin Kltr Varlıklarını Koruma Blge Kurulu Mdrlđ uzmanlarının 16.09.2025 tarihli ve 3705175 sayılı raporu okundu. İşlem dosyası incelendi. Yapılan grşmeler sonucunda;

Şırnak ili, Cizre ilçesi, Aşğıdere Ky, zel mlkiyete ait 106 ada 16 parsel numaralı taşınmazda yer alan deđirmenin 2863 sayılı Yasa kapsamında korunması gerekli taşınmaz kltr varlığı olarak tescil edilmesine ilişkin; 2863 sayılı Kanunun 6. maddesi kapsamına giren zellikleri taşınması nedeniyle korunması gerekli taşınmaz kltr varlığı olarak tescil edilmesine, kararımız eki tescil fişinin uygun olduđuna, taşınmazın yapı grubunun "2. Grup Yapı" olarak belirlenmesine, ilgili tapu mdrlđnce tapu ktđnn beyanlar hanesine "*Korunması Gerekli Taşınmaz Kltr Varlığıdır*" ve "2. Grup Yapıdır" şerhlerinin konulmasına, yapılan işlemler sonucundan Kurul Mdrlđne bilgi verilmesine karar verildi.

