

Kltr ve Turizm Bakanlıđından:

**ANTALYA KLTR VARLIKLARINI KORUMA BLGE KURULU
KARAR**

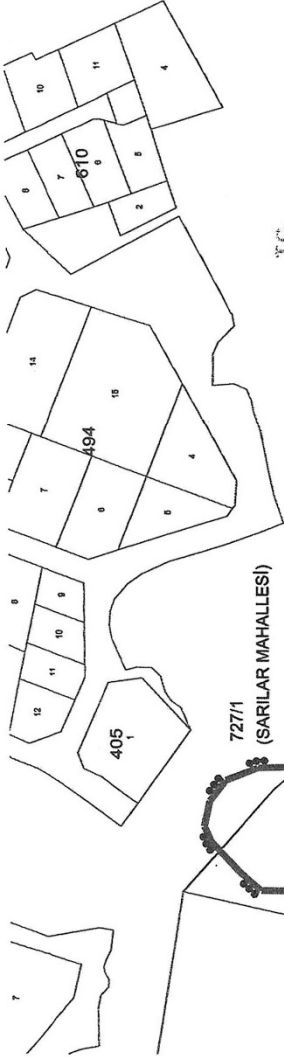
Toplantı Tarihi ve No.:24.06.2026/581

Toplantı Yeri

Karar Tarihi ve No. :24.06.2026/22214

ANTALYA

Antalya İli, Manavgat İlçesi, Hisar Mahallesiinde, hazine mlkiyetindeki, orman vasıflı, 1 ada 1 parsel ve Sarılar Mahallesi, 727 ada 1 parsel çevresinde yzey seramik buluntularının yayılım gsterdiđi alanın III. Derece Arkeolojik Sit Alanı olarak tescil edilmesine, karar verildi.



ASLI GİBİDİR

ANKARA İZMİR BÜYÜKŞEHİR BELEDİYESİ
KÜLTÜR VE TURİZM BAKANLIĞI
ANTALYA K.V.K. EĞİTİM KURUMUNA

Bölge Müdürü Müd. V.

727

T.C.
KÜLTÜR VE TURİZM BAKANLIĞI
ANTALYA K.V.K. EĞİTİM KURUMUNA
24.06.2024 tarih ve 22244... sayılı karar ettirildi.

ANTALYA İLİ, MANAVGAT İLÇESİ
SARILAR VE HISAR MAHALLELERİ
3. DERECE ARKEOLOJİK SİT ALANI KOORDİNATLARI

Nokta No	Y	X
1	627547.660	4075350.868
2	627555.345	4075359.963
3	627568.394	4075372.030
4	627574.767	4075374.913
5	627585.886	4075372.636
6	627594.070	4075365.919
7	627599.448	4075352.088
8	627599.956	4075335.138
9	627594.499	4075321.805
10	627574.713	4075306.591
11	627556.023	4075309.415
12	627547.363	4075327.566

UTM:3 DOM.30 DATUM:ED50 Ölçek:1/2000

UYGUN BULUNDU

Emirhan ÖZDEMİR
Harita Mühendisi

6531/1-1

Kltr ve Turizm Bakanlıđından:

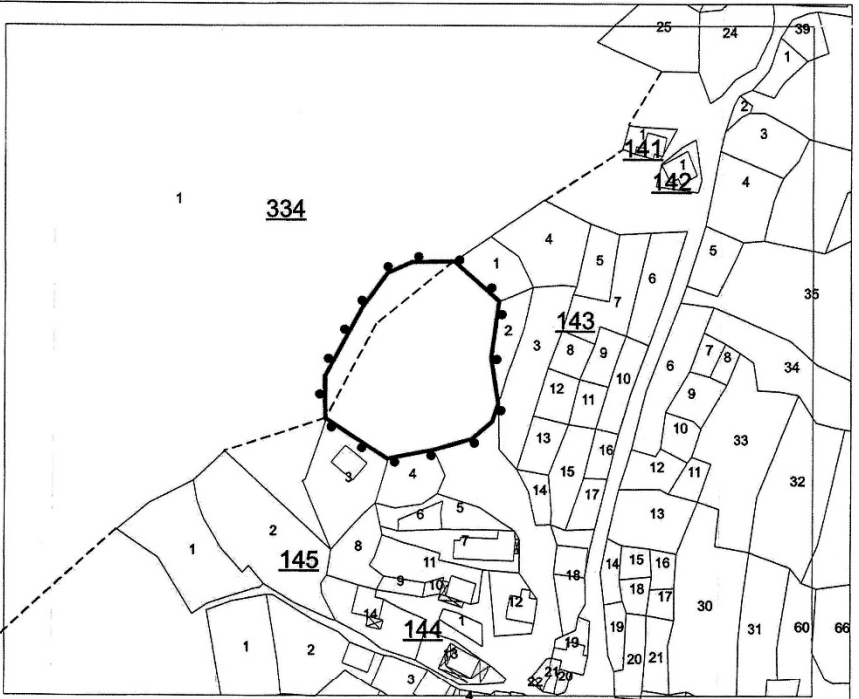
**ANTALYA KLTR VARLIKLARINI KORUMA BLGE KURULU
KARAR**

Toplantı Tarihi ve No.:24.06.2026/581

Karar Tarihi ve No. :24.06.2026/22213

Toplantı Yeri
ANTALYA

Antalya İli, Manavgat İlçesi, Gebece Mahallesinde, tapulama harici alanda ve hazine mlkiyetindeki, orman vasıflı, 334 ada 1 parsel ve çevresinde tespit edilen Antik Dnem Tapınım Alanının I. Derece Arkeolojik Sit Alanı olarak tescil edilmesine, karar verildi.



ANTALYA İLİ, MANAVGAT İLÇESİ, GEBESE MAHALLESİ

●●●●● I. DERECE ARKEOLOJİK SİT SINIRI
 PAFTA NO: O27-A-19-A-2-D
 U.T.M. 3 DATUM: ED50 D.O.M.: 33
 ÖLÇEK: 1/2000

T.C.
 KÜLTÜR VE TURİZM BAKANLIĞI
 ANTALYA K.V.K. Bölge Kuruluna
 24.06.2026 tarih ve 222/3...sayılı karar edilmiştir.

Nokta No	Y	X
1ARK/1	381122.869	4079895.627
1ARK/2	381122.653	4079912.519
1ARK/3	381138.001	4079941.098
1ARK/4	381148.056	4079954.662
1ARK/5	381157.935	4079959.092
1ARK/6	381175.140	4079959.457
1ARK/7	381193.420	4079943.187
1ARK/8	381190.290	4079920.237
1ARK/9	381193.260	4079901.567
1ARK/10	381190.781	4079894.373
1ARK/11	381182.389	4079887.329
1ARK/12	381166.810	4079882.827
1ARK/13	381148.100	4079879.097

ASLI GİBİDİR



UYGUN BULUNDU

Kltr ve Turizm Bakanlıđından:

**ANTALYA KLTR VARLIKLARINI KORUMA BLGE KURULU
KARAR**

Toplantı Tarihi ve No.:22.06.2026/579

Karar Tarihi ve No. :22.06.2026/22136

Toplantı Yeri
ANTALYA

Isparta İli, Yalvaç İlçesi, Grgcami Mahallesiinde, zel mlkiyete ait, 369 ada 5 parselin, Kurulumuzun 15.05.2025 tarih ve 19704 sayılı kararıyla sınırları gncellenen Pisidia Antiokheia Antik Kenti I. ve III. Derece Arkeolojik Sit Alanı dıřında kalmakla birlikte, III. Derece Arkeolojik Sit Alanına bitiřik konumda yer aldıđı, III. Derece Arkeolojik Sit Alanı kısmının yeni tespit edilen buluntuları iine alacak řekilde geniřletilerek gncellenmesine, sit btnn de ieren kararımız eki 1/25000 lekli paftanın uygun bulunduđuna (olumlu), karar verildi.

ISPARTA İLİ, YALVAÇ İLÇESİ, GÖRGÜCAMI, GÖRGÜBAYRAM,
PAZARYUKARI MAHALLERİ İLE HİSARARDI KÖYÜ
(PSIDIA ANTIOCHIA ANTİK KENTİ)

I. ve III. Derece Arkeolojik Sit Alanı Sınırları Koordinatları Özeti Çizelgesi

NO	Y	X
1	42 27 10	30 10 10
2	42 27 10	30 10 10
3	42 27 10	30 10 10
4	42 27 10	30 10 10
5	42 27 10	30 10 10
6	42 27 10	30 10 10
7	42 27 10	30 10 10
8	42 27 10	30 10 10
9	42 27 10	30 10 10
10	42 27 10	30 10 10
11	42 27 10	30 10 10
12	42 27 10	30 10 10
13	42 27 10	30 10 10
14	42 27 10	30 10 10
15	42 27 10	30 10 10
16	42 27 10	30 10 10
17	42 27 10	30 10 10
18	42 27 10	30 10 10
19	42 27 10	30 10 10
20	42 27 10	30 10 10
21	42 27 10	30 10 10
22	42 27 10	30 10 10
23	42 27 10	30 10 10
24	42 27 10	30 10 10
25	42 27 10	30 10 10
26	42 27 10	30 10 10
27	42 27 10	30 10 10
28	42 27 10	30 10 10
29	42 27 10	30 10 10
30	42 27 10	30 10 10
31	42 27 10	30 10 10
32	42 27 10	30 10 10
33	42 27 10	30 10 10
34	42 27 10	30 10 10
35	42 27 10	30 10 10
36	42 27 10	30 10 10
37	42 27 10	30 10 10
38	42 27 10	30 10 10
39	42 27 10	30 10 10
40	42 27 10	30 10 10
41	42 27 10	30 10 10
42	42 27 10	30 10 10
43	42 27 10	30 10 10
44	42 27 10	30 10 10
45	42 27 10	30 10 10
46	42 27 10	30 10 10
47	42 27 10	30 10 10
48	42 27 10	30 10 10
49	42 27 10	30 10 10
50	42 27 10	30 10 10
51	42 27 10	30 10 10
52	42 27 10	30 10 10
53	42 27 10	30 10 10
54	42 27 10	30 10 10
55	42 27 10	30 10 10
56	42 27 10	30 10 10
57	42 27 10	30 10 10
58	42 27 10	30 10 10
59	42 27 10	30 10 10
60	42 27 10	30 10 10
61	42 27 10	30 10 10
62	42 27 10	30 10 10
63	42 27 10	30 10 10
64	42 27 10	30 10 10
65	42 27 10	30 10 10
66	42 27 10	30 10 10
67	42 27 10	30 10 10
68	42 27 10	30 10 10
69	42 27 10	30 10 10
70	42 27 10	30 10 10
71	42 27 10	30 10 10
72	42 27 10	30 10 10
73	42 27 10	30 10 10
74	42 27 10	30 10 10
75	42 27 10	30 10 10
76	42 27 10	30 10 10
77	42 27 10	30 10 10
78	42 27 10	30 10 10
79	42 27 10	30 10 10
80	42 27 10	30 10 10
81	42 27 10	30 10 10
82	42 27 10	30 10 10
83	42 27 10	30 10 10
84	42 27 10	30 10 10
85	42 27 10	30 10 10
86	42 27 10	30 10 10
87	42 27 10	30 10 10
88	42 27 10	30 10 10
89	42 27 10	30 10 10
90	42 27 10	30 10 10
91	42 27 10	30 10 10
92	42 27 10	30 10 10
93	42 27 10	30 10 10
94	42 27 10	30 10 10
95	42 27 10	30 10 10
96	42 27 10	30 10 10
97	42 27 10	30 10 10
98	42 27 10	30 10 10
99	42 27 10	30 10 10
100	42 27 10	30 10 10

UYGULMU BULUNDU!

T.C.
KÜLTÜR VE TURİZM BAKANLIĞI
ARKEOLOJİ VE KLASİK BÖLGE KURULUMU
22.06.2024 tarih ve 24856 sayılı karar ekidir



Melike GÖL
Bölge Kurulu Müdürü V

ASLI GİBİDİR



Melike GÖL
Bölge Kurulu Müdürü V.

1) Durum Akademi 38 Alan Sayı
2) İl Durum Akademi 38 Alan Sayı
04.03.172000
02.03.2018 011 Durum

Yeliz CAN
Ar-Ge Mühendisi

Kültür ve Turizm Bakanlıđından:

EDİRNE KÜLTÜR VARLIKLARINI KORUMA BÖLGE KURULU K A R A R

Toplantı Tarihi-No : 24.06.2026 - 510
Karar Tarihi ve No : 24.06.2026 - 11849

39.09.04
Toplantı Yeri
EDİRNE

Kırklareli İli, Pehlivanköy İlçesi, sit alanı dışında, Akarca Köyü girişinde, Ergene Nehri üzerinde yer alan, Karayolları Genel Müdürlüğü mülkiyetinde kayıtlı bulunan Koruma Bölge Kurulumuzun 16.12.2015 tarih ve 2837 sayılı kararı ile 1/25.000'lik paftada koordinatlandırıldığı şekliyle tescilinin devamına karar verilen, Kurulumuzun 22.05.2019 tarihli ve 6004 sayılı kararıyla rölövesi, 27.11.2019 tarihli ve 6453 sayılı kararıyla restitüsyon ve restorasyon projeleri uygun bulunan 1. Grup korunması gerekli taşınmaz kültür varlığı Akarca Köprüsü'nün mansap cephesindeki mevcut korkuluk ve tempan duvarının şakülünden kaydıđı, döşemesinde oturma ve ayrılma meydana geldiđi, alternatif güzergah olmadığı için trafik akışı tek şeritten akacak şekilde düzenlenen köprünün restorasyon uygulamasına başlanana kadar söz konusu tempan duvarının dış taraftan desteklenmesi için ekte iletilen krokide gösterildiđi şekilde zemin kotunun taş dolgu yapılarak geçici olarak yükseltilmesi istemine ilişkin Karayolları Genel Müdürlüğü, 1. Bölge Müdürlüğü'nün 01.06.2026 tarihli ve 2143913 sayılı yazısı, uzmanın 19.06.2026 tarihli ve 4328082 sayılı raporu okundu, dosyası incelendi, yapılan görüřmeler sonucunda;

Kırklareli İli, Pehlivanköy İlçesi, sit alanı dışında, Akarca Köyü girişinde, Ergene Nehri üzerinde yer alan, Karayolları Genel Müdürlüğü mülkiyetinde kayıtlı bulunan Koruma Bölge Kurulumuzun 16.12.2015 tarih ve 2837 sayılı kararı ile 1/25.000'lik paftada koordinatlandırıldığı şekliyle tescilinin devamına karar verilen, Kurulumuzun 22.05.2019 tarihli ve 6004 sayılı kararıyla rölövesi, 27.11.2019 tarihli ve 6453 sayılı kararıyla restitüsyon ve restorasyon projeleri uygun bulunan 1. Grup korunması gerekli taşınmaz kültür varlığı Akarca Köprüsü'nün; 2863 sayılı yasanın 8.maddesi istinaden ekli 1/2000 ölçekli haritasında belirlenen koordinatlı sınırları itibariyle Korunma Alanı haritasının uygun olduğuna, köprünün mansap (güneybatı) cephesindeki korkuluk-tempan duvarı ile yol döşemesinin restorasyon uygulamasına başlanana kadar desteklenmesi ve yıkılmasının önlenmesi için geçici destek duvarına ait hazırlanan krokinin düzeltildiđi şekilde Koruma Yüksek Kurulunun 05.11.1999 tarihli ve 660 sayılı İlke Kararı doğrultusunda uygun olduğuna, geçici destek duvarı imalatının ilgili Karayolları idaresi sorumluluğunda ve denetiminde yapılmasına, restorasyon uygulaması yapılıncaya kadar köprünün desteklenmesi için yapılacak geçici destek duvarının tarihi köprüye zarar vermesini önleyecek tedbirlerin de ilgili idaresince alınmasına karar verildi.

Kültür ve Turizm Bakanlıđından:

DİYARBAKIR KÜLTÜR VARLIKLARINI KORUMA BÖLGE KURULU KARAR

Toplantı Tarihi ve No: 24.06.2026-497
Karar Tarihi ve No : 24.06.2026 -12038
Dosya No : 21.05.105

Toplantı Yeri
DİYARBAKIR

Diyarbakır ili, Dicle ilçesi, Bağlarbaşı Mahallesiinde, özel mülkiyete ait, 197 ada, 20 no.lu parselde yer alan, I. grup korunması gerekli taşınmaz kültür varlığı olarak tescilli Çeşme Hanı'nın tescil kaydı, tescil fişi ve korunma alanı sınırlarının güncellenmesine ilişkin; Diyarbakır Kültür Varlıklarını Koruma Bölge Kurulu Müdürlüğünün 23.06.2026 tarih ve E.4336927 sayılı uzman raporu, Kurulumuzun Çeşme Hanı'nın kadastral bilgilerinin 197 ada, 20 no.lu parsel olarak belirlendiđi 21.04.2021 tarih ve 8247 sayılı tescil ve grup belirleme kararı, kurum görüşlerinin talep edildiđi Koruma Bölge Kurulu Müdürlüğünün 04.06.2026 tarih ve E.8430561 sayılı yazısı, kurum görüşlerin iletildiđi; Diyarbakır Büyükşehir Belediye Başkanlığının 18.06.2026 tarih ve E.316139 sayılı, Diyarbakır Vakıflar Bölge Müdürlüğünün 18.06.2026 tarih ve E.1106203 sayılı ve Dicle Belediye Başkanlığının 22.06.2026 tarih ve E.8329 sayılı yazıları okundu. Ekleri (Koordinatlı kroki, tescil fişi) ile konuya ilişkin bilgi ve belgeler incelendi. Yapılan görüşmeler sonunda;

Diyarbakır ili, Dicle ilçesi, Bağlarbaşı Mahallesiinde 197 ada, 20 no.lu parselde yer alan, I. grup korunması gerekli taşınmaz kültür varlığı olarak tescilli Çeşme Hanı'nın 197 ada 20 no.lu parsel ile birlikte; 197 ada 3 no.lu ve 197 ada 24 no.lu parsellere de oturduđu anlaşıldığından tescil kaydı ve tescil fişinin belirtilen kadastral bilgileri doğrultusunda güncellenmesinin uygun olduğuna,

-2863 sayılı Kanunun 8. maddesi gereğince Çeşme Hanı'nın korunma alanı sınırlarının ekli 1/500 ölçekli koordinatlı krokide işaretlendiđi şekilde belirlenmesinin uygun olduğuna,

-13.03.2012 tarih ve 28232 sayılı Resmî Gazete'de yayımlanarak yürürlüğe giren "Korunması Gerekli Taşınmaz Kültür Varlıklarının ve Sitlerin Tespit ve Tescili Hakkında Yönetmelik" gereğince; özel mülkiyete ait 197 ada 20 no.lu, 197 ada 24 no.lu ve 197 ada 3 no.lu parselin tapu kütüğü beyanlar hanesine "Korunması Gerekli I. Grup Taşınmaz Kültür Varlığı ve Korunma Alanıdır" şerhinin, 197 ada 1 no.lu, 197 ada 2 no.lu, 197 ada 4 no.lu, 197 ada 23 no.lu, 197 ada 19 no.lu parsellerin tapu kütüğü beyanlar hanesine "Korunması Gerekli I. Grup Taşınmaz Kültür Varlığı Korunma Alanıdır" şerhinin, 197 ada 21 no.lu ve 197 ada 17 no.lu parselin tapu kütüğü beyanlar hanesine "Bir Kısmı Korunması Gerekli I. Grup Taşınmaz Kültür Varlığı Korunma Alanıdır" şerhinin ifade edildiđi şekilde konulmasına ve bu işlemlere ait bilgi-belgelerin Koruma Bölge Kurulu Müdürlüğüne iletilmesine,

-Han ve korunma alanı sınırları içerisinde yapılacak olan her türlü fiziki ve inşai (ifraz, tevhit, yeni parsel ihdası, imar uygulaması dâhil) uygulama öncesinde Koruma Bölge Kurulundan izin alınmasına; Han'ın korunmasına yönelik güvenlik önlemlerinin ilgili idarelerce alınması gerektiğine karar verildi.

İli
İlçesi
Mahallesi
Alan

DİYARBAKIR
DİCLE
BAĞLARBAŞI
ÇEŞME HANI VE KORUNMA ALANI

Çeşme Hanı Ada-Parsel :

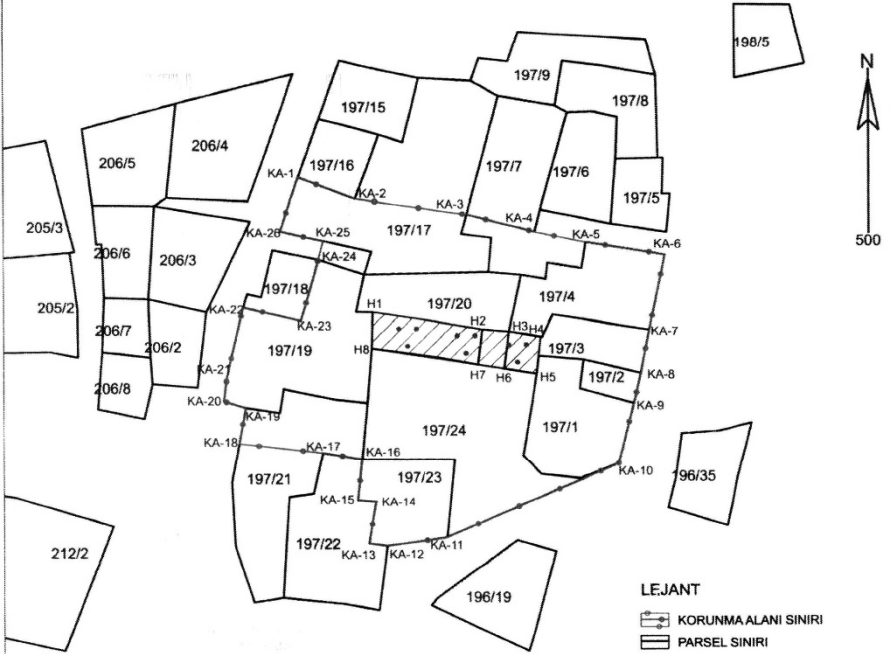
197 / 3, 20, 24

Tamamı Korunma Alanında Kalan Ada-Parsel :

197 / 1, 2, 3, 4, 19, 20, 23, 24

Bir Kısmı Korunma Alanında Kalan Ada-Parsel :

197 / 17, 21,



24.06.2016

12038

ITRF-3-39 KOOR.

LEJANT

- KORUNMA ALANI SINIRI
- PARSEL SINIRI
- ÇEŞME HANI

Nokta No	Y	X	Nokta No	Y	X
H1	593660 440	4249546 854	H2	593672 800	4249544 594
H3	593675 770	4249544 314	H4	593679 368	4249543 743
H5	593678 930	4249539 514	H6	593675 260	4249540 084
H7	593672 320	4249540 534	H8	593660 340	4249542 414
KA-1	593652 090	4249562 144	KA-2	593658 600	4249559 644
KA-3	593671 100	4249557 854	KA-4	593678 750	4249555 894
KA-5	593684 480	4249554 684	KA-6	593693 370	4249553 214
KA-7	593691 600	4249544 524	KA-8	593690 660	4249539 584
KA-9	593689 970	4249536 174	KA-10	593685 110	4249529 124
KA-11	593668 770	4249520 844	KA-12	593662 020	4249519 674
KA-13	593659 970	4249519 944	KA-14	593660 760	4249524 754
KA-15	593658 710	4249524 914	KA-16	593659 190	4249529 684
KA-17	593654 760	4249530 434	KA-18	593645 359	4249531 518
KA-19	593646 120	4249535 644	KA-20	593643 650	4249536 414
KA-21	593644 010	4249539 044	KA-22	593645 850	4249547 194
KA-23	593652 360	4249545 554	KA-24	593654 340	4249552 694
KA-25	593654 908	4249554 822	KA-26	593650 080	4249555 924

Emine KOCA
Korunma Bölge Kurulu Müdürü

M. H. ÖZKAYA
Harita Y. Mühendisi

NEVŞEHİR İLİ, KOZAKLI İLÇESİ, BAĞLICA MAHALLESİNDE YER ALAN TESCİL HARİCİ ALANDA
BULUNAN "ÇATALHÜYÜK MEVKİİ TÖMÖLÜSÜ 1-2" 1. DERECE ARKEOLOJİK SİT ALANLARI

— KADASTRAL PARSELLER
● A 1
● 1. DERECE ARKEOLOJİK SİT

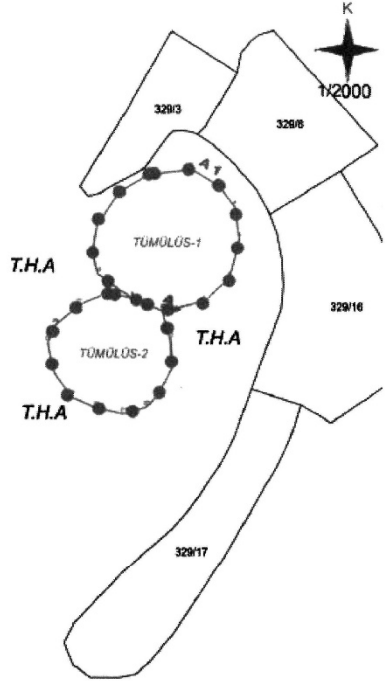
İTRF96 3 DERECE

Nokta No	Y	X
1	400626.360	4340048.733
2	400646.504	4340051.384
3	400658.710	4340044.087
4	400668.547	4340034.014
5	400668.758	4340018.553
6	400664.135	4340000.486
7	400652.404	4339989.020
8	400632.993	4339964.711
9	400618.854	4339990.663
10	400603.020	4340001.989
11	400600.537	4340012.156
12	400602.693	4340025.096
13	400612.803	4340040.316
14	400607.845	4339992.967
17	400636.991	4339970.633
18	400637.499	4339957.180
19	400631.345	4339945.482
20	400625.755	4339939.309
21	400615.162	4339936.040
22	400602.564	4339938.744
23	400590.946	4339943.910
24	400582.487	4339955.581
25	400578.919	4339969.474
26	400583.305	4339977.807
27	400594.144	4339987.052

ED50 6 DERECE

Nokta No	Y	X
1	659767.709	4339495.530
2	659807.751	4339498.846
3	659820.195	4339491.958
4	659828.354	4339482.152
5	659831.074	4339466.776
6	659827.053	4339448.569
7	659815.109	4339436.724
8	659796.455	4339431.776
9	659782.130	4339437.256
10	659785.934	4339448.029
11	659763.116	4339458.126
12	659794.842	4339471.131
13	659774.241	4339486.665
14	659771.156	4339439.087
17	659800.915	4339417.840
18	659801.869	4339404.394
19	659796.106	4339392.521
20	659790.724	4339386.188
21	659780.247	4339382.551
22	659767.569	4339384.836
23	659755.789	4339389.814
24	659746.950	4339400.897
25	659743.924	4339414.796
26	659747.033	4339423.233
27	659757.557	4339432.830

Keleşent Kültür Varlıklarını
Korumaya Bağlı Kayıtların
16.06.2016 Gün ve Sayılı
Kararı Ekidir.



ASLİ GİZLİDİR
FAYDASIZ
Koruma Bölge Kurulu Müdürü

Kültür ve Turizm Bakanlıđından:

Kayseri Kùltür Varlıklarını Koruma Bölge Kurulu

KARAR

Toplantı no ve tarih: 503 - 26.06.2026

Karar no ve tarih : 10023 - 26.06.2026

Toplantı Yeri
KAYSERİ

Niğde ili, Bor ilçesi, Kemerhisar Beldesi, Cumhuriyet Mahallesiinde yer alan Kamu Orta Malına ait Mera vasıflı 402 ada, 101 parsel numaralı taşınmazın bir kısmı üzerinde yer alan “*Bağaltı Mevkii Nekropolü*”nün 2863 sayılı Yasanın 6. Maddesi kapsamına giren özellikler taşıdığı anlaşıldığından I. Derece Arkeolojik Sit alanı olarak tescil edilmesine;

- Bu doğrultuda hazırlanan ve kararımız eki olan 1/2000 ölçekli kadastral harita ile sit fişinin uygun olduğuna;
- Niğde ili, Bor ilçesi, **Kemerhisar Beldesi, Cumhuriyet Mahallesi 402 ada, 101 numaralı parselin** pafta, fen klasörü ve tapu kütüğü beyanlar hanesine “*Bir kısmı I. Derece Arkeolojik Sit alanıdır*” şerhinin ilgili Tapu ve Kadastro Müdürlüklerince 13.03.2012 tarih ve 28232 sayılı Resmi Gazetede yayımlanarak yürürlüğe giren “Korunması Gerekli Taşınmaz Kùltür Varlıklarının ve Sitlerin Tespit ve Tescili Hakkında Yönetmelik” geređi verilmesine, işlem sonucuna ilişkin bilgi ve belgelerin Koruma Bölge Kurulu Müdürlüğüne iletilmesine,
- Sit alanında tahribata neden olunmaması için taşınmazın belli aralıklarla kolluk kuvvetlerine kontrolünün sağlanmasına,
- Sit alanına yönelik ilgili kurumlar tarafından Koruma Amaçlı İmar Planı hazırlanmasına, I. Derece Arkeolojik Sit alanı sınırları içinde mülga Kùltür ve Tabiat Varlıklarını Koruma Yüksek Kurulunun 05.11.1999 tarih 658 sayılı ilke Kararı doğrultusunda (3 yıl) süre ile geçerli olacak olan Koruma ve Kullanma Koşullarının aşağıda belirtildiđi gibi belirlenmesine;
 1. Bu alan korumaya yönelik bilimsel çalışmalar dışında aynen korunacak, bu alanda kesinlikle hiçbir yapılaşmaya izin verilmeyecek, bilimsel amaçlı kazıların dışında hiçbir kazı yapılamayacaktır.
 2. 2863 sayılı Yasanın 17. Maddesi geređi bu alanda her ölçekteki plân uygulaması durduğundan sit alanının aynen korunacak alan olarak imar planlarına işlenmesine,
 3. Resmî ve özel kuruluşlarca zorunlu durumlarda yapılacak alt yapı uygulamaları için ilgili Müze Müdürlüğüne ve/veya varsa Kazı Başkanının görüşüyle konu Koruma Bölge Kurulunda değerlendirilebilecek ve Koruma Bölge Kurulu tarafından uygulamanın uygun bulunması durumunda uygulama yapılabilecektir.
 4. Bu alanda toprağın sürülmesine dayanan tarımsal faaliyetler yapılmayacak, ağaçlandırmaya gidilmeyecektir.
 5. Bu alandan taş, toprak, kum vb. alınmayacak, alanda kireç, taş, tuğla, mermer, kum, maden vb. ocakları açılmayacak, alana toprak, curuf, çöp, çöp, sanayi atığı ve benzeri malzeme dökülmeyecektir.
 6. Sit alanının mahiyetine tesir etmeyecek şekilde Koruma Bölge Kurulundan izin almak koşuluyla birleştirme (*tevhit*) ve ayırma (*ifraz*) yapılabilecektir, karar verildi.

NİĞDE İLİ, BOR İLÇESİ, KEMERHİSAR BELDESİ CUMHURİYET MAHALLESİNDE YER ALAN 402 ADA 101 PARSEL NUMARALI TAŞINMAZIN BİR KISIMINDA BULUNAN "BAĞALTI MEVKİİ NEKROPOLÜ"

1. DERECE ARKEOLOJİK SİT ALANI

— KADASTRAL PARSELLER
●●● 1. DERECE ARKEOLOJİK SİT



Keyseri Kültür Varlıklarını
Koruma Bölge Kurulunun
26.04.2016 Gün ve 1003 Sayılı
Kararı Ekidir.

ASLI GİBİDİR

Pat.
Koruma Bölge Kurulu Müdürü

İTRF96 3 DERECE

Nokta No	Y	X
1	371582.765	4188481.408
2	371583.522	4188485.785
3	371543.657	4188449.321
4	371511.911	4188428.463
5	371480.208	4188412.911
6	371463.170	4188414.494
7	371449.082	4188422.031
8	371432.371	4188439.136
9	371437.269	4188442.984
10	371441.055	4188439.133
11	371446.190	4188433.912
12	371453.674	4188433.307
13	371461.159	4188432.702
14	371480.538	4188437.870
15	371485.465	4188442.266
16	371490.391	4188446.663
17	371499.096	4188461.823
18	371505.410	4188472.821
19	371512.670	4188481.146
20	371520.059	4188488.359
21	371547.494	4188487.301
22	371564.502	4188486.643
23	371574.889	4188486.242

ED50 6 DERECE

Nokta No	Y	X
1	635706.127	4187115.804
2	635707.064	4187110.011
3	635688.404	4187072.300
4	635637.356	4187050.443
5	635606.180	4187033.887
6	635589.107	4187034.921
7	635574.789	4187042.000
8	635557.544	4187058.553
9	635562.314	4187062.554
10	635566.221	4187058.829
11	635571.518	4187053.777
12	635579.016	4187053.413
13	635586.513	4187053.049
14	635605.709	4187058.834
15	635610.490	4187063.395
16	635615.271	4187067.936
17	635623.481	4187063.381
18	635629.438	4187094.551
19	635636.423	4187103.103
20	635643.615	4187110.548
21	635671.019	4187110.369
22	635688.033	4187110.258
23	635698.424	4187110.191

Kültür ve Turizm Bakanlıđından:

Kayseri Kùltùr Varlıklarını Koruma Bölge Kurulu

KARAR

Toplantı no ve tarih: 503 - 26.06.2026

Karar no ve tarih : 10016 - 26.06.2026

Toplantı Yeri
KAYSERİ

Niğde ili, Merkez ilçesi, Edikli Beldesinde bulunan kadastro harici alan ile kararımız eki listede ada/parsel bilgileri belirtilen taşınmazlar üzerinde yer alan “*Musluođlu Mevkii Yerleşimi*”nin 2863 sayılı Yasanın 6. Maddesi kapsamına giren özellikler taşıdığı anlaşıldığından I. ve III. Derece Arkeolojik Sit alanı olarak tescil edilmesine;

- Bu doğrultuda hazırlanan ve kararımız eki olan 1/3000 ölçekli kadastral harita ile sit fişinin uygun olduğuna;
- Niğde ili, Merkez ilçesi, Edikli Beldesinde yer alan ve kararımız eki ‘liste’ üzerinde ada/parsel bilgileri ve sit durumu belirtilen taşınmazların pafta, fen klasörü ve tapu kütüğü beyanlar hanesine listede belirtildiği gibi şerhlerin ilgili Tapu ve Kadastro Müdürlüklerinde 13.03.2012 tarih ve 28232 sayılı Resmi Gazetede yayımlanarak yürürlüğe giren “Korunması Gerekli Taşınmaz Kùltür Varlıklarının ve Sitlerin Tespit ve Tescili Hakkında Yönetmelik” geređi verilmesine, işlem sonucuna ilişkin bilgi ve belgelerin Koruma Bölge Kurulu Müdürlüğüne iletilmesine,
- 13.03.2012 tarih ve 28232 sayılı Resmi Gazetede yayımlanarak yürürlüğe giren “Korunması Gerekli Taşınmaz Kùltür Varlıklarının ve Sitlerin Tespit ve Tescili Hakkında Yönetmelik” geređi sit alanının bir kısmının isabet ettiđi tescil (*kadastro*) harici alanda yeni bir sınırlandırma ve parsel ihdası yapılması durumunda Koruma Bölge Kurulundan izin alınmasına;
- Sit alanında tahribata neden olunmaması için taşınmazın belli aralıklarla kolluk kuvvetlerinde kontrolünün sağlanmasına,
- Sit alanına yönelik ilgili kurumlar tarafından Koruma Amaçlı İmar Planı hazırlanmasına, I. Derece Arkeolojik Sit alanı sınırları içinde mülga Kùltür ve Tabiat Varlıklarını Koruma Yüksek Kurulunun 05.11.1999 tarih 658 sayılı ilke Kararı doğrultusunda (3 yıl) süre ile geçerli olacak olan Koruma ve Kullanma Koşullarının aşağıda belirtildiği gibi belirlenmesine;

1. Bu alan korumaya yönelik bilimsel çalışmalar dışında aynen korunacak, bu alanda kesinlikle hiçbir yapılaşmaya izin verilmeyecek, bilimsel amaçlı kazıların dışında hiçbir kazı yapılamayacaktır.
 2. 2863 sayılı Yasanın 17. Maddesi geređi bu alanda her ölçekteki plân uygulaması durduğundan sit alanının aynen korunacak alan olarak imar planlarına işlenmesine,
 3. Resmi ve özel kuruluşlarca zorunlu durumlarda yapılacak alt yapı uygulamaları için ilgili Müze Müdürlüğüne ve/veya varsa Kazı Başkanının görüşüyle konu Koruma Bölge Kurulunda değerlendirilebilecek ve Koruma Bölge Kurulu tarafından uygulamanın uygun bulunması durumunda uygulama yapılabilecektir.
 4. Bu alanda toprağın sürülmesine dayanan tarımsal faaliyetler yapılmayacak, ağaçlandırmaya gidilmeyecektir.
 5. Bu alandan taş, toprak, kum vb. alınmayacak, alanda kireç, taş, tuğla, mermer, kum, maden vb. ocakları açılmayacak, alana toprak, çuruf, çöp, çöp, sanayi atığı ve benzeri malzeme dökülmeyecektir.
 6. Sit alanının mahiyetine tesir etmeyecek şekilde Koruma Bölge Kurulundan izin almak koşuluyla birleştirme (*tevhit*) ve ayırma (*ifraz*) yapılabilecektir,
- “*Musluođlu Mevkii Yerleşimi*” III. Derece Arkeolojik Sit alanına ilişkin ise “*Geçiş Dönemi Yapılanma Koşullarının*” (3 yıl) süre ile geçerli olmak üzere aşağıda belirtilen şekilde belirlenmesine;

Geçiş Dönemi Yapılaşma Koşulları

- 1) Günümüz koşullarının gerektirdiği alt yapı hizmetleri ve çevre düzenlemesinin proje aşamasından itibaren kùltür katmanlarına zarar vermeyecek ve toprak kullanımını en alt düzeyde

tutacak biçimde ele alınmasına; yol (*karayolu, demiryolu, otoyolu*), su, kanalizasyon, elektrik, telefon gibi alt yapı projelerinin Koruma Bölge Kurulunca değerlendirilmesine,

- 2) Taşınmaz kültür varlıklarının mahiyetine tesir etmeyecek şekilde Koruma Bölge Kurulundan izin almak koşuluyla birleştirme (*tevhit*) ve ayırma (*ifraz*) yapılabileceğine,
 - 3) Bu alanlarda ilgili idarelerce inşaat izni verilmeden önce ilgili Müze Müdürlüğü uzmanları tarafından sondaj kazısı gerçekleştirilerek sondaj sonucuna ilişkin raporun, kültür varlığının bulunması halinde varsa kazı başkanının görüşleriyle birlikte Müze Müdürlüğünce Koruma Bölge Kuruluna iletildikten sonra Koruma Bölge Kurulunca karar alındıktan sonra uygulanabileceğine,
 - 4) Bu alandan taş, toprak, kum vb. kesinlikle alınmamasına, kireç, taş, tuğla, mermer, kum, maden vb. ocaklarının açılmamasına, toprak, cüruf, çöp, sanayi atığı vb. malzeme dökülmemesine,
 - 5) Yeni yapılanmalarda kurul kararı olmaksızın uygulamaya gidilmemesine, ayrıca yeni yapılanmaya yönelik hazırlanacak projelerde bodrum kat planlanmamasına,
- karar verildi.

NİĞDE İLİ, MERKEZ İLÇESİ, EDİKLİ BELDESİNDE YER ALAN 317 ADA 1 PARSEL NUMARALI TAŞINMAZIN BİR KISIMINDA BULUNAN "MUSLUĞLU MEVKİİ YERLEŞİMİ" 1. DERECE ARKEOLOJİK SİT ALANI; 316 ADA 3, 4, 5, 7, 9 PARSEL VE 317 ADA 1, 4 PARSEL NUMARALI TAŞINMAZLARIN BİR KISMI, 317 ADA 2, 3, 6, 7, 8, 9 PARSEL NUMARALI TAŞINMAZLARIN TAMAMI İLE TESCİL HARICİ ALINDA BULUNAN "MUSLUĞLU MEVKİİ YERLEŞİMİ" 3. DERECE ARKEOLOJİK SİT ALANI



ASLI GİDİRDİR
KADASTRAL PARSELLERİN DURUMU
1:2000

ITRF96 3 DERECE

Notla No		Notla No	
Y	X	Y	X
1	423000.000	1	4230720.464
2	412706.752	2	4230720.516
3	412706.752	3	4230720.568
4	412706.752	4	4230720.620
5	412706.752	5	4230720.672
6	412706.752	6	4230720.724
7	412706.752	7	4230720.776
8	412706.752	8	4230720.828
9	412706.752	9	4230720.880
10	412706.752	10	4230720.932
11	412706.752	11	4230720.984
12	412706.752	12	4230721.036
13	412706.752	13	4230721.088
14	412706.752	14	4230721.140
15	412706.752	15	4230721.192
16	412706.752	16	4230721.244
17	412706.752	17	4230721.296
18	412706.752	18	4230721.348
19	412706.752	19	4230721.400
20	412706.752	20	4230721.452
21	412706.752	21	4230721.504
22	412706.752	22	4230721.556
23	412706.752	23	4230721.608
24	412706.752	24	4230721.660
25	412706.752	25	4230721.712
26	412706.752	26	4230721.764
27	412706.752	27	4230721.816
28	412706.752	28	4230721.868
29	412706.752	29	4230721.920
30	412706.752	30	4230721.972
31	412706.752	31	4230722.024
32	412706.752	32	4230722.076
33	412706.752	33	4230722.128
34	412706.752	34	4230722.180
35	412706.752	35	4230722.232
36	412706.752	36	4230722.284
37	412706.752	37	4230722.336
38	412706.752	38	4230722.388
39	412706.752	39	4230722.440
40	412706.752	40	4230722.492
41	412706.752	41	4230722.544
42	412706.752	42	4230722.596
43	412706.752	43	4230722.648
44	412706.752	44	4230722.700
45	412706.752	45	4230722.752
46	412706.752	46	4230722.804
47	412706.752	47	4230722.856

ED50 6 DERECE

Notla No		Notla No	
Y	X	Y	X
1	423000.000	1	4230720.464
2	412706.752	2	4230720.516
3	412706.752	3	4230720.568
4	412706.752	4	4230720.620
5	412706.752	5	4230720.672
6	412706.752	6	4230720.724
7	412706.752	7	4230720.776
8	412706.752	8	4230720.828
9	412706.752	9	4230720.880
10	412706.752	10	4230720.932
11	412706.752	11	4230720.984
12	412706.752	12	4230721.036
13	412706.752	13	4230721.088
14	412706.752	14	4230721.140
15	412706.752	15	4230721.192
16	412706.752	16	4230721.244
17	412706.752	17	4230721.296
18	412706.752	18	4230721.348
19	412706.752	19	4230721.400
20	412706.752	20	4230721.452
21	412706.752	21	4230721.504
22	412706.752	22	4230721.556
23	412706.752	23	4230721.608
24	412706.752	24	4230721.660
25	412706.752	25	4230721.712
26	412706.752	26	4230721.764
27	412706.752	27	4230721.816
28	412706.752	28	4230721.868
29	412706.752	29	4230721.920
30	412706.752	30	4230721.972
31	412706.752	31	4230722.024
32	412706.752	32	4230722.076
33	412706.752	33	4230722.128
34	412706.752	34	4230722.180
35	412706.752	35	4230722.232
36	412706.752	36	4230722.284
37	412706.752	37	4230722.336
38	412706.752	38	4230722.388
39	412706.752	39	4230722.440
40	412706.752	40	4230722.492
41	412706.752	41	4230722.544
42	412706.752	42	4230722.596
43	412706.752	43	4230722.648
44	412706.752	44	4230722.700
45	412706.752	45	4230722.752
46	412706.752	46	4230722.804
47	412706.752	47	4230722.856

Keleşli Kültür Varlıklarını Koruma 6. Sınıf Kurulunun 26.06.2026 Gün ve Saatinde Yapılan Kurul Kararı

İlçe Kadastarı Haritası 26.03.2026 tarihinde METCAD ortamında TAKGIS ile tabaklandırılmış ITRF96 datumunda termim edilen sayısal faciasına veri ile hazırlanmıştır.

Handwritten signatures and initials.